

STAROSTWO POWIATOWE

w Sierpcu ul. Świętokrzyska 2a

WYDZIAŁ OA.

Rok 2006

Nr sprawy: OA.OB11-4/06

S P R A W A

KONTROLA REALIZACJI ZADAŃ

Z ZAKRESU ZARZĄDZANIA RUCHEM NA

DRÓGACH

Rozpoczęto 18.06.2006r.

Zakończono 15.08.2006r.

STAROSTA SIERPECKI
09-200 SIERPC
ul. Świętokrzyska 2a

OA. 0911 – 4/06

Sierpc, 12 września 2006 r.

Pan

Tomasz Koziński

Wojewoda Mazowiecki

Odpowiadając na wystąpienia pokontrolne przesłane przy piśmie znak: WRR.P.0932/3/2006 z dnia 11 sierpnia 2006 r., przesyłam informację o sposobie ich wykonania:

Ad. 1:

Stosując się do zaleceń pokontrolnych dotyczących obowiązku przeprowadzania kontroli sposobu wdrażania zatwierdzonych projektów stałej organizacji ruchu, zobowiązano jednostki wprowadzające organizację ruchu – do zawiadamiania o terminie jej wprowadzenia, co najmniej na 7 dni przed dniem jej wprowadzenia. Ponadto data kontroli oraz ewentualne niezgodności wykonanych zadań technicznych z zatwierdzonym projektem organizacji ruchu będą odnotowywane w projekcie stałej organizacji ruchu.

Ad. 2:

Analiza istniejącej organizacji ruchu w zakresie bezpieczeństwa ruchu i jego efektywności będzie dokonywana co najmniej na 6 miesięcy, po uzyskaniu informacji z Komendy Powiatowej Policji o liczbie, miejscach i przyczynie wypadków drogowych, na podstawie której planowane będą przedsięwzięcia zmierzające do poprawy bezpieczeństwa ruchu na drogach. Ponadto informuję, iż dokonano już pierwszej analizy istniejącej organizacji ruchu w zakresie jego bezpieczeństwa i efektywności za pierwsze półrocze 2006 r.

Ad. 3:

Projekty stałej organizacji ruchu będą sukcesywnie opracowywane dla całych ciągów drogowych, w miarę posiadanych środków finansowych. W tym celu

Zarząd Dróg Powiatowych w Sierpcu opracowuje projekt zapotrzebowania na środki finansowe na rok budżetowy 2007.

Ad. 4:

Zwiększony zostanie nacisk na realizację zaleceń pokontrolnych dotyczących usunięcia usterek i uzupełnienia braków w oznakowaniu dróg, a także na bieżąco dokonywane będą kontrole realizacji tych zaleceń.

STAROSTA

Paweł Mariusz Ambor
Paweł Mariusz Ambor

Do wiadomości:
Mazowiecki Urząd Wojewódzki
w Warszawie
Wydział Rozwoju Regionalnego
Oddział w Delegaturze – Placówce Zamiejscowej
w Płocku
ul. Kolegialna 15
09-492 Płock

Stuzymad emy
15.09.06r

Stuzymad emy
13.09.2006r.

[Signature]

1. Stosując się do zaleceń pokontrolnych dotyczących obowiązku przeprowadzania kontroli sposobu wdrażania zatwierdzonych projektów stałej organizacji ruchu, zobowiązano jednostki wprowadzające organizację ruchu do zawiadamiania o terminie jej wprowadzenia, co najmniej na 7 dni przed dniem jej wprowadzenia. Ponadto data kontroli oraz ewentualne niezgodności wykonanych zadań technicznych z zatwierdzonym projektem organizacji ruchu będą odnotowywane w projekcie stałej organizacji ruchu.

2. Analiza istniejącej organizacji ruchu w zakresie bezpieczeństwa ruchu i jego efektywności będzie dokonywana co najmniej raz na 6 miesięcy, po uzyskaniu informacji z Komendy Powiatowej Policji o liczbie, miejscach i przyczynie wypadków drogowych. Ponadto informuję, iż uzyskano dane z KPP w Sierpcu o wypadkach drogowych, na podstawie których dokonano analizy istniejącej organizacji ruchu w zakresie jego bezpieczeństwa i efektywności za pierwsze półrocze 2006r.

4. Zwiększony zostanie nacisk na realizację zaleceń pokontrolnych dotyczących usunięcia usterek i uzupełnienia braków w oznakowaniu dróg, a także na bieżąco dokonywane będą kontrole realizacji tych zaleceń.





OA + K
mg

OA. 0811-4/06

Warszawa, 11 sierpnia 2006 r.

WOJEWODA MAZOWIECKI

WRR.P.0932/3/2006

STAROSTWO POWIATOWE
w SIERPCU

Data wpływu 17 SIE. 2006

L.dz. 6989

Pan

Paweł Mariusz Ambor

Starosta Sierpecki

W dniach od 12 do 31 maja 2006 r., z upoważnienia Wojewody Mazowieckiego, w Starostwie Powiatowym w Sierpcu została przeprowadzona przez pracownika Delegatury – Placówki Zamiejscowej w Płocku Mazowieckiego Urzędu Wojewódzkiego, kontrola problemowa w zakresie prawidłowości realizacji zadań organu zarządzającego ruchem na drogach powiatowych i gminnych, zmierzających do zmniejszenia występujących na nich zagrożeń.

Na podstawie przyjętego, bez zastrzeżeń, w dniu 19 czerwca 2006 r. protokołu kontroli, stosownie do zawartych w nim ustaleń, kieruję niniejsze wystąpienie pokontrolne.

W wyniku kontroli stwierdzono, iż objęte kontrolą projekty organizacji ruchu zostały sporządzone zgodnie z wymogami określonymi w przepisach, posiadają również stosowne uzgodnienia z właściwymi organami wymienionymi w rozporządzeniu Ministra Infrastruktury z dnia 23 września 2003 r. (Dz.U. Nr 177, poz. 1729) w sprawie szczegółowych warunków zarządzania ruchem na drogach oraz wykonywania nadzoru nad tym zarządzaniem.

Ewidencja projektów organizacji ruchu prowadzona jest zgodnie z wymogami określonymi w par. 9 ww. rozporządzenia.

Starostwo dysponuje wykazem dróg powiatowych i gminnych znajdujących się na terenie Powiatu Sierpeckiego.

Z ustaleń kontroli wynika, że w pełni realizowany jest obowiązek przeprowadzania okresowych kontroli prawidłowości zastosowania, wykonania, funkcjonowania i utrzymania znaków drogowych, urządzeń sygnalizacji świetlnej, urządzeń sygnalizacji dźwiękowej oraz urządzeń bezpieczeństwa ruchu drogowego umieszczonych na drogach - stosownie do par. 12


ust. 5 ww. rozporządzenia. Stwierdzono jednak, brak konsekwencji w egzekwowaniu realizacji zaleceń pokontrolnych m.in. dotyczących usunięcia usterek i braków w oznakowaniu.

W trakcie oględzin dróg, na podstawie wybranych projektów stałej organizacji ruchu, nie stwierdzono rozbieżności pomiędzy istniejącym oznakowaniem, a zatwierdzonymi projektami.

W wyniku kontroli stwierdzono jednak również pewne uchybienia i nieprawidłowości w realizacji zadań.

1. Nie w pełni realizowany jest obowiązek przeprowadzania kontroli sposobu wdrożenia zatwierdzonych projektów stałej organizacji ruchu - zgodnie z par. 12 ust. 3 i 4 rozporządzenia Ministra Infrastruktury z dnia 23 września 2003 r. (Dz.U. Nr 177, poz. 1729) w sprawie szczegółowych warunków zarządzania ruchem na drogach oraz wykonywania nadzoru nad tym zarządzaniem.
2. Starosta nie dokonuje analiz istniejącej organizacji ruchu w zakresie bezpieczeństwa ruchu i jego efektywności - stosownie do par. 2 ust. 1 pkt 1 lit. g. ww. rozporządzenia oraz nie posiada programu poprawy bezpieczeństwa ruchu na drogach administrowanych. Brak danych o wypadkach drogowych utrudnia, podczas okresowych przeglądów dróg, identyfikację miejsc o szczególnym zagrożeniu ruchu.
3. Projekty stałej organizacji ruchu na drogach sporządzane są tylko dla wybranych odcinków dróg. Tylko nieznaczna część dróg posiada projekty stałej organizacji ruchu. Brak jest zdecydowanych działań celem poprawy bezpieczeństwa ruchu w oparciu o podstawowe dokumenty, tj. projekty stałej organizacji ruchu, na podstawie których mogą być instalowane znaki drogowe, zmieniana geometria drogi oraz wprowadzane urządzenia poprawiające bezpieczeństwo ruchu na tych drogach.
4. Niedostateczny jest nadzór nad skutecznością realizacji zaleceń pokontrolnych przez ZDP w Sierpcu – zgodnie z par. 12 ust. 6 ww. rozporządzenia.

Przekazując powyższe wystąpienie uprzejmie proszę o poinformowanie mnie, w terminie 30 dni od daty otrzymania niniejszego pisma, o sposobie wykorzystania uwag oraz o podjętych działaniach na rzecz poprawy realizacji zadań.



Tomasz Koziński

0A.0911-4/06

PROGRAM KONTROLI PROBLEMOWEJ W STAROSTWIE POWIATOWYM W SIERPCU

realizowanej na podstawie art. 15 pkt. 2 ustawy z dnia 05 czerwca 1998 r. o administracji rządowej w województwie (tekst jednolity Dz. U. z 2001 r. Nr 80, poz. 872, ze zm. w 2001 r. - Nr 128, poz. 1407, w 2002 - Nr 37 poz. 329, Nr 41 poz. 365, Nr 62 poz. 558, Nr 89 poz. 804, Nr 200 poz. 1688, w 2003 r. - Nr 52 poz. 450, Nr 137 poz. 1302, Nr 149 poz. 1452, w 2004 r. - Nr 33 poz. 287, w 2005 r. - Nr 33 poz. 288, Nr 90 poz. 757, Nr 175 poz. 1462),

z związku z:

- Ustawą z dnia 20 czerwca 1997 r. Prawo o ruchu drogowym (tekst jednolity Dz.U. z 2005 roku Nr 108, poz. 908 z późniejszymi zmianami),
- Rozporządzeniem Ministra Infrastruktury z 23 dnia września 2003 r. w sprawie szczegółowych warunków zarządzania ruchem na drogach oraz wykonywania nadzoru nad tym zarządzaniem (Dz.U. Nr 177, poz. 1729),
- Ustawą z dnia 21 marca 1985 r. o drogach publicznych (t.j. Dz.U. z 2004 r. Nr 204, poz. 2086 z późn. zm.),
- Rozporządzeniem Ministra Infrastruktury z 23 grudnia 2002 r. zmieniające rozporządzenie w sprawie numeracji i ewidencji dróg oraz obiektów mostowych (Dz.U. z 2003 r. Nr 5, poz. 54),
- Art. 258 Kodeksu postępowania administracyjnego (Dz.U. z 2000 r. Nr 98, poz. 1071 z późniejszymi zmianami),
- Art. 76 ustawy z dnia 5 czerwca 1998 r. o samorządzie powiatowym (tekst jed. Dz.U. z 2001 r. Nr 142, poz. 1592 z późniejszymi zmianami).

Cel, przedmiot i zakres kontroli:

Ocena inicjatyw i działań organu zarządzającego ruchem drogowym, zmierzających do zmniejszenia zagrożeń oraz zgodności tych działań z obowiązującymi przepisami:

- prawidłowość wykonywania zadań organu zarządzającego ruchem na drogach powiatowych i gminnych.
- rozpatrywanie skarg i wniosków dot. organizacji i bezpieczeństwa ruchu drogowego.

Okres objęty kontrolą: 2005 rok.

Kontrolujący:

Maria Ziemiecka - starszy inspektor w Wydziale Rozwoju Regionalnego Oddział Delegaturze - Placówce Zamiejscowej w Płocku Mazowieckiego Urzędu Wojewódzkiego w Warszawie - na podstawie upoważnienia z 29.07.2003 r. nadanego pismem znak nr BDG.I.0939/120/03.

Forma kontroli: problemowa.

Termin kontroli: od 12 maja 2006 r. do 31 maja 2006 r.

Założenie organizacyjno-metodologiczne kontroli:

1. Metoda prowadzenia kontroli: reprezentatywna.
2. Czynności podejmowane w trakcie kontroli:
 - badanie dokumentów, rejestrów,
 - pozyskiwanie ustnych i pisemnych informacji od osób upoważnionych do ich udzielania.
3. Sporządzenie protokołu kontroli.

p.o. Z-cy DYREKTORA WYDZIAŁU
Rozwoju Regionalnego

podpis i pieczęć Dyrektora Wydziału

Niniejszy program otrzymałem i zostałem zapoznany z prawami i obowiązkami Kontrolowanego.

Paweł Mariusz Ambor

data i podpis Kierownika jednostki kontrolowanej

WRR.P.0932/3/2006

PROTOKÓŁ

z kontroli problemowej przeprowadzonej w Starostwie Powiatowym w Sierpcu w zakresie prawidłowości realizacji zadań organu zarządzającego ruchem na drogach powiatowych i gminnych

Zakres podmiotowy i termin przeprowadzenia kontroli:

Jednostka kontrolowana: Starostwo Powiatowe w Sierpcu.

09-200 Sierpc, ulica Świętokrzyska 2a.

Starostą Powiatu jest Pan Paweł Ambor od dnia 19 listopada 2002 roku.

Data rozpoczęcia i zakończenia kontroli:

- kontrolę rozpoczęto - 12 maja 2006 r.
- kontrolę zakończono - 31 maja 2006 r.

Kontrolujący: Maria Ziemiecka – starszy inspektor w Wydziale Rozwoju Regionalnego Oddział w Delegaturze - Placówce Zamiejscowej w Płocku Mazowieckiego Urzędu Wojewódzkiego w Warszawie – upoważnienie Wojewody Mazowieckiego nr BDG.I.0939/120/03 z 29 lipca 2003 roku.

Cel i przedmiot kontroli:

Ocena inicjatyw i działań organu zarządzającego ruchem na drogach podejmowanych w 2005 r., zmierzających do zmniejszenia zagrożeń oraz zgodności tych działań z obowiązującymi przepisami.

Podstawa prawna kontroli:

- Ustawą z dnia 20 czerwca 1997 r. Prawo o ruchu drogowym (tekst jednolity Dz.U. z 2005 roku Nr 108, poz. 908 z późniejszymi zmianami),
- Rozporządzeniem Ministra Infrastruktury z 23 dnia września 2003 r. w sprawie szczegółowych warunków zarządzania ruchem na drogach oraz wykonywania nadzoru nad tym zarządzaniem (Dz.U. Nr 177, poz. 1729),
- Ustawą z dnia 21 marca 1985 r. o drogach publicznych (t.j. Dz.U. z 2004 r. Nr 204, poz. 2086 z późn. zm.),
- Art. 258 Kodeksu postępowania administracyjnego (Dz.U. z 2000 r. Nr 98, poz. 1071 z późniejszymi zmianami),
- Art. 15 Ustawy z dnia 5 czerwca 1998 r. o administracji rządowej w województwie (tekst jednolity Dz. U. z 2001 r. Nr 80, poz. 872, z późniejszymi zmianami),
- Art. 76 ustawy z dnia 5 czerwca 1998 r. o samorządzie powiatowym (tekst jednolity Dz.U. z 2001 r. Nr 142, poz. 1592 z późniejszymi zmianami).

W czasie kontroli wyjaśnień udzielali:

- Pani Zuzanna Samul – Sekretarz Starostwa Powiatowego w Sierpcu.
- Pan Szczepan Okonkowski - Naczelnik Wydziału Komunikacji
- Pan Piotr Zdziarski - podinspektor w Wydziale Komunikacji
- Pan Piotr Pakieła – Kierownik Zarządu Dróg Powiatowych w Sierpcu.

Zakres kontroli:

- I. Prawidłowość wykonywania zadań organu zarządzającego ruchem na drogach powiatowych i gminnych
 1. Usytuowanie zadań w Urzędzie
 2. Posiadanie przez organ zarządzający ruchem dokumentacji drogowej niezbędnej do zarządzania ruchem
 3. Prowadzenie ewidencji zatwierdzonych projektów organizacji ruchu na drogach
 4. Ocena zatwierdzonych projektów organizacji ruchu na drogach
 5. Sprawowanie nadzoru nad zgodnością istniejącej organizacji ruchu z zatwierdzoną organizacją ruchu
 6. Ocena wykonania zaleceń pokontrolnych wynikających z przeprowadzonych przeglądów i innych kontroli dróg w zakresie prawidłowości zastosowania, wykonania, funkcjonowania i utrzymania wszystkich znaków drogowych
- II. Rozpatrywanie skarg i wniosków dot. organizacji i bezpieczeństwa ruchu drogowego.

Ustalenia kontroli:

I. PRAWIDŁOWOŚĆ WYKONYWANIA ZADAŃ ORGANU ZARZĄDZAJĄCEGO RUCHEM NA DROGACH

1. Usytuowanie zadań w Urzędzie

- **Zgodnie z art. 10 ust. 5 ustawy z dnia 20 czerwca 1997 r. Prawo o ruchu drogowym (Dz.U. z 2005 roku Nr 108, poz. 908 z późniejszymi zmianami) - Starosta zarządza ruchem na drogach powiatowych i gminnych.**

STATUT POWIATU SIERPECKIEGO został wprowadzony Obwieszczeniem Przewodniczącego Rady Powiatu Sierpeckiego z dnia 25 kwietnia 2002 r. w sprawie ogłoszenia jednolitego tekstu Statutu Powiatu Sierpeckiego ustalonego uchwałą nr 10 /III/99 Rady Powiatu Sierpeckiego z dnia 30 stycznia 1999 r. Statut przewiduje m.in.:

W rozdziale I par. 5

- ust. 1 . Do zakresu działania powiatu należy wykonywanie określonych ustawami zadań publicznych o charakterze ponad gminnym.
- ust. 3. Powiat wykonuje także zadania z zakresu administracji rządowej, jeżeli ustawy określają te sprawy jako należące do zakresu działania powiatu.

W rozdziale I par. 6

- ust. 1. W celu wykonywania zadań powiat może tworzyć jednostki organizacyjne i zawierać umowy z innymi podmiotami.
- ust. 3. Tworzenie jednostek organizacyjnych, o których mowa w ust. 1. następuje w drodze uchwały rady powiatu.

W rozdziale III. Jednostki organizacyjne powiatu, powiatowe służby, inspekcje i straże - par. 67 stanowi:

- ust. 1. Jednostki organizacyjne powiatu tworzy się w celu wykonywania zadań powiatu,
- ust. 2. pkt 9) – „Zarząd Dróg Powiatowych”,
- ust. 4 brzmi: „Organizację i zasady funkcjonowania jednostek organizacyjnych powiatu określają regulaminy organizacyjne uchwalone przez zarząd powiatu”.

W rozdziale V par. 78 brzmi: „Organizację i zasady funkcjonowania starostwa powiatowego w Sierpcu określa regulamin organizacyjny wraz ze schematem organizacyjnym.

REGULAMIN ORGANIZACYJNY STAROSTWA POWIATOWEGO W SIERPCU - (tekst jednolity z dnia 31 marca 2006 r.) wprowadzony został uchwałą Nr 234/XXXV/06 Rady Powiatu w Sierpcu (zał. nr 1) z dnia 31 marca 2006 r. w sprawie zmian w Regulaminie Organizacyjnym Starostwa Powiatowego w Sierpcu.

Załącznik nr 3 do ww. uchwały stanowiący Regulamin Organizacyjny przewiduje m.in.:

W rozdziale I. Postanowienia ogólne -

- par. 1. ust. 1 brzmi: „Regulamin Organizacyjny Starostwa Powiatowego w Sierpcu, zwany dalej „Regulaminem” określa organizację i zasady funkcjonowania Starostwa Powiatowego w Sierpcu”.
- par. 4 stanowi:
 1. Kierownikiem Starostwa jest Starosta.
 2. Pracą Starostwa kieruje Starosta przy pomocy Wicestarosty, Sekretarza i Skarbnika.
 3. Starostę w czasie nieobecności zastępuje Wicestarosta.

W rozdziale III. Struktura Organizacyjna Starostwa -

- par. 7 stanowi:
 - ust. 1 W skład Starostwa wchodzi następujące komórki organizacyjne, które przy znakowaniu spraw używają symboli: w pkt. 4 Wydział Komunikacji - K,
 - ust. 2 pkt 4 Wydział Komunikacji kierowany przez naczelnika przy pomocy jednego zastępcy:
 - a) stanowisko pracy ds. rejestracji pojazdów,
 - b) stanowisko pracy ds. uprawnień do kierowania pojazdami,
 - c) stanowisko pracy ds. nadzoru nad stacjami diagnostycznymi i jednostkami szkolącymi kierowców,
 - d) stanowisko pracy ds. transportu i inżynierii ruchu.**
- par. 8 - ust. 2. pkt 2. Wicestarostwie podlegają bezpośrednio m.in. Wydział Komunikacji.
- par. 9 ust. 1 brzmi: „Naczelnicy Wydziałów wykonują zadania pomocnicze w stosunku do Starosty i Zarządu. Zapewniają sprawne funkcjonowanie komórek organizacyjnych, którymi kierują i ponoszą bezpośrednią odpowiedzialność za realizację powierzonych zadań i kompetencji”.

W rozdziale V. Zakresy działania poszczególnych wydziałów -

par. 14 brzmi: Do podstawowych zadań i kompetencji Wydziału Komunikacji należy:

ust. 1. W zakresie rejestracji pojazdów:

1. Rejestracja i czasowa rejestracja pojazdów.

2. Legalizacja tablic rejestracyjnych.
 3. Wydawanie kart pojazdów.
 4. Wydawanie decyzji o nadaniu cech identyfikacyjnych pojazdów.
 5. Wyrejestrowanie pojazdów.
 6. Zwrot zatrzymanych dowodów rejestracyjnych.
- ust. 2. W zakresie uprawnień do kierowania pojazdami:
1. Wydawanie kart parkingowych osobom niepełnosprawnym.
 2. Wydawanie międzynarodowych praw jazdy.
 3. Wydawanie i zatrzymywanie praw jazdy oraz cofanie i przywracanie uprawnień do kierowania pojazdami.
 4. Wydawanie świadectw kwalifikacji.
 5. Kierowanie na badania lekarskie i sprawdzenie kwalifikacji kierowców.
- ust. 3. W zakresie badań technicznych pojazdów:
1. Wydawanie i cofanie uprawnień dla diagnostów.
 2. Wydawanie zezwoleń na prowadzenie badań technicznych pojazdów, kontrola i nadzór nad działalnością stacji kontroli pojazdów.
- ust. 4. W zakresie szkolenia kandydatów na kierowców:
1. Wydawanie i cofanie jednostkom zezwoleń na prowadzenie szkolenia kandydatów na kierowców oraz sprawowanie nadzoru nad szkoleniem.
 2. Prowadzenie ewidencji instruktorów (wydawanie legitymacji i skreślanie z ewidencji).
- ust. 5. W zakresie transportu drogowego:
1. Powołanie komisji na egzamin w zakresie transportu drogowego taksówką.
 2. Udzielenie, odmowa udzielenia, zmiana lub cofnięcie licencji w krajowym transporcie drogowym.
 3. Wydawanie zezwoleń na transport drogowy osób w granicach powiatu.
 4. Wydawanie zaświadczeń na przewozy drogowe na potrzeby własne.
 5. Prowadzenie kontroli przewoźników, którym udzielono licencji, wydano zezwolenie lub zaświadczenie.
- ust. 6. W zakresie prawa przewozowego:
1. Koordynacja rozkładów jazdy przewoźników dla linii ponadgminnych, przebiegających na terenie jednego powiatu.
 2. Wyrażanie zgody na ograniczenie przewozu przez przewoźnika oraz nakładanie obowiązku przewozowego w przypadku klęsk żywiołowych.
- ust. 7. W zakresie ewidencji:
1. Przekazywanie danych do ewidencji prowadzonej przez ministra właściwego ds. transportu odnośnie pojazdów, kierowców, ilości i zakresu udzielonych licencji i zezwoleń.
 2. Udostępnianie danych, w których posiadaniu jest Wydział dla podmiotów określonych ustawą.
- ust. 8. Prowadzenie spraw dot. ustalania cen urzędowych na usługi przewozowe powiatowym transportem zbiorowym.
- par. 24 brzmi: **„Szczegółowy zakres zadań wynikających z ustaw dla poszczególnych komórek organizacyjnych Starostwa określony jest i na bieżąco aktualizowany w trybie zarządzenia wewnętrznego Starosty”.**
- Par. 25 stanowi: **„Szczegółowy podział zadań na poszczególne stanowiska pracy określają zakresy czynności pracowników Starostwa.**

Załącznik do Regulaminu przedstawiający w postaci graficznej Strukturę Organizacyjną Starostwa Powiatowego w Sierpcu określa, że Zarząd Dróg Powiatowych podlega

bezpośrednio Staroście i Wicestarości a pośrednio Wydziałowi Komunikacji. W opisie - Wydziałowi Komunikacji przypisana jest „Koordynacja działań między jednostką organizacyjną a Starostą i Zarządem Powiatu”.

Kontrolującej ponadto przedłożono:

- Załącznik Nr 4 do Zarządzenia nr 5/2005 Starosty Sierpeckiego z dnia 3 lutego 2005 r. określający wykaz zadań i kompetencji Wydziału Komunikacji, w którym uwzględniono zapis:

- pkt I. Z ustawy z dnia 20 czerwca 1997 r. - Prawo o ruchu drogowym (Dz.U. z 2003 r. Nr 58, poz. 515 z póź. zm.).

- pkt IV. **Zarządzanie ruchem na drogach powiatowych i gminnych.**

- pkt. V. Koordynowanie działań pomiędzy Zarządem Dróg Powiatowych a organami powiatu w zakresie realizacji zadań należących do właściwości powiatu, wykonywanych przez Zarząd Dróg Powiatowych w Sierpcu.

Kontynuację realizacji ww. zadania potwierdza Załącznik Nr 4 do Zarządzenia Nr 1/06 Starosty Sierpeckiego z dnia 2 stycznia 2006 r. zawierający wykaz zadań i kompetencji dla Wydziału Komunikacji.

Z treści ww. dokumentów wynika, że zadanie jest usytuowane w Wydziale Komunikacji.

Naczelnik Wydziału Komunikacji przedłożył Zarządzenie Nr 9/2005 Starosty Sierpeckiego z dnia 28 lutego 2005 roku w sprawie zmiany miejsca realizacji zadań dot. zarządzania ruchem na drogach powiatowych i gminnych (**zał. nr 2**) oraz zakresy czynności. Stwierdził, że opracowywanie projektów organizacji ruchu oraz ich realizacja należy do Zarządu Dróg Powiatowych w Sierpcu.

Paragraf 1 ww. Zarządzenia brzmi; „Zgodnie z Uchwałą Nr 147/XXIII/05 Rady Powiatu w Sierpcu z dnia 23 lutego 2005 r. - **zadania starosty z zakresu zarządzania ruchem na drogach powiatowych i gminnych realizowane będą przez Wydział Komunikacji Starostwa Powiatowego w Sierpcu.** Wskazana uchwała w swoim zapisie nie uwzględnia podziału zadania, a par. 2 zarządzenia zobowiązuje Kierownika Zarządu Dróg Powiatowych w Sierpcu do protokólnego przekazania zadań Naczelnikowi Wydziału Komunikacji oraz przygotowania projektu zmian w Regulaminie Organizacyjnym Zarządu Dróg Powiatowych.

W trakcie kontroli doszło do konfrontacji stron w obecności Pani Zuzanny Samul - Sekretarz Powiatu w celu ustalenia, kto faktycznie wykonuje zadanie wynikające z ustawy Prawo o ruchu drogowym dot. zarządzania ruchem na drogach powiatowych i gminnych.

W wyniku ustaleń Pani Zuzanna Samul przedłożyła informację wyjaśniającą (**zał. nr 3**) dot. realizacji zadań organu zarządzającego ruchem na drogach powiatowych i gminnych. Wskazała, iż opracowywaniem projektów stałej organizacji ruchu dla dróg powiatowych będzie nadal zajmował się ZDP, natomiast ich weryfikację i ocenę przed zatwierdzeniem Starosty - jako organu, dokonywał będzie Wydział Komunikacji.

W treści Regulaminu Organizacyjnego, wprowadzonego Uchwałą Nr 752/78/2005 Zarządu Powiatu w Sierpcu w dniu 9 maja 2005 r. w sprawie uchwalenia Regulaminu Organizacyjnego Zarządu Dróg Powiatowych w Sierpcu, brak jest zapisu dot. zarządzania ruchem na drogach powiatowych, tj. opracowywania projektów organizacji ruchu dla dróg powiatowych.

Wpisana podstawa prawna do Regulaminu działania Zarządu Dróg Powiatowych w Sierpcu to:

- Art. 52 Ustawy z dnia 24.07.1998 r. o zmianie niektórych ustaw określających kompetencje organów administracji publicznej w związku z reformą ustrojową państwa (Dz.U. Nr 106, poz. 668 z późn. zm.).
 - Ustawy z dnia 21.03.1985 r. o drogach publicznych (Dz.U. Nr 14, poz. 60 z późn. zm.),
 - Rozporządzenie Ministra Transportu i Gospodarki Morskiej z dnia 14.12.1998 r. w sprawie organizacji dyrekcji okręgowych dróg publicznych oraz będących ich częściami zarządów drogowych i drogowej służby liniowej do organizacji administracji publicznej (Dz. U. Nr 156, poz. 1027)",
- potwierdza tylko funkcje jednostki organizacyjnej, przy pomocy której Zarząd Powiatu wykonuje obowiązki zarządcy dróg powiatowych.

Zakres działania ujęty w Regulaminie obejmujący m.in. zadanie - „realizacja zadań w zakresie inżynierii ruchu” bezpośrednio wynika z ustawy o drogach publicznych i obejmuje:

- utrzymanie czystości i czytelności znaków pionowych, wymiana uszkodzeń znaków i uzupełnianie brakujących,
- uzupełnianie lokalnych ubytków oznakowania poziomego w zakresach określonych przez zarząd,
- uzupełnianie brakujących i wymiana słupków hektometrowych lub nadzorowanie ich wymiany,
- zabezpieczenie uszkodzeń elementów urządzeń drogowych (poręczy mostowych, barier ochronnych) i wykonywanie drobnych napraw tych urządzeń.

Przedłożony zakres czynności Pana Szczepana Okonkowskiego - Naczelnika Wydziału Komunikacji (zał. nr 4) nie potwierdza spójności zapisu umieszczonego w wykazie zadań i kompetencji Wydziału Komunikacji a realizacją zadań przez ZDP w Sierpcu.

Zadania Pana Piotra Zdziarskiego - podinspektora w Wydziale Komunikacji umieszczone w zakresie czynności (zał. nr 5) dot. zarządzania ruchem na drogach powiatowych i gminnych, obejmują:

- rozpatrywanie projektów organizacji ruchu oraz wniosków dotyczących zmian organizacji ruchu,
- przygotowanie do zatwierdzenia organizacji ruchu na podstawie złożonych projektów,
- przekazywanie zatwierdzonych organizacji ruchu do realizacji,
- przechowywanie projektów organizacji ruchu oraz prowadzenie ich ewidencji,
- prowadzenie kontroli prawidłowości zastosowania i funkcjonowania znaków drogowych, sygnalizacji świetlnej oraz urządzeń bezpieczeństwa ruchu drogowego oraz ich zgodności z zatwierdzoną organizacją ruchu,
- zlecanie zmian organizacji ruchu oraz uzupełniania i odnowy oznakowania właściwym zarządom dróg,
- współpraca w zakresie organizacji ruchu i jego bezpieczeństwa z innymi organami zarządzającymi ruchem, zarządami dróg i kolei, Policją oraz innymi jednostkami.

Ww. zadania nie obejmują działania w zakresie zarządzania ruchem - realizowane stosownie do par. 3 ust. 1 pkt 2 Rozporządzenia Ministra Infrastruktury z dnia 23 września 2003 r. w sprawie szczegółowych warunków zarządzania ruchem na drogach oraz wykonywania nadzoru nad tym zarządzaniem.

2. Posiadanie przez organ zarządzający ruchem dokumentacji drogowej niezbędnej do zarządzania ruchem

DROGI POWIATOWE

Starostwo Powiatowe w Sierpcu Wydział Komunikacji posiada **WYKAZ DRÓG POWIATOWYCH POWIATU SIERPECKIEGO**.

Długość dróg powiatowych wynosi 437,080 km - wg stanu na dzień 30 maja 2006 r. (wykaz przekazany przez Zarząd Dróg Powiatowych w Sierpcu przy piśmie Nr ZDP.DT.0710-6/2006 stanowi zał. nr 6).

Zgodnie z ww. informacją projekty stałej organizacji ruchu zostały opracowane dla dróg o numerze 114 i 1583, które powstały podczas przebudowy tych dróg, a w roku 2006 r. wykonany zostanie projekt stałej organizacji ruchu dla drogi nr 123.

Łącznie dla 83 dróg wykonane są 3 projekty stałej organizacji ruchu. Co stanowi 3,6 % dróg powiatowych.

Pan Piotr Pakieła - Kierownik ZDP w Sierpcu złożył stosowne wyjaśnienie (zał. nr 7). Z informacji tej wynika, iż przyczyną słabej realizacji ww. zadania jest m.in. brak zatwierdzonych numerów ewidencyjnych dróg wraz z ich przebiegiem a także brak środków finansowych nie pozwolił na wykonanie projektów stałej organizacji ruchu.

DROGI GMINNE

Starostwo Powiatowe w Sierpcu Wydział Komunikacji dysponuje ewidencją dróg gminnych, znajdujących się na terenie Powiatu Sierpeckiego (stosowne informacje z urzędów Gmin zebrane w maju 2005 r. stanowi zał. (nr 8/1-7).

W oparciu o dane gmin zostało sporządzone poniższe zestawienie:

Lp.	Zarządca dróg	Łączna dł. dróg (km)	Ilość proj. st. org. ruchu dla drogi	Rodzaj nawierzchni (km)		
				Twarda bitumiczna	Gruntowa	
					Wzmocniona żwirem, żuzłem, itp.	Naturalna - z gruntu rodzimego
1.	Urząd Miejski Sierpc	55,81 km (137 dróg)	6 proj. st. org. ruchu	26,27	3,37	26,17
2.	Urząd Gminy Sierpc	80,53 km (43 drogi)	Nie posiada	15,94	25,35	39,24
3.	Urząd Gminy Rościszewo	32,8 km (11 dróg)	Nie posiada	-	-	-
4.	Urząd Gminy Gozdowo	52,064 km (25 dróg)	5 proj. st. org. ruchu	11,13	40,93	-
5.	Urząd Gminy Zawidz	50,4 km (16 dróg)	Nie posiada	8,4	21,0	21,0
6.	Urząd Gminy Szczutowo	41,9 km (17 dróg)	1 pr. dla drogi nr 9 na odn. 2,2 km	2,2	6,0	33,7
7.	Urząd Gminy Mochowie	70,5 km (24 drogi)	Nie posiada	-	-	-

Długość dróg gminnych wynosi 384,58 km. Łącznie dla 273 dróg gminnych wykonanych zostało 12 projektów stałej organizacji ruchu, co stanowi zaledwie 4,4 % ich ilości.

3. Prowadzenie ewidencji zatwierdzonych projektów organizacji ruchu na drogach

Na podstawie analizy ewidencji zatwierdzonych projektów organizacji ruchu lub ich zmian, ustalono.

W 2005 roku Starosta Sierpecki zatwierdził 113 projektów organizacji ruchu drogowego, w tym 103 czasowej organizacji ruchu:

- **na drogach powiatowych: 58**, w tym: stałej 0, czasowej 58.
- **na drogach gminnych: 55**, w tym: stałej 10, czasowej 45.

Wydział Komunikacji Starostwa Powiatowego w Sierpcu prowadzi ewidencję (zał. nr 9) projektów zatwierdzonych organizacji ruchu:

Ww. ewidencja zawiera 9 kolumn o następujących nazwach:

- 1 - Nr projektu,
- 2 - Nr drogi lub nazwa ulicy, kilometrów,
- 3 - Jednostka składająca projekt organizacji ruchu,
- 4 - Charakter organizacji ruchu,
- 5 - Data zatwierdzenia projektu,
- 6 - Termin, w którym powinna zostać wprowadzona zatwierdzona organizacja ruchu,
- 7 - Rzeczywisty termin wprowadzenia nowej lub zmiany istniejącej organizacji ruchu,
- 8 - Przewidywany termin przywrócenia poprzedniej organizacji ruchu,
- 9 - Uwagi.

Wydział Komunikacji przechowuje projekty organizacji ruchu od 1999 roku.

4. Ocena zatwierdzonych projektów organizacji ruchu na drogach

Oceny dokonano na podstawie kontroli losowo wybranych z Ewidencji projektów organizacji ruchu, a mianowicie:

ROK 2005

Pozycja 6 rejestru: Projekt stałej organizacji ruchu ul. Kolejowej o dł. 782 m (zał. nr 10).

Projekt zawiera: opis techniczny; plan orientacyjny – skala 1:10000; plan sytuacyjny - 1:500.

Projekt opracował: Ludwik Żelazny - podpis nieczytelny.

Opinia: KPP w Sierpcu.

Projekt zatwierdzony przez Starostę z wyłączeniem odcinka między 278 a 328 m. z uwagi na zagrożenie bezpieczeństwa pieszych i kierujących.

Pozycja 16 rejestru: Projekt stałej organizacji ruchu zmiana oznakowania przejścia dla pieszych przy szkole podstawowej nr 2 ul. Wiosny Ludów - droga gminna w m. Sierpc (zał. nr 11).

Projekt zawiera: opis techniczny; plan orientacyjny – skala 1:10000; plan sytuacyjny - 1:500.
Projekt opracował: Julian Kratkowski - podpis nieczytelny.
Projekt zatwierdzony przez Starostę.

Pozycja 25 rejestru: Projekt stałej organizacji ruchu na ulicy Jana III Sobieskiego w Sierpcu (zał. nr 12).

Projekt zawiera: opis techniczny; plan orientacyjny – skala 1:10 000; plan sytuacyjny - 1:500.
Projekt opracował: Górniak Piotr - podpis nieczytelny.
Projekt zatwierdzony przez Starostę.

Pozycja 35 rejestru: Projekt stałej organizacji ruchu skrzyżowanie ulic Powstańców i Armii Ludowej - droga gminna w m. Sierpc (zał. nr 13).

Projekt zawiera: opis techniczny; plan orientacyjny – skala 1:10 000; plan sytuacyjny - 1:500.
Projekt opracował: Julian Kratkowski - podpis nieczytelny.
Opinia: KPP w Sierpcu.
Projekt zatwierdzony przez Starostę.

Zatwierdzone przez Starostę projekty organizacji ruchu Wydział Komunikacji przekazuje do realizacji.

W ramach prowadzonej kontroli w dniu 29 maja br. w obecności przedstawiciela Wydziału Komunikacji - Pana Piotra Zdziarskiego sprawdzono wykonanie dwóch wybranych projektów organizacji ruchu, a mianowicie:

- projekt stałej organizacji ruchu zmiana oznakowania przejścia dla pieszych przy szkole podstawowej nr 2 ul. Wiosny Ludów - realizacja zgodna z projektem;
- projekt stałej organizacji ruchu skrzyżowanie ulic Powstańców i Armii Ludowej - realizacja zgodna z projektem.

5. Sprawowanie nadzoru nad zgodnością istniejącej organizacji ruchu z zatwierdzoną organizacją ruchu

Zgodnie z wyjaśnieniami udzielonymi przez Pana Piotra Zdziarskiego, Wydział Komunikacji przeprowadza kontrolę wykonania zadań technicznych wynikających z realizacji projektu w terminie do 14 dni od dnia wprowadzenia organizacji ruchu.

Fakt ten jest odnotowywany w Ewidencji w kolumnie „Uwagi” - „Sprawdzono” z podaniem daty tej czynności.

Wydział Komunikacji Starostwa Powiatowego w Sierpcu przeprowadza również (co najmniej raz na 6 miesięcy) kontrole prawidłowości zastosowania, wykonania, funkcjonowania i utrzymania wszystkich znaków drogowych, urządzeń sygnalizacji świetlnej oraz urządzeń bezpieczeństwa ruchu drogowego umieszczonych na drogach powiatowych i gminnych.

Z przeprowadzonych kontroli sporządzane są protokoły:

ROK 2005

„Przeгляд wiosenny” -

- Protokół z kontroli przeprowadzonej w dniach 21.04.2005 r. do 27.04. 2005 r. na drogach powiatowych (zał. nr 14);

Wydział Komunikacji w piśmie nr K.5420-07/2005 z dnia 9 maja 2005 r. zwrócił się do Zarządu Dróg Powiatowych w Sierpcu o usunięcie usterek i uzupełnienie braków w oznakowaniu (zał. nr 15).

„Przeгляд jesienny” -

- Protokół z kontroli przeprowadzonej w dniu 21 października 2005 r. na drogach gminnych w m. Sierpc (zał. nr 16);

- Protokół z kontroli przeprowadzonej w dniu 24 października 2005 r. na drogach gminnych - Gmina Szczutowo (zał. nr 17);

- Protokół z kontroli przeprowadzonej w dniu 24 października 2005 r. na drogach gminnych - Gmina Rościszewo (zał. nr 18);

- Protokół z kontroli przeprowadzonej w dniu 25 października 2005 r. na drogach gminnych - Gmina Zawidz (zał. nr 19);

- Protokół z kontroli przeprowadzonej w dniu 27 października 2005 r. na drogach gminnych - Gmina Gozdowo (zał. nr 20);

- Protokół z kontroli przeprowadzonej w dniu 4 listopada 2005 r. na drogach gminnych - Gmina Mochowo (zał. nr 21);

Kopie protokołów z przeprowadzonych kontroli otrzymują przedstawiciele gmin uczestniczących w kontroli.

- Protokół z kontroli przeprowadzonej w dniu 16 listopada 2005 r. na drogach powiatowych (zał. nr 22);

Wydział Komunikacji w piśmie nr K.5420-21/2005 z dnia 7 grudnia 2005 r. zwrócił się do Zarządu Dróg Powiatowych w Sierpcu o usunięcie usterek i uzupełnienie braków w oznakowaniu (zał. nr 23).

W związku z niesprzyjającym okresem wykonywania zaleceń pokontrolnych, ZDP w Sierpcu zobowiązał się do usunięcia usterek i uzupełnienia brakujących znaków w najbliższym czasie przy sprzyjających warunkach atmosferycznych jednak najpóźniej do końca drugiego kwartału 2006 r.

Wobec powyższego w kontroli uwzględniono wykonane przeglądy wiosenne w 2006 r. w celu sprawdzenia realizacji zaleceń pokontrolnych z grudnia 2005 r.

„Przeгляд wiosenny” -

- Protokół z kontroli przeprowadzonej w dniach 27.04.2006 r. i 28.04. 2006 r. na drogach powiatowych (zał. nr 24);

Wydział Komunikacji w piśmie nr K.5420-06/2006 z dnia 5 maja 2006 r. zwrócił się do Zarządu Dróg Powiatowych w Sierpcu o wymianę i ustawienie znaków (zał. nr 25).

- Protokół z kontroli przeprowadzonej w dniu 4 maja 2006 r. na drogach gminnych m. Sierpc (zał. nr 26);

- Protokół z kontroli przeprowadzonej w dniu 16 maja 2006 r. na drogach gminnych (zał. nr 27).

Wydział Komunikacji jest w trakcie przeprowadzania kontroli na drogach gminnych.

6. Ocena wykonania zaleceń pokontrolnych wynikających z przeprowadzanych przeglądów i innych kontroli dróg w zakresie prawidłowości zastosowania, wykonania, funkcjonowania i utrzymania wszystkich znaków drogowych

Na podstawie przedłożonych protokołów z przeglądu oznakowania dróg stwierdzono:

- Droga powiatowa nr 103 Łukomie - Dziki Bór

Kontroli dokonano w dniach 21-27.04.2005 r., usterki w oznakowaniu: brak w Łukomce i Mierzęcinie znaku D-42/D43 („obszar zabudowany”/”koniec obszaru zabudowanego”).

Kontroli dokonano w dniu 16.11.2005 r., usterki w oznakowaniu: brak znaku D-42/D43 Kolonia Łukomie, w Łukomce, w Mierzęcinie.

Kontroli dokonano w dniu 27-28.04.2006 r., usterki w oznakowaniu: brak znaku D-42/D43 Kolonia Łukomie, w Łukomce, w Mierzęcinie.

Brak skuteczności w realizacji usuwanych nieprawidłowości stosownie do par. 12 ust. 6. Rozporządzenia Ministra Infrastruktury z dnia 23 września 2003 r. (Dz.U. Nr 177, poz. 1729).

- Droga powiatowa nr 121 Żochowo - Gójsk

Kontroli dokonano w dniu 16.11.2005 r., usterki w oznakowaniu: brak znaku D42/D43 w Gójsku, do wymiany w Gójsku i Żochowie znak E-17a/E18a („miejscowość”/”koniec miejscowości”).

Kontroli dokonano w dniach 27-28.04.2006 r., usterki w oznakowaniu: brak znaku D-42/D43 w Gójsku, do wymiany znak E-17a/E18a w Gójsku i Żochowie.

Brak skuteczności w realizacji usuwanych nieprawidłowości.

- Droga powiatowa nr 136 Rościszewo - Żabowo - Szumanie

Kontroli dokonano w dniach 21-27.04.2005 r., usterki w oznakowaniu: brak znaku D-42/D43 w Pszczelach, w Chwałach.

Kontroli dokonano w dniu 16.11.2005 r., usterki w oznakowaniu: brak znaku D-42/D43 w Pszczelach, w Chwałach.

Kontroli dokonano w dniach 27-28.04.2006 r., usterki w oznakowaniu: brak znaku D-42/D43 w Pszczelach, w Chwałach.

Brak skuteczności w realizacji usuwanych nieprawidłowości.

- Droga powiatowa nr 109 Rościszewo - Września

Kontroli dokonano w dniach 21-27.04.2005 r., usterki w oznakowaniu: brak znaku D-42/D43 w Poliku, pomalować w Rościszewie: P.-10 („przejście dla pieszych”).

Kontroli dokonano w dniu 16.11.2005 r., usterki w oznakowaniu: brak znaku D-42/D43 w Poliku i we Wrześni.

Kontroli dokonano w dniach 27-28.04.2006 r., usterki w oznakowaniu: brak znaku D-42/D43 w Poliku i we Wrześni.

Brak skuteczności w realizacji usuwanych nieprawidłowości.

- Droga powiatowa nr 139 Lelice - Grąbiec - Rzeszotary - Zawady

Kontroli dokonano w dniach 21-27.04.2005 r., usterki w oznakowaniu: brak znaku D-42/D43 w Górtatach i Starej Wsi, brak znaku E-18a w Wilczogórze, w Grąbcu brak znaku: E-6a/T-6 („drogowskaz do dworca kolejowego”/”tabliczka wskazująca rzeczywisty przebieg drogi z pierwszeństwem przez skrzyżowanie lub układ dróg podporządkowanych” oraz znaku E-17a/E-18a.

Kontroli dokonano w dniu 16.11.2005 r., usterki w oznakowaniu: brak znaku D-42/D43 w Górtatach, Starej Wsi i Chwałach, do wymiany znak E-17a/E-18a w Starej Wsi - od str. Górtat.

Kontroli dokonano w dniach 27-28.04.2006 r., usterki w oznakowaniu: brak znaku D-42/D43 w Górtatach, Starej Wsi i Chwałach, do wymiany znak E-17a/E-18a w Starej Wsi - od str. Górtat.

Brak skuteczności w realizacji usuwanych nieprawidłowości.

- Droga powiatowa nr 105 Szczutowo - Blizno - Białasy

Kontroli dokonano w dniach 21-27.04.2005 r., usterki w oznakowaniu: brak znaku D-42/D43 w Bliźnie i Woli Starej, brak znaku E-17a/E-18a, E-4 „Troska” („drogowskaz w kształcie strzały do miejscowości podający do niej odległość”) w Białasach, do wymiany znak E-17a/E-18a, B-33 „40” („ograniczenie prędkości”) w Bliźnie, do wymiany w Woli Starej znak E-17a/E-18a.

Kontroli dokonano w dniach 27-28.04.2006 r., usterki w oznakowaniu: brak znaku D-42/D43 w Bliźnie i Woli Starej, brak w Woli Starej znaku E-17a/E-18a.

Brak skuteczności w realizacji usuwanych nieprawidłowości.

- Droga powiatowa nr 140 Goleszyn - Borkowo - Zgagowo

Kontroli dokonano w dniach 21-27.04.2005 r., usterki w oznakowaniu: w Skoczkwie brak znaku: D-42/D-43, E-17a/E-18a, E-4 „Rościszewo”, w Zgagowie Nowym, w Borkowie Wlk., w Goleszynie brak znaku D-42/D-43, w Dziembakowie brak znaku E-4 „Gorzewo”.

Kontroli dokonano w dniach 27-28.04.2006 r., usterki w oznakowaniu: w Skoczkwie i Borkowie brak znaku D-42/D-43.

Brak skuteczności w realizacji usuwanych nieprawidłowości.

W dniu 29 maja 2006 r. dokonano kontroli w terenie drogi nr 123 Sierpc - Ligowo (realizacja zaleceń pokontrolnych przedstawionych w pkt. 5 w wystąpieniu pokontrolnym przekazanym w piśmie nr WRR.P.0932/42/2004 z 27 grudnia 2004 r.) i stwierdzono, iż wskazane nieprawidłowości nie zostały usunięte, a mianowicie:

- D-1 łącznie z tabliczką T-6 w m. Kwaśno kierunek Sierpc wysokość umieszczenia znaków wynosi 59 cm w wysokiej trawie,
- brak przed m. Kwaśno znaku E-17a,
- barierka betonowa, przed i za mostem, powyłamywana i nie pomalowana, wyrwa w jezdni przed barierką,
- znaki B- 36 umocowane są nadal na konstrukcjach betonowych przed linią wysokiego napięcia,
- znak A-7 łącznie z T-1 w m. Żochowo z kier. Sudragi -Żochowo umieszczony na wysokości 68 cm od poziomu nawierzchni ziemi, nadal zasłonięty krzakami,
- powyginane, wyblakłe, nieaktualne tarcze znaków, znaki nie posiadają wymiarów zgodnie z obowiązującymi przepisami.

Podczas dokonywanych przeglądów, prawidłowości utrzymania znaków drogowych na ww. drodze, nie były uwzględniane wskazane nieprawidłowości. Dla poprawy

bezpieczeństwa na tej drodze ustawione zostały znaki A-32 „oszronienie jezdni” przy moście w m. Kwaśno i załatane dziury w jezdni.

Dokonano również kontroli drogi gminnej w oparciu o projekt stałej organizacji ruchu na ul. Jana III Sobieskiego w Sierpcu. Stwierdzono, iż nie nastąpiła przebudowa danej ulicy (zgodnie z projektem) i brak jest znaku A-7 przy wjeździe w ul. Królewską.

Zgodnie z wyjaśnieniem udzielonym przez Pana Piotra Zdziarskiego Wydział Komunikacji nie posiada programu poprawy bezpieczeństwa ruchu na drogach oraz nie prowadzi analizy organizacji ruchu w zakresie bezpieczeństwa drogowego.

W ramach prowadzonej współpracy Policja wnioskuję o zmianę oznakowania dróg, np. ograniczenia ruchu pojazdów o rzeczywistej masie całkowitej pow. 3,5 t w miejscowości Dziembakowo (zał. nr 28).

II. ROZPATRYWANIE SKARG I WNIOSKÓW DOT. ORGANIZACJI I BZEPICZEŃSTWA RUCHU DROGOWEGO

Zgodnie z wyjaśnieniami udzielonymi przez Pana Piotra Zdziarskiego - podinspektora w Wydziale Komunikacji Starostwa Powiatowego w Sierpcu w 2005 r. w sprawach organizacji i bezpieczeństwa ruchu drogowego nie wpłynęła żadna skarga na zdarzenia drogowe, w których wina upatrywana byłaby po stronie organu zarządzającego ruchem drogowym.

Na tym kontrolę zakończono.

Staroście Sierpeckiemu przysługuje prawo:

- zgłoszenia przed podpisaniem protokołu zastrzeżeń do treści,
- odmowy podpisania protokołu i przedstawienia w terminie 7 dni pisemnego wyjaśnienia przyczyn odmowy.

Protokół, którego integralną część stanowi wykaz 28 załączników, został sporządzony w trzech jednobrzmiących egzemplarzach, z których jeden otrzymuje Starostwo Powiatowe w Sierpcu.

Płock, 19 czerwca 2006 roku

STAROSTA SIERPECKI

STAROSTA

Paweł Mariusz Ambor

KONTROLUJĄCY

STARSZY INSPEKTOR

Maria Ziemińska

WYKAZ ZAŁĄCZNIKÓW DO PROTOKÓŁU

Załącznik nr 1 - Uchwała Nr 234/XXXV/06 Rady Powiatu w Sierpcu z dnia 31 marca 2006 r. w sprawie zmian w Regulaminie Organizacyjnym Starostwa Powiatowego w Sierpcu;

Załącznik nr 2 - Zarządzenie Nr 9/2005 Starosty Sierpeckiego z dnia 28 lutego 2005 roku w sprawie zmiany miejsca realizacji zadań dot. zarządzania ruchem na drogach powiatowych i gminnych;

Załącznik nr 3 - Informacja wyjaśniająca odnośnie realizacji zadań organu zarządzającego ruchem na drogach powiatowych i gminnych;

Załącznik nr 4 - Zakres czynności Pana Szczepana Okonkowskiego - Naczelnika Wydziału Komunikacji;

Załącznik nr 5 - Zakres czynności Pana Piotra Zdziarskiego - podinspektora w Wydziale Komunikacji;

Załącznik nr 6 - Pismo Zarządu Dróg Powiatowych w Sierpcu Nr ZDP.DT.0710-6/2006;

Załącznik nr 7 - Wyjaśnienie - Pan Piotr Pakieła - Kierownik ZDP w Sierpcu;

Załącznik nr 8/1-7 - Informacje z maja 2005 r. dot. ewidencji dróg gminnych;

Załącznik nr 9 - Kserokopia Ewidencji projektów zatwierdzonych organizacji ruchu;

Załącznik nr 10 - Projekt stałej organizacji ruchu ul. Kolejowej;

Załącznik nr 11 - Projekt stałej organizacji ruchu zmiana oznakowania przejścia dla pieszych przy szkole podstawowej nr 2 ul. Wiosny Ludów - droga gminna w m. Sierpc;

Załącznik nr 12 - Projekt stałej organizacji ruchu na ulicy Jana III Sobieskiego w Sierpcu;

Załącznik nr 13 - Projekt stałej organizacji ruchu skrzyżowanie ulic Powstańców i Armii Ludowej - droga gminna w m. Sierpc;

Załącznik nr 14 - Protokół z kontroli przeprowadzonej w dniach 21-27.04. 2005 r. na drogach powiatowych;

Załącznik nr 15 - Pismo Wydziału Komunikacji nr K.5420-07/2005 z dnia 9 maja 2005 r.;

Załącznik nr 16 - Protokół z kontroli przeprowadzonej w dniu 21 października 2005 r. na drogach gminnych w m. Sierpc;

Załącznik nr 17 - Protokół z kontroli przeprowadzonej w dniu 24 października 2005 r. na drogach gminnych - Gmina Szczutowo;



Załącznik nr 18 - - Protokół z kontroli przeprowadzonej w dniu 24 października 2005 r. na drogach gminnych - Gmina Rościszewo;

Załącznik nr 19 - Protokół z kontroli przeprowadzonej w dniu 25 października 2005 r. na drogach gminnych - Gmina Zawidz;

Załącznik nr 20 - Protokół z kontroli przeprowadzonej w dniu 27 października 2005 r. na drogach gminnych - Gmina Gozdowo;

Załącznik nr 21 - Protokół z kontroli przeprowadzonej w dniu 4 listopada 2005 r. na drogach gminnych - Gmina Mochowo;

Załącznik nr 22 - Protokół z kontroli przeprowadzonej w dniu 16 listopada 2005 r. na drogach powiatowych;

Załącznik nr 23 - Pismo Wydziału Komunikacji nr K.5420-21/2005 z dnia 7 grudnia 2005 r. do Zarządu Dróg Powiatowych w Sierpcu o usunięcie usterek i uzupełnienie braków w oznakowaniu;

Załącznik nr 24 - Protokół z kontroli przeprowadzonej w dniach 27-28.04.2006 r. na drogach powiatowych;

Załącznik nr 25 - Pismo Wydziału Komunikacji nr K.5420-06/2006 z dnia 5 maja 2006 r.;

Załącznik nr 26 - Protokół z kontroli przeprowadzonej w dniu 4 maja 2006 r. na drogach gminnych m. Sierpc;

Załącznik nr 27 - Protokół z kontroli przeprowadzonej w dniu 16 maja 2006 r. na drogach gminnych;

Załącznik nr 28 - Pismo Komendy Powiatowej Policji w Sierpcu dot. ograniczenia ruchu pojazdów o rzeczywistej masie całkowitej pow. 3,5 t w miejscowości Dziembakowo.

**UCHWAŁA NR 234/XXXV/06
RADY POWIATU W SIERPCU
z dnia 31 marca 2006r.**

**w sprawie zmian w Regulaminie Organizacyjnym Starostwa
Powiatowego w Sierpcu**

Na podstawie art. 35 ust. 1 ustawy z dnia 5 czerwca 1998r. o samorządzie powiatowym (Dz. U. z 2001r. Nr 142, poz. 1592 z późn. zm.) – uchwała się, co następuje:

§ 1.

1. W Regulaminie Organizacyjnym Starostwa Powiatowego w Sierpcu stanowiącym załącznik do uchwały Nr 90/XV/2004r Rady Powiatu w Sierpcu z dnia 28 kwietnia 2004r. w sprawie uchwalenia Regulaminu Organizacyjnego Starostwa Powiatowego w Sierpcu wprowadza się zmiany określone w załączniku Nr 1 do niniejszej uchwały.
2. Strukturę organizacyjną Starostwa w formie graficznej po wprowadzeniu zmian określa załącznik Nr 2 do niniejszej uchwały.

§ 2.

Wydaje się tekst jednolity Regulaminu Organizacyjnego Starostwa Powiatowego w Sierpcu – stanowiący załącznik Nr 3 do niniejszej uchwały.

§ 3.

Wykonanie uchwały powierza się Zarządowi Powiatu.

§ 4.

Uchwała wchodzi w życie z dniem podjęcia z mocą obowiązująca od dnia 9 lutego 2006r.

MAZOWIECKI URZĄD WOJEWÓDZKI
w Warszawie
Wydział Rozwoju Regionalnego
Oddział w Delegaturze - Placówce Zamiejscowej
w Płocku
ul. Kolegialna 15, 09-402 Płock

**Za-zgodność
z oryginałem**

31 MAJ 2006

WICEPRZEWODNICZĄCY RADY

Juliusz Gorzkos

INSPEKTOR

Ziemięcka

Zarządzenie Nr 9/2005
Starosty Sierpeckiego
z dnia 28 lutego 2005 roku
w sprawie zmiany miejsca realizacji zadań dot. zarządzania ruchem
na drogach powiatowych i gminnych.

Na podstawie § 30 ust.1 Regulaminu Organizacyjnego Starostwa Powiatowego w Sierpcu (tekst jedn. z dnia 3 kwietnia 2000r.) w związku z Uchwałą Nr 147/XXIII/05 Rady Powiatu w Sierpcu z dnia 23 lutego 2005 roku w sprawie wprowadzenia zmian w Regulaminie Organizacyjnym Starostwa Powiatowego w Sierpcu – zarządzam, co następuje:

§1

Zgodnie z Uchwałą Nr 147/XXIII/05 Rady Powiatu w Sierpcu z dnia 23 lutego 2005 roku - zadania starosty z zakresu zarządzania ruchem na drogach powiatowych i gminnych realizowane będą przez Wydział Komunikacji Starostwa Powiatowego w Sierpcu.

§2

Zobowiązuję Kierownika Zarządu Dróg Powiatowych do:

- protokólnego przekazania zadań, o których mowa w § 1 Naczelnikowi Wydziału Komunikacji – w terminie do dnia 15 marca 2005 r.
- przygotowanie projektu zmian w Regulaminie Organizacyjnym Zarządu Dróg Powiatowych wynikających z niniejszego zarządzenia – w terminie do 31 marca 2005 r.

§3

Wykonanie zarządzenia powierzam Sekretarzowi Powiatu.

§4

Zarządzenie wchodzi w życie z dniem podpisania

STAROSTA

MAZOWIECKI URZĄD WOJEWÓDZKI
 w Warszawie
 Wydział Rozwoju Regionalnego
 Oddział w Delegaturze - Piacówce Zamiejskiej
 w Płocku
 ul. Kolegiatna 15. 09-402 Płock

Za-zgodność
z oryginałem

INSPEKTOR *Paweł Mariusz Am...*

31 MAJ 2006

Ziemiecka

Informacja

dotycząca realizacji zalecenia pokontrolnego z kontroli przeprowadzonej w 2004 roku dotyczącej realizacji zadań organu zarządzającego ruchem na drogach powiatowych.

Zgodnie z odpowiedzią na wystąpienia pokontrolne znak OA. 0911-2/2005 z dnia 1 lutego 2005r. - Uchwałą Nr 147/XXIII/05 Rady Powiatu z dnia 23 lutego 2005r. dokonano zmian w Regulaminie Organizacyjnym Starostwa Powiatowego w Sierpcu. Zmiany polegały na dopisaniu do kompetencji Wydziału Komunikacji zadań Starosty wynikających z ustawy Prawo o ruchu drogowym, a dotyczących zarządzania ruchem na drogach powiatowych i gminnych. Wydzielone zostało w strukturze wydziału stanowisko pracy ds. transportu i drogownictwa do realizacji m. in. w/w zadań, w zakresie, w jakim nie mogą być realizowane przez Zarząd Dróg Powiatowych.

Ustalono, że opracowywanie projektów stałej organizacji ruchu dla dróg powiatowych będzie nadal realizował Zarząd Dróg Powiatowych, natomiast ich weryfikację i ocenę przed zatwierdzeniem Starosty – jako organu dokonywał będzie Wydział Komunikacji. Zarządzeniem Nr 9/2005 Starosty Sierpeckiego z dnia 28 lutego 2005r. zobowiązano Naczelnika Wydziału Komunikacji i Kierownika Zarządu Dróg Powiatowych, aby dokonano przekazania zadań oraz zmieniono - w terminie do 31 marca 2005r. - Regulamin Organizacyjny Zarządu Dróg Powiatowych w sposób uwzględniający powyższe ustalenia. Na prośbę Kierownika Zarządu Dróg Powiatowych uzasadnianą zamiarem zmiany struktury organizacyjnej jednostki i opracowywaniem nowego Regulaminu Organizacyjnego Starosta wyraził zgodę na przesunięcie terminu do czasu uchwalenia nowego Regulaminu Organizacyjnego. Regulamin został uchwalony przez Zarząd Powiatu 9 maja 2005r., jednakże w jego treści przeoczony został zapis w wykazie kompetencji jednostki dotyczący opracowywania projektów stałej organizacji ruchu na drogach powiatowych. Nieprawidłowość powyższa zostanie wyeliminowana na najbliższym posiedzeniu Zarządu Powiatu. Kierownik ZDP wniósł pod obrady stosowny projekt uchwały w sprawie zmian Regulaminu Organizacyjnego ZDP (w załączeniu).

SEKRETARZ POWIATU

23.05.2006r.

URZĄD POWIATU W SIERPCU
WARSZAWIE
Wydział Rozwoju Regionalnego
Oddział w Delegaturze - Pincówce Zamiejskiej
w Płocku
ul. Kolegialna 15, 09-402 Płock

**Za zgodność
z oryginałem**
31 MAJ 2006


STARSZY INSPEKTOR
Maria Ziemiecka

ZAKRES

czynności, uprawnień i odpowiedzialności
Pana Szczepana Okonkowskiego
Kierownika Wydziału Komunikacji

I. Informacja o stanowisku pracy :

- 1) Nazwa i symbol komórki organizacyjnej - Wydział Komunikacji , K.
- 2) Miejsce w strukturze organizacyjnej - Kierownik Wydziału
- 3) Stanowisko wg tabeli szaszerogowania - Kierownik Wydziału
- 4) Podporządkowanie - bezpośrednio V-ce Starosta
- 5) Zastępstwa ;
 - zastępuje :
 - jest zastępowany przez : Małgorzata Gruczyk

II. Zakres zadań i obowiązków :

- 1) zapewnienie właściwej organizacji pracy oraz nadzór nad prawidłowym, zgodnym z prawem i terminowym wykonywaniem zadań oraz przestrzeganiem dyscypliny pracy przez podległych pracowników,
- 2) inicjowanie i podejmowanie przedsięwzięć organizacyjnych w celu zapewnienia właściwej i terminowej realizacji wniosków i uchwał organów powiatu oraz aktów kierowania wewnętrznego Starosty,
- 3) przygotowanie dla potrzeb Starosty sprawozdań, ocen, analiz, i bieżących informacji dot. pracy Wydziału,
- 4) usprawnienie organizacji, metod i form pracy Wydziału,
- 5) nadzór nad przestrzeganiem przez Wydział zasad zawartych w instrukcji kancelaryjnej i jednolitym, rzeczowym wykazie akt,
- 6) organizowanie i podejmowanie niezbędnych przedsięwzięć w celu ochrony tajemnicy państwowej i służbowej przez podległy Wydział,
- 7) rozpatrywanie skarg skierowanych do Starosty i Wydziału, badanie zasadności skarg, analizowanie źródeł i przyczyn ich powstawania, podejmowanie operatywnych działań zapewniających należyte i terminowe załatwianie skarg, przyjmowanie interesantów i udzielanie im wyjaśnień oraz opracowywanie niezbędnych informacji o załatwieniu skarg i wniosków .
- 8) ustalanie zadań dla stanowisk pracy w wydziale oraz zakresów czynności, obowiązków i odpowiedzialności dla pracowników ,
- 9) opracowywanie programów działania Wydziału, zapewnienie ich realizacji,
- 10) inicjowanie i organizowanie szkoleń dla pracowników,
- 11) wykonywanie kontroli wewnętrznych w Wydziale,
- 12) przygotowanie projektów aktów prawnych Starosty, projektów uchwał i opracowań innych materiałów wnoszonych pod obrady Rady i Zarządu Powiatu,
- 13) wnioskowanie o dokonanie zmian w Regulaminie Organizacyjnym - dotyczących wykazu zadań i kompetencji podległego Wydziału - w związku ze zmianą przepisów prawnych,

**Za zgodność
z oryginałem**

31 MAJ 2006

STAROZY INSPEKTOR

Maria Ziemińska

- 14) zapoznanie podległych pracowników z obowiązującymi w Starostwie regulaminami, instrukcjami itp. oraz nadzór nad ich przestrzeganiem przez pracowników ,
- 15) zaznajomienie pracowników podejmujących pracę z zakresem ich obowiązków, sposobem wykonywania pracy na wyznaczonych stanowiskach, ich podstawowymi uprawnieniami oraz aktami regulującymi zasady funkcjonowania i organizacji pracy w Starostwie,
- 16) organizowanie pracy w sposób zapewniający pełne wykorzystanie czasu pracy, jak również osiąganie przez pracowników - przy wykorzystaniu ich uzdolnień i kwalifikacji - wysokiej wydajności i jakości pracy,
- 17) zapewnienie właściwych warunków pracy pod względem bhp i p.poż. oraz nadzór nad przestrzeganiem tych zasad przez podległych pracowników,
- 18) ułatwianie pracownikom podnoszenia kwalifikacji zawodowych,
- 19) stosowanie sprawiedliwych i obiektywnych kryteriów oceny pracowników oraz wyników ich pracy,
- 20) wpływanie na kształtowanie w wydziale życzliwych stosunków międzyludzkich i zasad właściwego współżycia społecznego.
- 21) Sprawowanie nadzoru nad stacjami kontroli pojazdów ,
- 22) Przeprowadzanie kontroli stacji kontroli pojazdów,
- 23) Kontrolowanie dokumentacji i działalności ośrodków szkolenia kierowców,
- 24) Wykonywanie innych czynności zleconych przez przełożonych.

III. Uprawnienia

- 1) Uprawnienia wynikające z ustawy z dnia 22 marca 1990r. O pracownikach samorządowych / Dz. U. Nr 21 , poz. 124 z późn. zm./
- 2) Załatwianie w imieniu Starosty spraw i podpisywanie decyzji administracyjnych i pism zgodnie z upoważnieniem wydanym przez Starostę.
- 3) Sprawowanie funkcji kontrolnych w Wydziale.
- 4) Inicjowanie i wnioskowanie usprawnień organizacyjnych funkcjonowania Wydziału.
- 5) Prawo wglądu do bazy danych o pojazdach i wszystkich dokumentów będących w dyspozycji podległych stanowisk pracy.

IV. Zakres odpowiedzialności

- 1) Prawidłowe i terminowe wykonywanie obowiązków określonych zakresem czynności.
- 2) Znajomość i przestrzeganie przepisów prawa, w tym : Kodeksu Postępowania Administracyjnego i ustawy o Samorządzie Powiatowym oraz Statutu Powiatu, Regulaminu Organizacyjnego i innych aktów kierowania wewnętrznego w Starostwie.
- 3) Zachowanie tajemnicy państwowej i służbowej w zakresie przez prawo przewidzianym oraz przepisów o ochronie danych osobowych.
- 4) Zachowanie uprzejmości i życzliwości w kontaktach międzyludzkich.
- 5) Zachowanie się z godnością w miejscu pracy i poza nim.
- 6) Przestrzeganie ustalonego w zakładzie pracy czasu pracy.
- 7) Przestrzeganie ustalonego w zakładzie pracy porządku i Regulaminu Pracy.

Urząd Miejski w Płocku
 Powiat Płocki
 25-001 Płock

Za zgodność z oryginałem

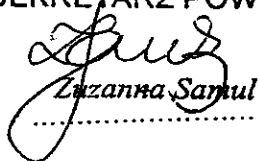
31 MAJ 2006

STARSZY INSPEKTOR

Matia Ziemińska

- 8) Przestrzeganie przepisów i zasad bhp i p.poż.
- 9) Dbanie o dobro zakładu pracy, ochronę jego mienia i użytkowanie zgodnie z jego przeznaczeniem.
- 10) Dbanie o czystość i porządek w miejscu pracy oraz na terenie całego zakładu pracy.

SPORZĄDZIŁ:
SEKRETARZ POWIATU


Zuzanna Samul

ZATWIERDZIŁ:

STAROSTA


Dawet Mariusz Ambor

Niniejszy zakres czynności, uprawnień i odpowiedzialności przyjmuję do wiadomości i przestrzegania.

Sierpc, dn. 6.04.99r.

Podpis 

/wzór podpisu pracownika/

MAZOWIECKI URZĄD WOJEWÓDZKI
w Warszawie
Wydział Rozwoju Regionalnego
oddział w Delegaturze - Placówce Zamiejskowej
w Płocku
ul. Kolejowa 15. 09-402 Płock

Za zgodność
z oryginałem

31 MAJ 2006

STARSZY INSPEKTOR


Maria Ziemińska

**Zakres
czynności, uprawnień i odpowiedzialności
Pana Piotra Zdziarskiego
podinspektora w Wydziale Komunikacji**

I. Informacja o stanowisku pracy.

1. Nazwa i symbol komórki organizacyjnej – WYDZIAŁ KOMUNIKACJI – K.
2. Miejsce w strukturze organizacyjnej:
 - a) zatrudniony na stanowisku pracy d/s transportu i dróg,
 - b) stanowisko wg taryfikatora – podinspektor,
 - c) podporządkowanie – bezpośrednio Naczelnikowi Wydziału Komunikacji,
 - d) zastępstwa:
 - zastępuje:
 - jest zastępowany przez: Agnieszkę Abrefczyńską i Małgorzatę Gruczyk.

II. Zakres zadań i obowiązków.

1. Bieżąca obsługa interesantów w sprawach dotyczących transportu.
2. Udzielanie informacji interesantom w sprawach dotyczących wymogów prawnych i rzeczowych przy ubieganiu się o zezwolenie na przewóz osób, zaświadczenie bądź licencję na przewóz rzeczy lub osób.
3. Wydawanie cofanie i dokonywanie zmian licencji na krajowy przewóz rzeczy lub osób.
4. Wydawanie zezwoleń, ich odmowa i zmiany w regularnym i regularnym specjalnym przewozie osób na liniach komunikacyjnych na terenie powiatu.
5. Uzgodnienia zmian do zezwoleń na regularny przewóz osób na liniach komunikacyjnych wykraczających poza granice powiatu.
6. Wydawanie zaświadczeń na krajowy niezarobkowy przewóz drogowy.
7. Prowadzenie ewidencji wydanych licencji, zezwoleń i zaświadczeń oraz gromadzenie ich kopii w założonych teczkach ewidencyjnych.

8. Zamawianie wymaganych prawem druków licencji, zezwoleń i zaświadczeń oraz ich wypisów.
9. Terminowe sporządzanie sprawozdań dla Ministra Infrastruktury dotyczących wydanych licencji i zezwoleń.
10. Rozliczanie się ze wszystkich zamówionych druków licencji, zaświadczeń i zezwoleń.
11. Nakładanie na przewoźników obowiązku zawarcia umowy o wykonanie zadania przewozowego, gdy jest niezbędne z uwagi na obronność lub bezpieczeństwo państwa bądź w wypadku klęski żywiołowej.
12. Wykonywanie czynności wynikających z uprawnień do kontroli działalności gospodarczej posiadacza zezwolenia bądź licencji.
13. Wzywanie przedsiębiorcy do usunięcia stwierdzonych uchybień.
14. Powoływanie komisji egzaminacyjnej do przeprowadzenia egzaminu kandydatów na kierowców taksówek po odbytych szkoleniach.
15. Wydawanie zezwoleń na czas nieokreślony i określony na przejazd pojazdów nienormatywnych.
16. Wydawanie i odmowa wydania zezwoleń na korzystanie z dróg powiatowych i gminnych w przypadku organizacji zawodów sportowych, rajdów, wyścigów zgrupowań i innych imprez.
17. Rozpatrywanie projektów organizacji ruchu oraz wniosków dotyczących zmian organizacji ruchu.
18. Przygotowanie do zatwierdzenia organizacji ruchu na podstawie złożonych projektów.
19. Przekazywanie zatwierdzonych organizacji ruchu do realizacji.
20. Przechowywanie projektów organizacji ruchu oraz prowadzenie ich ewidencji.
21. Prowadzenie kontroli prawidłowości zastosowania i funkcjonowania znaków drogowych, sygnalizacji świetlnej oraz urządzeń bezpieczeństwa ruchu drogowego oraz ich zgodności z zatwierdzoną organizacją ruchu.
22. Zlecanie zmian organizacji ruchu oraz uzupełniania i odnowy oznakowania właściwym zarządom dróg.
23. Współpraca w zakresie organizacji ruchu i jego bezpieczeństwa z innymi organami

Urząd Miejski w Warszawie
Zarządca dróg powiatowych i gminnych
oddział w Delegaturze - Placówce Zamiejscowej
w Płocku
ul. Kotełnicza 15, 09-402 Płock

Zgodność z oryginałem

31 MAJ 2006

STARSZY INSPEKTOR

Maria Ziemińska

24. Współpraca ze stanowiskami rejestracji pojazdów.
25. Wykonywanie innych czynności zleconych przez przełożonych.

III. Uprawnienia.

1. Wnioskowanie usprawnień organizacyjnych w zakresie wykonywanych zadań.
2. Wgląd do komputerowej ewidencji danych o pojazdach i wszystkich dokumentów będących w dyspozycji wieloosobowego stanowiska pracy d/s komunikacji, innych dokumentów dotyczących rejestracji pojazdów.
3. Uprawnienia wynikające z ustawy z dnia 22 marca 1990 roku o pracownikach samorządowych (Dz. U. z 2001 r. Nr 142, poz. 1593 z późn. zm.).

IV. Odpowiedzialność za:

1. Sprawne, terminowe i rzetelne wykonywanie obowiązków służbowych określonych w zakresie czynności.
2. Przestrzeganie Konstytucji Rzeczypospolitej Polskiej i innych przepisów prawa.
3. Strzeżenie autorytetu RP oraz dążenie do pogłębiania zaufania obywateli do organów publicznych.
4. Kulturalną i zgodną z przepisami prawa obsługę interesantów.
5. Dbanie o dobro Urzędu, ochrona jego mienia, oszczędne gospodarowanie środkami rzeczowymi i finansowymi na zajmowanym stanowisku, dbanie o czystość i estetyczny wygląd miejsca pracy.
6. Gruntowną znajomość i przestrzeganie aktualnie obowiązujących przepisów prawnych, zarządzeń, instrukcji dotyczących prowadzonych spraw.
7. Znajomość i przestrzeganie regulaminu pracy i innych przepisów regulujących zasady pracy Starostwa.
8. Sumienne wypełnianie poleceń służbowych przełożonych.
9. Przestrzeganie Ustawy o Ochronie Danych Osobowych i ustawy o ochronie informacji niejawnych.
10. Rozwijanie własnej wiedzy zawodowej.

WŁOŚCIECKI URZĄD WOJEWÓDZKI
w Warszawie
Wydział Rozwoju Regionalnego
Oddział w Delegaturze - Płocówce Zamiejskiej
w Płocku
ul. Kolegialna 15. 09-402 Płock

31. MAJ 2006

Stanisław Ziemięcki
Starszy Inspektor

Maria Ziemięcka

11. Przestrzeganie przepisów bhp i p. Poż.
12. Właściwe kształtowanie stosunków międzyludzkich w miejscu pracy.
13. Godne zachowanie się w pracy i poza nią.

Sporządził:

Naczelnik Wydziału
NACZELNIK
WYDZIAŁU KOMUNIKACJI

Szczepan Okonkowski

Niniejszy zakres czynności, uprawnień i odpowiedzialności przyjmuję do wiadomości i przestrzegania.

Zatwierdził
STAROSTA

Paweł Mariusz Ambor

Starosta Powiatu

Data: *06.06.2005r.*

Podpis: *Zdzienka P.*

STAROSTWO POWIATOWE
w Warszawie
Wydział Rozwoju Regionalnego
Oddział w Delegaturze - Poczta Zamiejscowej
w Płocku
ul. Kolegijska 15, 09-402 Płock

Za-zgodność
z oryginałem STARSZY INSPEKTOR

31 MAJ 2006

Maria Ziemiecka

Zarząd Dróg Powiatowych
09-200 SIERPC
ul. Kościuszki 1a

Sierpc, 30.05.2006r.

ZDP DT 0710-6/2006

Starostwo Powiatowe
w Sierpcu
Wydział Komunikacji

W odpowiedzi na pismo nr K.5420-08/06 z dnia 11.05.2006r. Zarząd Dróg Powiatowych w Sierpcu przekazuje informację dotyczącą dróg powiatowych będących własnością samorządu powiatu sierpeckiego – załącznik nr 1.

Z powyższych dróg – wyszczególnionych w załączniku nr 1 - posiadamy zatwierdzone projekty stałej organizacji ruchu dla dróg o numerze 114, 1583 wykonanych przy zleceniu dokumentacji przebudowy w/w dróg. W roku bieżącym zostanie wykonana również stała organizacja ruchu dla drogi o nr 123. W przypadku pozostałych dróg powiatowych wystąpimy do Zarządu Powiatu o zabezpieczenie środków finansowych na wykonanie projektów stałej organizacji ruchu wraz z założeniem ewidencji dla tych dróg. Po założeniu ewidencji dróg prześlemy również informację o rodzaju nawierzchni na poszczególnych drogach powiatowych wraz z podaniem ich dokładnej lokalizacji.

Starostwo Powiatowe
Zarząd Dróg Powiatowych
w SIERPCU
ul. Kościuszki 1a

Załączniki:

- wykaz dróg powiatowych – szt. 1

MAZOWIECKI URZĄD WOJEWÓDZKI
w Warszawie
Wydział Rozwoju Regionalnego
Oddział w Delegaturze - Placówce Zamiejscowej
w Płocku
ul. Kolegialna 15, 09-402 Płock

Za zgodność
z oryginałem

31 MAJ 2006

STARSZY INSPEKTOR

Maria Ziemińska

P. Lewandowska

Wykaz Dróg Powiatowych Powiatu Sierpeckiego

Lp.	Numer drogi	Nazwa drogi wg wykazu urzędowego	Dokładne określenie odcinka		Długość odcinka [km]	Uwagi
			początek	koniec		
1.	101	Zambrzyca gr. woj. Dzik Bór - Karlewo - dr. nr. 560	9+926	14+447	4,521	?
2.	102	gr. woj. - Puszcza - Września	0+000	4+347	4,347	L
3.	103	Łukomie - Dzik Bór	0+000	8+661	8,661	L
4.	104	Stopin - Pianki - Puszcza	0+000	3+866	3,866	L
5.	105	Szczutowo - Błizno - Białasy - Troska	0+000	10+458	10,458	L
6.	106	Łukomie - Białasy	0+000	5+412	5,412	L
7.	107	gr. woj. Września - Borowo	13+300	21+112	7,812	?
8.	108	Stopin - Września	0+000	2+787	2,787	L
9.	109	Rościszewo - Września	0+000	5+105	5,105	L
10.	110	Rościszewo - Łukomie	0+000	3+863	3,863	L
11.	111	Studzieniec - Rydzewo	0+000	0+870	0,870	L
12.	112	Szczutowo - Dąbkowa - Szczechowo	0+000	4+380	4,380	L
13.	113	Gójsk - Mościska - dr. nr. 10	0+000	3+527	3,527	L
14.	114	Gójsk - Szczutowo	0+000	5+728	5,728	?
15.	115	gr. woj. Szczutowo - Jeleniec - dr. nr. 114	15+551	17+661	2,110	?
16.	116	Mochowo - Gozdowo	0+000	9+730	9,730	L
17.	117	Gójsk - Podlesie - gr. woj.	0+000	5+917	5,917	L
18.	118	Gójsk - Agnieszkowo - gr. woj.	0+000	4+587	4,587	L
19.	119	Chrostkowo - gr. woj. - Błinno	0+000	1+421	1,421	L
20.	120	Maluszyn - Łazy	0+000	3+259	3,259	L
21.	121	Zochowo - Gójsk	0+000	8+565	8,565	L
22.	122	Pawłowo - Mieszczk	0+000	7+206	7,206	L
23.	123	Sierpc - Ligowo	0+000	10+931	10,931	?
24.	124	Ligowo - Mochowo	0+000	8+208	8,208	?
25.	125	Skepe - gr. wojew. - Ligowo	5+830	9+674	3,844	?
26.	126	Małanowo - Małanówko	0+000	3+234	3,234	L
27.	127	Małanowo - Dobaczewo - dr. nr. 123	0+000	6+900	6,900	L
28.	128	Ligowo - Osiek	0+000	2+270	2,270	L
29.	129	Ligowo - Kokoszczyń	0+000	2+978	2,978	L
30.	130	Żuki - Kurowo	0+000	3+812	3,812	L
31.	131	Piastowo - Błędzewo	0+000	2+180	2,180	L
32.	132	Miłobędzyn - Kwaśno	0+000	1+760	1,760	L
33.	133	Piaski - Gozdowo	0+000	13+079	13,079	?
34.	134	Sierpc - Dąbrówki - Kuski	0+000	5+210	5,210	L
35.	135	Rościszewo - Kuski - Komorowo	0+000	4+881	4,881	L
36.	136	Rościszewo - Żabowo - Szumanie	0+000	18+076	18,076	?
37.	137	Rościszewo - Jaworowo - gr. pow.	0+000	12+785	12,785	L
38.	138	Kosemin - Budy - Koziebrody	0+000	9+880	9,880	L
39.	139	Lelice - Grąbiec - Zawady	0+000	19+938	19,938	L
40.	140	Goleszyn - Borkowo - Zgagowo	0+000	18+275	18,275	L
41.	141	Zawidz - Włostybory - Koziebrody	0+000	6+733	6,733	?

MAZOWIECKI URZĄD WOJEWÓDZKI
w Warszawie
Wydział Rozwoju Regionalnego
Oddział w Delegaturze - Piłcówna Zamiejskiej
w Płocku
ul. Kolegialna 15, 09-402 Płock

godność
ginałem

STARSZY INSPEKTOR

31 MAJ 2006

Maria Ziemięcka

42.	142	Osiek - Włostyborzy - Chabowo	0+000	4+873	4,873	L
43.	143	Jeżewo - Szumanie - dr.kraj.561	0+000	3+013	3,013	L
44.	144	Szumanie - Milewo	0+000	4+326	4,326	L
45.	145	Jeżewo - Młotkowo	0+000	3+412	3,412	L
46.	147	Stacja Kol. Zawidz-Mieszaki-dr.nr.10	0+000	7+300	7,300	L
47.	148	Zawidz - Żytowo	0+000	5+100	5,100	L
48.	149	Kisielewo - Dziembakowo - Gorzewo	0+000	6+272	6,272	L
49.	150	Susk - Piastowo	0+000	3+340	3,340	L
50.	151	Białyszewo-Warzyn Skóry-Goleszyn	0+000	6+134	6,134	L
51.	152	Goleszyn - Leszczyński	0+000	3+550	3,550	L
52.	153	Jeżewo - Krajewice Duże	0+000	4+806	4,806	L
53.	154	Słupia - Schabajewo - Jeżewo	0+000	5+601	5,601	L
54.	155	Majki Duże - drog. nr.10	0+000	2+478	2,478	L
55.	156	Lelice - Majki - Słupia	0+000	7+367	7,367	L
56.	157	Szumanie - Bielsk	0+000	7+153	7,153	z
57.	158	Drobin - Lelice	8+957	15+812	6,855	L
58.	159	Bonisław - Gozdowo	0+000	4+973	4,973	z
59.	160	Białyszewo - Gozdowo	0+000	5+609	5,609	L
60.	161	Wegrzynowo - Lisice	0+000	4+940	4,940	L
61.	162	Lelice - Białuty	0+000	3+804	3,804	L
62.	165	Gizyno - Tłubice - Słupia	4+725	8+488	3,763	L
63.	169	Sikórz - Mochowo	5+290	14+638	9,348	z
64.	170	Obreń - Kotarczyn	0+000	3+634	3,634	L
65.	171	Bożewo - Cieślin	0+000	3+013	3,013	L
66.	172	Bożewo - Gluchowo	0+000	5+290	5,265	L
67.	173	Bożewo - Rempin	0+000	6+758	6,758	z
68.	174	Rempin - Golejewo	0+000	4+580	4,580	z
69.	175	Kuskowo - Rychardice - Jączewo	0+000	3+575	3,575	L
70.						L
71.	181	Trzepowo - Zagoty - Bonisław	13+323	16+453	3,130	z
72.	1581	Stacja kol. Zawidz - dr.nr.561	0+000	2+310	2,310	L
73.	1583	Stacja kol.Szczutowo- drog.nr.560	0+000	3+239	3,239	L
74.	1584	Stacja kol.Sierpc - drog.541	0+000	0+540	0,540	L
75.	1585	Stacja kol. Gozdowo-Proboszczewice	0+000	5+930	5,930	L
76.		ulica Wróblewskiego	0+000	2+002	2,002	L
77.		ulica Staszica	0+000	0+950	0,950	z
78.		ulica Dworcowa	0+000	1+892	1,892	G
79.		ulica Konstytucji 3 Maja	0+000	1+193	1,193	G
80.		ulica Świętokrzyska	0+000	2+358	2,358	G
81.		ulica Traugutta	0+000	1+130	1,130	G
82.		ulica Wojska Polskiego	0+000	0+543	0,543	L
83.		ulica Zeromskiego	0+000	1+915	1,915	G

Ogółem :

437,080 km.

L - lokalna
z - zbiorowa
G - główna

MARSZAŁKOWSKI URZĄD WOJEWÓDZKI
w WarszawieWydział Rozwoju Regionalnego
Odział w Delegaturze - Placówce Zamiejscowej
w Płocku

ul. Kościelna 15, 09-402 Płock

Za zgodność
z oryginałem

31 MAJ 2006

STARSZY INSPEKTOR

Maria Ziemińska

WYJAŚNIENIE

w sprawie realizacji zalecenia pokontrolnego dot. prowadzenia i wykonania stałej organizacji ruchu na drogach powiatowych

W związku z moim zobowiązaniem zawartym w odpowiedzi na zalecenia pokontrolne dotyczące prowadzenia i wykonania stałej organizacji ruchu na drogach powiatowych (pkt.2), w którym określiłem termin wykonania tych prac do końca III kwartału 2005r. - niniejszym przedkładam następującą informację.

Brak zatwierdzonych numerów ewidencyjnych dróg wraz z ich przebiegiem a także brak środków finansowych nie pozwolił nam na wykonanie projektów stałej organizacji ruchu. Posiadanie aktualnej ewidencji dróg jest elementem składowym oznakowania na drodze. Mając ustalony kilometraż i numer drogi możemy przystąpić do zatwierdzenia oznakowania na tych drogach. Wykonanie pomiarów jest bardzo kosztowne a należy się liczyć, że numeracja powyższa nie jest ostateczna i nie mamy gwarancji zachowania przebiegu tych samych ciągów drogowych. Zmiany skutkowałyby koniecznością wykonania aktualizacji projektów stałej organizacji ruchu i wydatkowanej kolejnych kwot. W obecnej chwili posługujemy się ewidencją przekazaną nam po reformie administracyjnej kraju t.j. w 1999 roku.. Niezależnie od w/w przeszkód, oraz mimo ograniczonych środków finansowych przystąpiliśmy do wykonania przynajmniej części prac związanych z ewidencją. Nadane zostały punkty referencyjne dla dróg powiatowych oraz zakupiono oprogramowanie do prowadzenia ewidencji. Działania te będą kontynuowane w zależności od środków finansowych zabezpieczonych na ten cel w budżecie Powiatu.

KIEROWNIK
Zarządu Dróg Powiatowych
W SIERPCU
mgr inż. Piotr Pakieła

WYDZIAŁ KULTURY, SZKOLNICTWA I WYŻSZEJ SZKOŁY
w Warszawie
Wydział Rozwoju Regionalnego
Oddział w Delegaturze - Placówce Zamiejskowej
w Płocku
ul. Kolegialna 15. 09-402 Płock

Za zgodność z oryginałem

31 MAJ 2006

STARSZY INSPEKTOR

Maria Ziemińska

zAB. 8/1

Urząd Gminy w Gozdowie
ul. Krystyna Gozdawy 19
09-213 Gozdowo, tel./fax 276-21-12
pow. sierpecki, woj. mazowieckie
Regon 000533653

Gozdowo 03-06-2005 r.

RBK 7040BZ/2005

**STAROSTWO POWIATOWE
W SIERPCU**

Data wpływu: 07. CZE. 2005

L.dz. 283A

Starostwo Powiatowe w Sierpcu
Wydział Komunikacji
Ul. Świętokrzyska 2 a, 09-200 Sierpc

Dotyczy: pismo nr K. 5420-06/2005 z dnia 05-05-2005 r. w sprawie nadania numerów drogom gminnym.

1. Informuję, iż już dwukrotnie zwracaliśmy się do Urzędu Marszałkowskiego Województwa Mazowieckiego, Departament Nieruchomości i Infrastruktury, ul. Ciołka 10 a, 01-402 Warszawa, z prośbą o nadanie numerów drogom gminnym. Ostatecznie w dniu 21-03-2005 r. do Urzędu Gminy wpłynęło pismo wyjaśniające powody opóźnienia w nadawaniu numerów drogom gminnym.
2. Długości oraz rodzaje nawierzchni dróg gminnych przedstawione są w załączniku do niniejszego pisma.
3. Projekty stałej organizacji ruchu posiadają następujące drogi gminne:
 - droga gminna we wsi Łysakowo
 - droga gminna relacji Kolczyn – Zakrzewko
 - droga gminna we wsi Kuniewo
 - droga gminna relacji Bombalice – Tłubice
 - droga gminna w miejscowości Gozdowo ul. Sosnowa

Otrzymują:

1. Adresat
2. a/a

WÓJTA GMINY
[Signature]
mgr Dariusz Kalkowski

MAZOWIECKI URZĄD WOJEWÓDZKI
w Warszawie
Wydział Rozwoju Regionalnego
Oddział w Długaturza - Placówce Zamiejskiej
w Płocku
ul. Kolegialna 15, 09-402 Płock

**Za zgodność
z oryginałem**

31 MAJ 2006

STAROZY INSPEKTOR

[Signature]
Maria Ziemiecka

Załącznik do pisma nr RBK 7040/22/2005 z dnia 03-06-2005 r.

WYKAZ DRÓG ZALICZONYCH DO KATEGORII DRÓG GMINNYCH

Lp.	Nazwa drogi	Długość dróg w km	Rodzaj nawierzchni	
			Żwirowa(mb)	Utwardzona(mb)
1.	Kolonia Przybyszewo do dr.pow. 161 w Kurówku	1,900	1000	900
2.	Gozdowo od dr.pow. 160 do dr. gm. Gozdowo-Kolonia Przybyszewo	0,500	-	500
3.	Bronoszewice (od dr.pow. 159) przez Stradzewo do Białut	2,065	2065	-
4.	Bronoszewice od dr.pow. 159-Kuskowo-Białuty	1,410	1410	-
5.	Bronoszewice (od dr.pow. 175)-Bonisław-Lysakowo do dr.gm. Jączewo	4,470	4270	200
6.	Gozdowo (od dr.pow. 585)-Rycharcice Gnaty do Rycharcice (do dr.pow. 175)	2,630	2630	-
7.	Bonisław (od dr.pow. 159 do drogi Bronoszewice-Jączewo	1,400	250	1050
8.	Golejewo-Czachowo-Dzięgielewo do dr.gm.Karwosieki	4,310	4310	-
9.	Czarnominek do Dzięgielewa	2,480	2480	-
10.	Gozdowo (od dr.pow. 585 do dr.pow.159)	0,795	-	795
11.	Gozdowo-Gnaty do dr. Gozdowo-Gnaty Rycharcice	2,200	2200	-
12.	Gozdowo od (dr.pow. 585) do drogi Antoniewo-Kol.Przybyszewo	2,315	2315	-
13.	Kolczyn-Zakrzewko	1,318	-	1318
14.	Rękawczyn (od dr.pow. 116) do dr. Rękawczyn-Romatowo	0,460	-	460
15.	Kurówko-Wilkowo do dr.gm. Białoskóry	1,170	370	800
16.	Od dr.pow. 133-Lisice Folwark do dr.gm. Białoskóry	2,075	2075	-
17.	Kurówko od dr.pow. 133 do dr.pow. 161	2,000	2000	-
18.	Od dr.pow. 133 Kurówko (Brudnice) – Kol.Przybyszewo	1,700	1700	-
19.	Rogienice-Zbójno (do dr.woj.nr 560)	3,464	1364	2100
20.	Rogienice-Cetlin do dr.gm. Chorzewo	4,540	4540	-
21.	Miodusy-Reczewo od (dr.woj. nr 156 do dr.pow. 158)	1,075	1075	-
22.	Lelice-Reczewo do dr.gm. Thubice	3,455	2655	800
23.	Od dr.pow. 181 przez Łysakowo do skrzyż.z drogą Bronoszewice-Jączewo	0,510	-	510
24.	Bombalice-Dębsk	0,902	-	902
25.	Bombalice- do dr.gm. Jączewo	1,920	1120	800
	RAZEM:	52,064 km	40929	11135

Urząd Wojewódzki
 w Warszawie
 Wydział Rozwoju Regionalnego
 oddział w Delegaturze - Płocówce Zamiejskiej
 w Płocku
 ul. Kolegialna 15, 09-402 Płock

Za zgodność

z oryginałem

31 MAJ 2006

STARSZY INSPEKTOR

Maria Ziemińska

URZĄD GMINY
09-204 Rościszewo
woj. mazowieckie
tel. (024) 276-40-11

296
✓ B/2

Rościszewo dnia 23.05.2005 r.

RRGKB 7040-3/2005

STAROSTWO POWIATOWE
W SIERPCU

DATA WYNIWU 27. MAJ 2005

..... 2674

Starostwo Powiatowe
w Sierpcu
Wydział Komunikacji

W odpowiedzi na pismo nr K.5420-06/2005 z dnia 05.05.2005 r., Urząd Gminy Rościszewo przesyła w załączeniu wykaz dróg gminnych wg obecnie obowiązującej numeracji.

WÓJT GMINY
ROŚCISZEWO
Jan Szgajski
Jan Szgajski

Załącznik:

1. Wykaz dróg gminnych gm. Rościszewo

MAZOWIECKI URZĄD WOJEWÓDZKI
w Warszawie
Wydział Rozwoju Regionalnego
Oddział w Delegaturze - Placówce Zamiejscowej
w Płocku
ul. Kolegialna 15, 09-402 Płock

Za-zgodność

oryginałem

31 MAJ 2006

STARSZY INSPEKTOR

Maria Ziemięcka
Maria Ziemięcka

Wykaz dróg gminnych Gminy Rościszewo

Lp.	Nr Drogi	Nazwa Drogi	Długość odcinka (m)	Rodzaj Nawierzchni
1	313201	Granica gminy – Topiąca-Lukomie Kolonia	3500	częściowo żwirowa, częściowo polna
2	313202	Dr.nr 107 - Września- granica powiatu	3300	częściowo twarda bitumiczna, częściowo żwirowa
3	313203	Września – Droga Powiatowa nr 108	1000	polna
4	313204	Gorzeń-Lukomie	3900	częściowo twarda bitumiczna, częściowo polna
5	313205	Stopin – Lipniki	5700	częściowo brukowa, częściowo żwirowa
6	313206	Łukomie - Babiec – Dr.nr 541	5000	częściowo twarda bitumiczna, częściowo żwirowa
7	313207	Borowo-droga powiatowa nr 110	1600	częściowo żwirowa, częściowo brukowa
8	313208	Rościszewo - Ostrów	3500	częściowo polna, częściowo żwirowa
9	313209	Babiec Piaseczny Kolonia- droga woj. Nr 541	900	twarda bitumiczna
10	313210	Dr.nr 541 – Zamość	3500	częściowa polna, częściowo żwirowa
11	313211	Dr.nr 134 – Borkowo Wielkie	900	żwirowa

Gmina nie posiadająca stałych projektów organizacji ruchu na tych drogach. Drogi te częściowo są oznaczone znakami drogowymi

URZĄD WOJEWÓDZKI
w Warszawie
Wydział Rozwoju Regionalnego
Biuro w Delegaturze - Płocławce Zamiejscowej
ul. Kolegialna 15, 09-402 Płock

**Za-zgodność
z oryginałem**

31 MAJ 2006

STARSZY INSPEKTOR

Maria Ziemińska

URZĄD GMINY ZAWIDZ

~~09-226~~ Zawidz Kościelny
pow. Sierpc, woj. mazowieckie

✓

Zawidz dn. 12.05.2005r.

Nr 6680/5/2005

STAROSTWO POWIATOWE

w SIERPCU

Data wpływu

L.dz

2373

STAROSTWO POWIATOWE

W SIERPCU

Wydział komunikacji

W odpowiedzi na pismo Starostwa z dnia 05.05.2005r. Nr K.5420-06/2005 w sprawie zarządzania ruchem na drogach powiatowych i gminnych, Urząd Gminy w Zawidzu w załączeniu przesyła wykaz dróg zaliczanych do kategorii dróg gminnych.

Jednocześnie informujemy, że Gmina Zawidz nie posiada zatwierdzonych projektów stałej organizacji ruchu dla dróg gminnych.

Z up. WOJTA GMINY



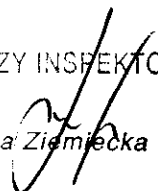
inż. Marianna Zielińska
SEKRETARZ GMINY ZAWIDZ

MAZOWIECKI URZĄD WOJEWÓDZKI
w Warszawie
Wydział Rozwoju Regionalnego
Oddział w Delegaturze - Placówce Zamiejscowej
w Płocku
ul. Kolegialna 15, 09-402 Płock

**Za-zgodność
z oryginałem**

31. MAJ 2006 STARSZY INSPEKTOR

Maria Ziemięcka



**WYKAZ DRÓG ZALICZANYCH DO KATEGORII DRÓG
GMINNYCH GMINY ZAWIDZ**

Nazwa drogi	Nr drogi	Długość drogi w km	Rodzaj nawierzchni
/Adamowo/ granica gminy - Kosemin	1	5,5	żwirowa
Jaworowo-Pruchniatka-Budy Żabowskie	2	3,3	żwirowa
Osiek-granica woj.Karolinowo	3	7,0	żwirowa
Grabniak-Jaworowo Jastrzębie	4	1,7	żwirowa
Osiek Włostybory-Osiek Parcele	5	2,4	asfalt
Zgagowo Wieś-droga powiat. nr 147	6	1,9	asfalt
Droga woj. 561-Kolonia Żabowo	7	2,0	1km -asfalt 1 km-gruntowa
Oswiec-droga powiat. nr 142	8	1,9	1km-żwirowa 0,9km-gruntowa
Kęsice -Sulecice-Orłowo	9	6,0	2km-żwirowa 4km-gruntowa
Ostrowy-Makomazy	10	2,0	1km-asfalt 1km-gruntowa
Słupia -Orłowo	11	1,5	gruntowa
Świerkocin-Majki Małe	12	1,3	gruntowa
Szumanie Kolonia- Chabowo-Świniary	13	2,2	gruntowa
Słupia-Mańkowo-Milewko- Parcele	14	7,5	2,1km-asfalt 0,5km-żwirowa 4,9km-gruntowa
Mańkowo - Bełkowo	15	2,0	gruntowa
Słupia - granica gminy /Kowalewo/	16	2,2	gruntowa
Razem:		50,4	

Urząd Marszałkowski
w Warszawie
Wydział Rozwoju Regionalnego
Biuro w Delegaturze - Płocławce Zamiejskiej
w Płocku
ul. Kolejowa 15, 09-402 Płock

**Za zgodność
z oryginałem**

31 MAJ 2006

STARSZY INSPEKTOR

Maria Ziemińska

.WIR 7040/79/05

Sierpc 10.05.2005 r

STAROSTWO POWIATOWE
w SIERPCU

Data wpływu 13 MAJ 2005

Licz 2386

STAROSTWO POWIATOWE
W SIERPCU
WYDZIAŁ KOMUNIKACJI
09-200 SIERPC
UL. ŚWIĘTOKRZYSKA 2A

dotyczy pisma: K.5420-06/2005

W odpowiedzi na Państwa pismo, przekazuje zestawienie dróg gminnych będących w naszym zarządzie.

Ilość projektów stałej organizacji ruchu dla dróg gminnych: 6 szt.

Projekty stałej organizacji ruchu istnieją tylko na nowo projektowane drogi.

Sprawę prowadzi: Arkadiusz Klimowski tel. 275 86 46

Załącznik: Wykaz dróg gminnych na terenie m. Sierpc z podaniem nazwy drogi, długości oraz rodzaju nawierzchni.

Z poważaniem
BURMISTRZ

inż. Marek Kośmider

Otrzymują:

1. Adresat
2. a/a

URZĄD MIEJSKI RZĄD WOJEWÓDZKI
w Warszawie
Wydział Rozwoju Regionalnego
Oddział w Delegaturze - Placówce Zamiejscowej
w Płocku
ul. Kolegialna 15, 09-402 Płock

Za zgodność
z oryginałem

31 MAJ 2006

STARSZY INSPEKTOR

Maria Ziemięcka

Załącznik do pisma
WIA 7060/79/05 z dn. 10.05.2005r.

ULICE BĘDĄCE W ZARZĄDZIE MIASTA SIERPCA				
Drogi twarde bitumiczne 21.12.2004r				
Lp	Nazwa ulicy	Długość [mb]	Powierzchnia [m2]	
1	Armii Krajowej	640	16492	A
2	Artyleryjska	133	1575	A
3	Baczyńskiego Krzysztofa Kamila	195	2320	A
4	Batorego Stefana	278	1557	A
5	Bema Józefa	577	5108	A
6	Biskupa Floriana	132	1762	A
7	Broniewskiego Władysława	252	2077	A
8	Braci Tułodzięckich	652	8695	A
9	Browarna	401	3460	A
10	Czwartaków	133	1596	A
11	Farna	200	1982	A
12	Fredry Aleksandra	200	600	A
13	Galczyńskiego Konstantego Ildefonsa	147	1345	A
14	Grota Roweckiego Stefana	156	3092	A
15	Instalatorów	330	4950	A
16	Jana Pawła II	851	13292	A
17	Jaracza Stefana	216,6	1523	A
18	Jaśminowa	108	424	A
19	Kasztanowa	117	1555	A
20	Kleberga Franciszka	48	488	A
21	Kochanowskiego Jana	147	1989	A
	Kośłowska	116	1398	A
22	Kruczkowskiego Leona	129	1311	A
23	Księcia Wacława	124	1350	A
24	Kwiatowa	248	3506	A
25	Matejki Jana	159	836,5	A
26	Mickiewicza Adama	2275	30547	A
27	Mikołajczyka Stanisława	179	2090	A
28	Nałkowskiej Zofii	202	2146	A
29	Narutowicza Gabriela	2538	20727	A
30	Okulickiego Leopolda	332	6238	A
31	Osiedlowa	64	604,5	A
32	Paderewskiego Ignacego	450	4200	A
33	Parkowa	243	2045	A
34	Plac Fryderyka Chopina	741	12760	A
35	Plater Emilii	428	6068	A
36	Pólna	647	3813	A
37	Powstańców	500	2690	A
38	Poziomkowa	60	210	A
39	Przemysłowa	725	14195	A
40	Pułaskiego Kazimierza	880	12800	A
41	Reja Mikołaja	169	1554	A
42	Reymonta Władysława	908	14010	A
43	Saperska	133	1596	A
44	Sienkiewicza Henryka	408	5221	A
45	Skłodowskiej Curie Marii	165	1417	A
46	Słoneczna	140	420	A
47	Słowackiego Juliusza	710	9256	A
48	Staszica Stanisława	2870	31814	A
49	Sucharskiego Henryka	474	5922	A
50	Świętego Wawrzyńca	165	1536	A
51	Targowa	678	8695	A
52	Tysiąclecia	360	3133	A
53	Ułańska	201	2403	A
54	Wiosny Ludów	613	6643	A
55	Witosa Wincentego	292	6974	A
56	Wspólna	233	5026	A
57	Wyspiańskiego Stanisława	223	1477	A
58	Wyzwolenia	180	1514	A
59	Zielona	82	1954	A
60	Zwirki i Wigury	335	2255	A
Suma		26270,6	318237	

A+G

A+G

A+G

A+B

A+T

A+G

A+MON

Województwo Mazowieckie
Urząd Wojewódzki
w Warszawie
Wydział Rozwoju Regionalnego
oddział w Delegaturze - Płocówce Zamiejskowej
w Płocku
ul. Kolegialna 15, 09-402 Płock

**Za-zgodność
z oryginałem**
31 MAJ 2006

STARSZY INSPEKTOR

Maria Ziemińska

Suma powierzchni i długości według rodzaju nawierzchni

21.12.2004r

Lp	Nazwa ulicy	Długość [mb]	Powierzchnia [m2]	
Gruntowe naturalne				
1	Akacyjowa	100	424	G
2	Andersa Władysława	150	708	G
3	Armii Ludowej	1010	4091	G
4	Batalionów Chłopskich	289	965	G
5	Białobłocka	1600	4800	G
6	Berna	1150	9200	G
7	Bobrowa	670	3455	G
8	Bojanowska	2630	8274	G
9	Borkowska	857	3283	G
10	Chrobrego Władysława	160	480	G
11	Cicha	94	752	G
12	Dąbrowskiego Jarosława	106	932	G
13	Dobra	103	824	G
14	Długosza Jana	160	1329	G
15	Farna	546	2457	G
16	Fredry Aleksandra	214	833	G
17	Górna	224	1460	G
18	Hermana	250	1000	G
19	Jasna	250	1000	G
20	Kalinowa	70	280	G
21	Karłowicza Mieczysława	127	759	G
22	Kasztelańska	81	557	G
23	Kazimierza Wielkiego	181	1815	G
24	Kolejowa	715	6178	G
25	Konopnickiej	168	1109	G
26	Kołatąja Hugo	81	429	G
27	Krasickiego Ignacego	315	1103	G
28	Krasieńskiego Zygmunta	122	584	G
29	Królowej Jadwigi	224	1224	G
30	Księcia Witolda	235	2395	G
31	Leśna	220	2640	G
32	Łagodna	94	752	G
33	Łąkowa	512	2551	G
34	Malinowa	120	600	G
35	Mieszka I-go	729	7291	G
36	Miła	335	1675	G
37	Miłobędzka	995	21298	G
38	Moniuszki Stanisława	64	384	G
39	Norwida Kamila	78	397	G
40	Ogrodowa	88	579	G
41	Piłsudskiego Józefa	543	19800	G
42	Podgórna	977	4429	G
43	Pogodna	250	1000	G
44	Poniatowskiego Józefa	116	790	G
45	Powstańców	630	3150	G
46	Sielska	85	360	G
47	Sempokowskiej Stefanii	772	4863	G
48	Sikorskiego Władysława	400	1518	G
49	Smolna	500	873	G
50	Sobieskiego Jana III-go	195	1924	G
51	Solskiego Ludwika	1310	4564	G
52	Spacerowa	260	1300	G

Urząd Wojewódzki
w Warszawie
Zdział Rozwoju Regionalnego
biurowo w Delegaturze - Płocówce Zamiejscowej
w Płocku
ul. Katedralna 15, 09-402 Płock

Za zgodność
z oryginałem

31 MAJ 2006

OWASZY INSPEKTOR

Maria Ziemińska

NE AIGK.7040/7/05

STAROSTWO POWIATOWE
W SIERPCU

Sierpc, dn. 15.06.2005 r.

Data wpływu17.CZE..2005.....

L.dz 3025

Starostwo Powiatowe
09-200 Sierpc
ul. Świętokrzyska 2a
Wydział Komunikacji

Dotyczy : dróg publicznych , które są własnością samorządu gminy Sierpc.

Za zgodności z oryginałem
31 MAJ 2006

Nawiązując do pisma znak K.5420-06/2005 z dnia 5.05.2005 roku, poniżej przesyłamy informacje dotyczącą dróg publicznych będących własnością samorządu gminy Sierpc.

Nr4- Borkowo Wielkie od drogi powiatowej nr 140 do granic gminy; długość drogi- 1,5 km.(zwirowa),

Nr5- Kisielewo od drogi krajowej nr 10 do drogi powiatowej nr 140 ; długość drogi- 3,4 km.(zwirowa),

Nr6- Wilczogóra od drogi gminnej nr 2 do granicy gminy; długość drogi- 1,6 km.(0,25 km. asfaltowa,1,35 km. gruntowa),

Nr7- Borkowo Wielkie od granicy gminy /ul.Bema/ do drogi powiatowej nr 140; długość drogi- 1,0 km. (zwirowa),

Nr8- Dąbrówki od drogi wojewódzkiej nr 560 do drogi powiatowej nr 134; długość drogi- 0,9 km. (asfaltowa),

Nr9- Borkowo Kościelne od drogi krajowej nr 10 do drogi krajowej nr 10; długość drogi- 0,8 km. (zwirowa),

Nr10- Grodkowo Włóki od drogi woj. nr 560 do wsi Grodkowo Włóki i drogi pow. nr 140 we wsi Goleszyn; długość drogi- 4,34 km.(1,60 km. żuźlowa, 2,74 km. gruntowa),

Nr11- Białyszewo Towarzystwo od drogi woj. nr 560 do wsi Szczepanki; dł. drogi- 2,3 km.(2,1 km. asfaltowa, 0,2km. zwirowa),

Nr AIGK. 7040/7/05

strona 1 z 3

- Nr9- Warzyn Kmiecy od drogi pow. nr 151 do gr. gminy; dł. drogi- 1,0 km. (0,5km. asfaltowa, 0,5 km. gruntowa),
- Nr10- Białokóry od drogi pow. nr 152 do granic gminy; dł. drogi - 1,3 km. (zwirowa),
- Nr11- Susk Nowy od granicy gminy do stacji PKP; dł. drogi - 0,9 km. (gruntowa),
- Nr12- Susk Nowy od drogi gminnej nr 11 do drogi pow. nr 150; dł. drogi- 2,2 km. (asfaltowa),
- Nr13- Piastowo Nowe od drogi woj. nr 541 poprzez dr. powiatową nr 133 do granicy gminy; dł. drogi- 4,79 km. (1,0 km. żuźłowa, 3,79 km.gruntowa),
- Nr14- Piastowo od drogi woj. nr 541 do drogi pow. nr 133; dł. drogi-1,3 km. (asfaltowa),
- Nr15- Bledzewko od drogi woj. nr 541 do wsi Bledzewko; dł. drogi- 1,8 km. (żuźłowa),
- Nr16- Bledzewo od drogi pow. nr 131 do granicy gminy; dł. drogi- 3,0 km. (1,75 km. asfaltowa, 1,25 km. gruntowa),
- Nr17- Bledzewo od drogi pow. 131 do Kolonii Budy Bledzewske; dł. drogi- 2,6 km. (gruntowa),
- Nr18- Miłobędzyn od drogi pow. nr 132 do drogi pow. nr 131; dł. drogi- 1,8 km. (zwirowa),
- Nr19- Miłobędzyn od drogi pow. nr 132 do granicy gminy / ul. Miłobędzka/; dł. drogi- 1,0 km (asfaltowa),
- Nr20- Podwierzbie od drogi pow. nr 122 do drogi gminnej nr 31; dł. drogi- 3,5 km. (gruntowa),
- Nr21- Sudragi od drogi pow. nr 121 do granicy gminy; dł. drogi- 0,5 km. (żuźłowa),
- Nr22- Osówka od drogi pow. nr 122 do granicy gminy; dł. drogi- 2,7 km. (gruntowa),
- Nr23- Mieszczyk od drogi pow. nr 122 do drogi krajowej nr 10; dł. drogi- 1,5 km. (asfaltowa),
- Nr24- Rachocin od drogi woj. nr 560 do wsi Rachocin; dł. drogi- 1,8 km. (zwirowa),
- Nr25- Borkowo Kościelne od drogi pow. nr 140 do granicy gminy /ul. Mickiewicza /; dł. drogi- 1,3 km. (asfaltowa),
- Nr26- Rydzewo od drogi krajowej nr 10 do wsi Rydzewo; dł. drogi- 2,2 km. (gruntowa),
- Nr27- Studzieniec od granicy gminy z miastem do granicy gminy z Rościszewem; dł. drogi- 1,0 km. (zwirowa),
- Nr28- Studzieniec od granicy gminy z miastem do drogi gminnej nr 24; dł. drogi- 1,5 km. (zwirowa),
- Nr29- Rachocin od drogi woj. nr 560 do granicy gminy; dł. drogi- 1,4 km. (zwirowa),

Urząd Miejski w Płocku
Oddział w Delegaturze - Placówka Zamiejscowej

ul. Kolejalne 15, 09-402 Płock

z oryginału
31 MAJ 2006

Maria Ziemińska

Nr30- Sutocin Towarzystwo od drogi pow. nr 122 do drogi krajowej nr 10; dł. drogi- 1,7 km. (0,85 km. żwirowa, 0,85 km. Gruntowa),

Nr31- Sutocin Teodory od drogi pow. nr 123 do drogi pow. nr 122; dł. drogi- 2,1 km. (gruntowa),

Nr32- Sudragi od drogi pow. nr 122; dł. drogi- 2,4 km.. (żwirowa),

Nr33- Sudragi od drogi gminnej nr 32 do drogi gminnej nr 20; dł. drogi- 1,7 km. (żwirowa),

Nr34- Osówka od drogi gminnej nr 22 do granicy gminy; dł. drogi- 2,0 km. (gruntowa),

Nr35- Zochowo od drogi pow. nr 121 do drogi gminnej nr 20; dł. drogi- 1,9 km. (gruntowa),

Nr36- Warzyn Skóry od drogi pow. nr 151 do drogi pow. nr 140; dł. drogi- 3,0 km. (gruntowa),

Nr37- Golezsyn od drogi wojewódzkiej 560 do drogi pow. nr 151; dł. drogi- 0,7 km. (asfaltowa),

Nr38- Gorzewo od drogi woj. nr 560 do drogi gminnej nr 19; dł. drogi- 3,83 km. (2,24 km. asfaltowa, 1,59 km. gruntowa);

Nr39- Dabrówka od drogi gminnej nr 4 do drogi pow. 134; dł. drogi- 1,96 km. (gruntowa),

Nr40- Borkowo Wielkie od drogi pow. 140 do Stacji Uzdatniania Wody; dł. drogi- 0,49 km. (gruntowa),

Nr41- Osówka od drogi gminnej nr 22 Osówka do granicy gminy /Maluszyn/; dł. drogi- 0,83 km. (gruntowa),

Nr42- Susk od drogi woj. nr 560 do rowu melioracyjnego stanowiącego granicę wsi Susk i Grodkowo W16ki; dł. drogi- 0,99 km. (gruntowa),

Nr43- Dębowo od drogi woj. nr 560 do drogi pow. nr 152; dł. drogi 2,0 km. (gruntowa).

URZĄD GMINY

09-214 Mochowo
pow. sierpecki
woj. mazowieckie

Mochowo, dnia 11.06.2005r.

RGK 7040/05

STAROSTWO POWIATOWE
W SIERPCU

Starostwo Powiatowe w Sierpcu
Wydział Komunikacji

Data wpływu 15.CZE.2005.....

.....
L.dz

W odpowiedzi na pismo Nr K.5420/06/2005 Urząd Gminy w Mochowie w załączeniu przesyła informacje o ilości dróg gminnych będących własnością samorządu Gminy Mochowo:

Lp.	Nazwa drogi	Nr drogi	dł. Drogi w km
1.	(Koziołek) - granica gminy Gozdy	1	1,8
2.	Gozdy – granica gminy Pawłowo	2	1,6
3.	(Kukowo) – granica gminy Adamowo Granica gminy Sudragi	3	6,0
4.	Rokicie – Florencja	4	2,2
5.	Kapuśniki - Śniechy	5	2,0
6.	Rokicie – Osiek	6	2,0
7.	Osiek - Malanówko	7	2,6
8.	Malanówko - Ligówko	8	2,4
9.	Śniechy – Kokoszczyń - Choczeń	9	3,3
10.	Malanowo Nowe- Grabówiec - Choczeń	10	3,0
11.	Zglenice Duże – granica gminy – (Kuniewo)	11	1,5
12.	Mysłakówko – Malanowo Stare	12	3,6
13.	Koziróg Rzeczny – granica gminy – Malanowo Stare	13	2,4
14.	Sulkowo Rieczne - Jakubowo	14	3,5
15.	Jakubowo – Żurawin - Mochowo	15	4,5
16.	Krętkowo-Jakubowo Myszki	16	3,2
17.	Mochowo – Żabiki- Myszki	17	3,8
18.	Sulkowo Rieczne-Sulkowo Bariany – Dobrzyńskie Małe	18	3,5
19.	Dobrzyńskie Małe-Dobrzyńskie Duże – Osówka –granica gminy Głuchowo	19	3,3
20.	Obręb-Bożewo	20	3,2

MAZOWIECKI URZĄD WOJEWÓDZKI **Za zgodność**
w Warszawie
Wydział Rozwoju Regionalnego **z oryginałem**
oddział w Delegaturze - Płocka Zamiejskiej
w Płocku
ul. Kolejowa 15, 09-402 Płock

31 MAJ 2006

STARSZY INSPEKTOR

Maria Ziemińska

✓ ZAŁ. 8/6

21	Bożewo-Łukoszyno Biki – Bendorzyn granica gminy Głuchowo	21	6,4
22.	(Zdziebórz) granica gminy Grodnia - Bożewo	22	3,5
23.	(Noskowice) granica gminy Łukoszyn	23	0,5
24.	(Kuniewo) granica gminy Romatowo, granica gminy (Smorzewo)	24	0,7

Jednocześnie informujemy, iż Urząd Gminy nie posiada zatwierdzonych projektów stałych organizacji ruchów dla dróg gminnych.

WÓJT GMINY

mgr inż. Jgdwiga Przedpełska

MAZOWIECKI URZĄD WOJEWÓDZKI
w Warszawie
Wydział Rozwoju Regionalnego
Oddział w Delegaturze - Placówce Zamiejscowej
w Płocku
ul. Kolegialna 15, 09-402 Płock

**Za-zgodność
z oryginałem**

3 1 MAJ 2006

STARSZY INSPEKTOR

Marja Ziemińska

RI 5541/17/2005

Starostwo Powiatowe w Sierpcu
Wydział Komunikacji
ul. Świętokrzyska 2a; 09-200 Sierpc

W odpowiedzi na pismo z dnia 5 maja 2005 r Znak K.5420-06/2005,
informuję:

Na terenie gminy Szczutowo łączna długość dróg gminnych wynosi 41,9 km
z czego:

- 2,2 km o nawierzchni bitumicznej,
- 6,0 km o nawierzchni wzmocnionej żwirem.
- 33,7 km z nawierzchnią z gruntu rodzimego.

W załączeniu zestawienie zbiorcze dróg gminnych.

Wyżej wymienione drogi nie posiadają uregulowanego stanu prawnego.

Projekt organizacji ruchu (zatwierdzony w 1997 roku) posiada jedynie droga
gminna nr 9 Karlewo – Słupia na odcinku 2,2 km (o nawierzchni bitumicznej).

Załącznik - Drogi Gminne – zestawienie zbiorcze wg stanu na dzień 31 grudnia 2004r.

[Signature]
inż. J. Ziemięcka

DROGI GMINNE - załącznik do informacji o drogach gminnych
gmina Szczutowo; powiat sierpecki

Stan na dzień 31 grudnia 2004 roku.

Nr drogi	Przebieg Drogi	Klasa Drogi	Długość i powierzchnia drogi			suma długości i powierzchnia dróg wg. rodzaju nawierzchni							
			długość	szerokość	powierzchnia	twarda bitumiczna		ogółem		w tym: wzmocniona żwirem, żużlem, itp.	naturalna (z gruntu rodzimego)		
						długość	powie ryczna	km	tys m2			km	tys m2
1.	Grądy Nowe - Podlesie	L	3.0	7.0	21.0	--	--	3.0	21.0	2.00	14.0	1.0	7.0
2.	Grądy Nowe-G.Stare-droga gminna Nr 1	L	2.8	5.0	10.4	--	--	2.8	10.4	--	--	2.8	10.4
3.	Podlesie - Blinno	L	2.5	5.0	12.5	--	--	2.5	12.5	0.35	1.75	2.15	10.75
4.	dr. powiat. - Podlesie Parcele - Agnieszkowo dr. powiat.	L	1.1	8.0	8.8	--	--	1.1	8.8	--	--	1.1	8.8
5.	Łazy - Łazy Chlewiki	L	1.0	4.0	4.0	--	--	1.0	4.0	--	--	1.0	4.0
6.	Szczutowo-Grabal	L	1.2	4.0	4.8	--	--	1.2	4.8	--	--	1.2	4.8
7.	Cisse - Grabal	L	2.5	7.0	17.5	--	--	2.5	17.5	0.95	6.65	1.55	10.85
8.	Cisse - Podcisse	L	4.0	4.0	16.0	--	--	4.0	16.0	0.20	0.8	3.8	15.2
9.	Karlewo- Shupia	L	2.2	3.5	7.7	2.2	7.7	--	--	--	--	--	--
			0.3	8.0	2.4	--	--	0.3	2.4	0.30	2.4	--	--
10.	Shupia -Dziki Bór	L	2.5	4.0	10.0	--	--	2.5	10.0	--	--	2.5	10.0
11.	Karlewo - Wola Stara	L	2.7	3.0	8.1	--	--	2.7	8.1	--	--	2.7	8.1
12.	Dziki Bór - Wola Stara	L	2.5	3.0	7.5	--	--	--	--	--	--	--	--
13.	Borek - Gugoty - Białasy	L	2.8	5.0	14.0	--	--	2.8	14.0	--	--	02.08.05	14.0
14.	Dąbkowa Parowa - Blizno	L	3.5	4.0	14.0	--	--	3.5	14.0	--	--	3.5	14.0
15.	Gójsk - ul. Słoneczna	L	2.5	3.0	7.5	--	--	0.6	4.8	0.60	4.8	--	--
			0.6	8.0	4.8	--	--	0.6	4.8	0.60	4.8	--	--
16.	Modrzewie - Maluszyn	L	0.2	3.0	0.6	--	--	0.2	0.6	--	--	0.2	0.6
			1.6	3.0	4.8	--	--	1.6	4.8	--	--	1.6	4.8
17.	dr. powiat - Całownia dr. krajowa	L	0.4	5.0	2.0	--	--	0.4	2.0	0.40	2.0	--	--
			2.0	3.0	6.0	--	--	2.0	6.0	--	--	2.0	6.0
RAZEM:			41.9	xxx	184.4	2.2	7.7	39.7	176.7	6.00	36.0	33.7	140.7

sporządził

z Up. Wpółta
 Inspektor ds. gospodarki
 komunalnej i przestrzennej
 mgr Dariusz Lazarowski

URZĄD GMINY
 09-227 Szczutowo
 ul. Lipowa 5a
 woj. mazowieckie

MAZOWIECKI URZĄD WOJEWÓDZKI
 w Warszawie
 Wydział Rozwoju Regionalnego
 ul. Bielagatarka - Placówka Zamiejscowej
 w Plocku
 Księgarnia 15, 09-402 Plock

Za zgodność z oryginałem

31 MAJ 2006
 STARSZY INSPEKTOR

Maria Zienkiewicz

143-01/2005
 143-02/2005
 143-03/2005
 143-04/2005
 143-05/2005
 143-06/2005

numer projektu	Nr drogi lub nowa ulica Kilometraż	Jednostka składowa projektu organizacji uchwały	Charakter organizacji uchwały	Data zatwierdzenia projektu	Termin w którym powinno zostać zatwierdzone organizację uchwały	Przewidywany termin rozpoczęcia robót lub zmiany istniejącej organizacji uchwały	Przewidywany termin przywrócenia poprzedniej org. uchwały	Uwagi:
143-01/2005	Ul. Karłowicza Wielkiego w Sierpcu droga gminna	Usługi projektowe i nadzory budowlane w zakresie bud. dróg Julian Kwiatkowski Sierpc Kilińskiego 12	Czasowa	11.03.2005r.	—	—	—	—
143-02/2005	Droga powiatowa nr 23 Pleski - białe od 6+300 do 6+441 od 7+000 do 7+200	Kierownik Zespołu drog Powiatowych w Sierpcu Piotr Ruchala	Czasowa	30.03.2005r.	30.03.2005r. 30.05.2005r.	30.03.2005r.	15.06.2005r.	—
143-03/2005	Ul. Wermerykula w Sierpcu droga gminna	Usługi projektowe i nadzory budowlane w zakresie bud. dróg Julian Kwiatkowski Sierpc Kilińskiego 12	Czasowa	11.04.2005r.	18.06.2005r. 31.05.2005r.	18.06.2005r.	18.06.2005r.	—
143-04/2005	Ul. K. Putasiewicza droga gminna	Usługi projektowe i nadzory budowlane w zakresie bud. dróg Julian Kwiatkowski Sierpc Kilińskiego 12	Czasowa	21.04.2005r.	28.06.2005r. 31.05.2005r.	28.06.2005r.	28.06.2005r.	—
143-05/2005	Ul. Maszyn Ludowa droga gminna	Remigiusz Pituch 08-200 Sierpc	Czasowa	26.04.2005r.	06.05.2005r. 31.05.2005r.	04.05.2005r.	12.05.2005r.	—
143-06/2005	Ul. Kolejowa droga gminna	Judytka Żelazny Ul. Jachowicza 25/17 08-402 Pleski	Stala	27.04.2005r.	31.03.2007r.	—	—	Przebudowany w części z wyłączeniem składowiska, ul. 228

31 MAJ 2006

Maria Kamińska

V.5443-07/2005	W. Namysłowa droga gminna	Usługi projektowe i nadzory budowlane w zalicz. bud. drogowego Julian Kuczkowski Siepe Kilińskięgo 12	Czasowa	10.05.2005r.	12.05.2005r. 15.06.2005r.	12.05.2005r.	12.05.2005r.	
V.5443-08/2005	W. Podereckiego droga gminna	Usługi projektowe i nadzory budowlane w zalicz. bud. drogowego Julian Kuczkowski Siepe Kilińskięgo 12	Czasowa	19.05.2005r.	25.05.2005r. 31.07.2005r.	25.05.2005r.	15.06.2005r.	
V.5443-09/2005	W. Śerliwiec droga gminna	Usługi projektowe i nadzory budowlane w zalicz. bud. drogowego Julian Kuczkowski Siepe Kilińskięgo 12	Czasowa	20.05.2005r.	01.07.2005r. 31.10.2005r.	20.05.2005r.	31.08.2005r.	
V.5443-10/2005	W. Karst. 3-go Maja droga powiatowa	Usługi projektowe i nadzory budowlane w zalicz. bud. drogowego Julian Kuczkowski Siepe Kilińskięgo 12	Czasowa	20.05.2005r.	01.06.2005r. 31.07.2005r.	01.06.2005r.	30.06.2005r.	W sprawie prowadzenia robót w Zakopie 4. rocznie sym. 50, przed. 100% dla przyszła.
V.5443-11/2005	W. Jana Pawła II droga gminna	Usługi projektowe i nadzory budowlane w zalicz. bud. drogowego Julian Kuczkowski Siepe Kilińskięgo 12	Czasowa	20.05.2005r.	01.09.2005r. 31.10.2005r.		30.09.2005r.	
K.5443-12/2005	W. Świątyni Cmentarnej droga gminna	Usługi projektowe i nadzory budowlane w zalicz. bud. drogowego Julian Kuczkowski Siepe Kilińskięgo 12	Czasowa	25.05.2005r.	30.06.2005r. 31.08.2005r.		30.07.2005r.	
V.5443-13/2005	drogi powiatowe wzdłuż drogi	Kierownik Józef Piotr Białucha Drogi Powiatowe w Siepcach Dwor. Świątyni	Czasowa	30.05.2005r.	30.05.2005r. 31.12.2005r.	30.05.2005r.	15.11.2005r.	
V.5443-14/2005	W. Mielnicza droga gminna	Usługi projektowe i nadzory budowlane w zalicz. bud. drogowego Julian Kuczkowski Siepe Kilińskięgo 12	Czasowa	08.06.2005r.	15.06.2005r. 15.08.2005r.		15.07.2005r.	
V.5443-15/2005	Drogi powiatowe Nr. 152 Galeszyn - Deszczyń	Marek Brodziński 09-200 Siepe	Czasowa	08.06.2005r.	10.06.2005r. 15.07.2005r.		11.06.2005r.	
V.5443-16/2005	W. Wiosny Ludów droga gminna	Usługi projektowe i nadzory budowlane w zalicz. bud. drogowego Julian Kuczkowski Siepe Kilińskięgo 12	Stala	10.06.2005r.	06.06.2005r. 31.07.2005r.	11.06.2005r.	07.06.2005r.	
V.5443-17/2005	W. Kłocza Wodna droga gminna	Usługi projektowe i nadzory budowlane w zalicz. bud. drogowego Julian Kuczkowski Siepe Kilińskięgo 12	Czasowa	20.06.2005r.	15.06.2005r. 15.08.2005r.		15.07.2005r.	
K.5443-18/2005	W. Młodych Jaskół droga gminna	Usługi projektowe i nadzory budowlane w zalicz. bud. drogowego Julian Kuczkowski Siepe Kilińskięgo 12	Czasowa	16.06.2005r.	20.06.2005r. 15.07.2005r.		20.06.2005r.	
V.5443-19/2005	W. Staszica droga gminna 0+200 0+350	Usługi projektowe i nadzory budowlane w zalicz. bud. drogowego Julian Kuczkowski Siepe Kilińskięgo 12	Czasowa	11.06.2005r.	15.06.2005r. 30.09.2005r.		15.08.2005r.	

WZKŁAD...
 Wzrosty...
 31 MAJ 2006
 STARSZY...
 Maria...

K.5443-20/2005	Ul. Ławiszycy Czarnego droga gminna	Piotr Górniali Ligowo 22 08-228 Ligowo	Czasowa	07.07.2005r.	26.07.2005r. 31.08.2005r.	—	26.07.2005r.	—
K.5443-21/2005	Ul. Wł. Jagiełły droga gminna	Usługi projektowe i nadzory budowlane w zadr. bud. drogowej Julian Kwiatkowski Szepce Kilińskiego 12	Czasowa	21.07.2005r.	08.08.2005r. 31.08.2005r.	—	08.08.2005r.	—
K.5443-22/2005	Ul. Namutawicza droga gminna	Usługi projektowe i nadzory budowlane w zadr. bud. drogowej Julian Kwiatkowski Szepce Kilińskiego 12	Czasowa	21.07.2005r.	26.07.2005r. 15.09.2005r.	—	31.07.2005r.	—
K.5443-23/2005	Ul. Jagiełły droga gminna	Usługi projektowe i nadzory budowlane w zadr. bud. drogowej Julian Kwiatkowski Szepce Kilińskiego 12	Czasowa	27.07.2005r.	05.08.2005r. 30.09.2005r.	—	30.08.2005r.	—
K.5443-24/2005	Ul. Stugosze droga gminna	Piotr Górniali Ligowo 22 08-228 Ligowo	Stata	05.08.2005r.	01.10.2005r. 31.10.2005r.	03.10.2005r.	—	Sprowadzon 11.10.2005
K.5443-25/2005	Ul. Jana III Sobieskiego droga gminna	Piotr Górniali Ligowo 22 08-228 Ligowo	Stata	05.08.2005r.	01.10.2005r. 31.10.2005r.	03.10.2005r.	—	Sprowadzono 11.10.2005
K.5443-26/2005	Ul. Ławiszycy Czarnego droga gminna	Piotr Górniali Ligowo 22 08-228 Ligowo	Stata	05.08.2005r.	01.10.2005r. 31.10.2005r.	03.10.2005r.	—	Sprowadzon 11.10.2005
K.5443-27/2005	Ul. Ks. Witolda droga gminna	Piotr Górniali Ligowo 22 08-228 Ligowo	Stata	05.08.2005r.	01.10.2005r. 31.10.2005r.	03.10.2005r.	—	Sprowadzono 11.10.2005
K.5443-28/2005	Ul. Ks. Witolda Witolda droga gminna	Usługi projektowe i nadzory budowlane w zadr. bud. drogowej Julian Kwiatkowski Szepce Kilińskiego 12	Czasowa	12.08.2005r.	30.08.2005r. 30.08.2005r.	—	30.08.2005r.	—
K.5443-29/2005	Ul. K. Putackiego droga gminna	Usługi projektowe i nadzory budowlane w zadr. bud. drogowej Julian Kwiatkowski Szepce Kilińskiego 12	Czasowa	28.08.2005r.	26.09.2005r. 30.09.2005r.	—	26.09.2005r.	—
K.5443-30/2005	Ul. Ławiszycy Czarnego droga gminna	Usługi projektowe i nadzory budowlane w zadr. bud. drogowej Julian Kwiatkowski Szepce Kilińskiego 12	Czasowa	29.08.2005r.	29.08.2005r. 30.09.2005r.	—	29.08.2005r.	—
K.5443-31/2005	Ul. Polna droga gminna	Usługi projektowe i nadzory budowlane w zadr. bud. drogowej Julian Kwiatkowski Szepce Kilińskiego 12	Czasowa	31.08.2005r.	05.09.2005r. 30.09.2005r.	—	08.09.2005r.	—
K.5443-32/2005	Ul. Ławiszycy Czarnego droga gminna	Usługi projektowe i nadzory budowlane w zadr. bud. drogowej Julian Kwiatkowski Szepce Kilińskiego 12	Czasowa	31.08.2005r.	05.09.2005r. 30.09.2005r.	—	08.09.2005r.	—
K.5443-33/2005	Ul. Ks. Witolda droga gminna	Usługi projektowe i nadzory budowlane w zadr. bud. drogowej Julian Kwiatkowski Szepce Kilińskiego 12	Czasowa	31.08.2005r.	05.09.2005r. 30.09.2005r.	—	08.09.2005r.	—

443-34/2005	Ul. Jagiellońska droga gminna	Usługi projektowe i nadzory budowlane w zakresie bud. drog. Julian Kwiatkowski Sierpc Kilińskiego 18	Czasowa	14.09.2005r. 30.11.2005r. →	15.09.2005r.	—	30.10.2005r.	—
443-35/2005	Skraj. ul. Białostocka i Armii Ludowej	Usługi projektowe i nadzory budowlane w zakresie bud. drog. Julian Kwiatkowski Sierpc Kilińskiego 18	Stala	15.09.2005r. 30.11.2005r. →	31.10.2005r.	31.10.2005r.	—	Sprowadzono 01.11.2005r.
443-36/2005	Ul. Reymonta droga gminna	Usługi projektowe i nadzory budowlane w zakresie bud. drog. Julian Kwiatkowski Sierpc Kilińskiego 18	Czasowa	22.09.2005r. 31.10.2005r. →	26.09.2005r.	—	26.09.2005r.	—
443-37/2005	Ul. Czerwoteków droga gminna	Usługi projektowe i nadzory budowlane w zakresie bud. drog. Julian Kwiatkowski Sierpc Kilińskiego 18	Czasowa	22.09.2005r. 31.10.2005r. →	26.09.2005r.	—	26.09.2005r.	—
443-38/2005	Ul. Batorego droga gminna	Remigiusz Mikulski 08-200 Sierpc	Czasowa	26.09.2005r. 31.10.2005r. →	27.09.2005r.	—	28.09.2005r.	—
443-39/2005	Ul. K. Putoskiego droga gminna	Remigiusz Mikulski 08-200 Sierpc	Czasowa	26.09.2005r. 31.10.2005r. →	26.09.2005r.	—	26.09.2005r.	—
443-40/2005	Ul. Koszteleńska droga gminna	Remigiusz Mikulski 08-200 Sierpc	Czasowa	26.09.2005r. 31.10.2005r. →	26.09.2005r.	—	26.09.2005r.	—
5443-41/2005	Ul. Namiotalska droga gminna	Remigiusz Mikulski 08-200 Sierpc	Czasowa	26.09.2005r. 31.10.2005r. →	28.09.2005r.	—	28.09.2005r.	—
5443-42/2005	Ul. Sobieskiego droga gminna	Usługi projektowe i nadzory budowlane w zakresie bud. drog. Julian Kwiatkowski Sierpc Kilińskiego 18	Czasowa	29.06.2005r. 15.11.2005r. →	30.09.2005r.	—	30.10.2005r.	—
5443-43/2005	Ul. Sobieskiego droga gminna	Usługi projektowe i nadzory budowlane w zakresie bud. drog. Julian Kwiatkowski Sierpc Kilińskiego 18	Czasowa	29.06.2005r. 15.11.2005r. →	30.09.2005r.	—	30.10.2005r.	—
443-44/2005	Ul. Ławicy Czarnego droga gminna	Usługi projektowe i nadzory budowlane w zakresie bud. drog. Julian Kwiatkowski Sierpc Kilińskiego 18	Czasowa	19.10.2005r. 30.11.2005r. →	19.10.2005r.	—	19.10.2005r.	—
5443-45/05	Ul. Ławicy Czarnego droga gminna	Remigiusz Mikulski 08-200 Sierpc	Czasowa	24.10.2005r. 30.11.2005r. →	24.10.2005r.	—	07.11.2005r.	—
5443-46/05	Dr. powiatowa 134 Lipowo - Mochowo km. 3+700	Usługi projektowe i nadzory budowlane w zakresie bud. drog. Julian Kwiatkowski Sierpc Kilińskiego 18.	Czasowa	27.10.2005r.	08.11.2005r. 31.10.2005r.	—	31.10.2005r.	—
5443-47/05	Dr. powiatowa nr 144 Gajów - Szczytowo km. 5+653	Andrzej Oszał 08-200 Sierpc	Czasowa	27.10.2005r.	08.11.2005r. 31.10.2005r.	—	30.11.2005r.	—

uzgodnienie
31 MAJ 2006

48/05	Algowo - Mochowo kth. 2+340	Ligowo 2 08-228 Ligowo	Czasowa	27.10.2005r.	01.11.2005r. 31.10.2005r.	---	31.10.2005r.	---
K.5443-49/05	Dr. powiatowa 133 Piastów - Gózdowo km. 0+400	Piotr Górniali Ligowo 23 08-228 Ligowo	Czasowa	27.10.2005r.	02.11.2005r. 31.10.2005r.	---	31.10.2005r.	---
K.5443-50/05	Dr. powiatowa 156 Lelice - Stupia	Piotr Górniali Ligowo 23 08-228 Ligowo	Czasowa	04.11.2005r.	05.11.2005r. 31.10.2005r.	---	30.11.2005r.	---
K.5443-51/05	Dr. powiatowa 125 Ligowo - Stepe Od 7+030 do 7+630	Matygonata Stawiska	Czasowa	04.11.2005r.	05.11.2005r. 31.10.2005r.	---	31.10.2005r.	---
K.5443-52/05	Dr. powiatowa 107 Borowo - Subocin od 0+000 do 0+695	Matygonata Stawiska	Czasowa	04.11.2005r.	05.11.2005r. 31.10.2005r.	---	01.11.2005r.	---
K.5443-53/05	Drugi gminny w Mochowie Eniechy - Kotoszycyn	F. Rybicki Plac Andersa 4/3	Stata	07.11.2005r.	31.06.2006r. 31.07.2006r.	---	---	---
K.5443-54/05	Dr. powiatowa 114 Secutawa - Gójski	Robert Kocymielu Asse 151 08-227 Secutawa	Czasowa	08.11.2005r.	09.11.2005r. 31.10.2005r.	---	31.10.2005r.	---
K.5443-55/05	Ul. Natłoczeń droga gminna	Remigiusz Mikuda 08-200 Siempe	Czasowa	10.11.2005r.	14.11.2005r.	---	09.11.2005r.	---
K.5443-56/05	Ul. Sowiary Czompa droga gminna	Remigiusz Mikuda 08-200 Siempe	Czasowa	---	---	---	---	---
5443-58/05	Dr. powiatowa 1585 Bordac - Proszacze Od 1+165 do 1+330	Matygonata Kolezynsko 08-213 Bordac Ul. Strazacka 3	Czasowa	---	---	---	---	---
5443-59/05	Droga pow. 133 Piastów - Gózdowo 8+220 do 8+340 8+340 do 8+430	Hermi Caschorowu Kundsko 25 08-213 Gózdowo	Czasowa	10.11.2005r.	10.11.2005r. 31.10.2005r.	---	31.10.2005r.	---
5443-60/05	Droga powiatowa 153 Jesio - Ujeście R. 2+310 do 2+545	Piotr Olszewski Belowo 08-226 Jesio	Czasowa	16.11.2005r.	16.11.2005r. 31.10.2005r.	---	31.10.2005r.	---

31 MAJ 2006

STAROZY

31 MAJ 2006

5443-61/05	Ul. Namutalewa droga gminna	Usługi projekt. i nadzór budowl. w zesp. bud. i inż. Stanisław Kiliński	Czasowa	17.11.2005r.	17.11.2005r.	17.11.2005r.	31.12.2005r.	
5443-62/05	Droga powiatowa 104 Zimbrzyca-Karleso 13+060 do 13+350	Matygonata Stawirska	Czasowa	18.11.2005r.	18.11.2005r. 31.12.2005r.	18.11.2005r.	31.12.2005r.	
5443-63/05	Droga powiatowa 125 Ligowo-Skepe 7+210 do 7+380	Matygonata Stawirska	Czasowa	18.11.2005r.	18.11.2005r. 31.12.2005r.	21.11.2005r.	31.12.2005r.	
5443-64/05	Droga powiatowa 124 Ligowo-Mochowo 2+190 do 2+670	Matygonata Stawirska	Czasowa	18.11.2005r.	18.11.2005r. 31.12.2005r.	25.11.2005r.	31.12.2005r.	
5443-65/05	Droga powiatowa 144 Lewicko-Mieszalin 1+720 do 1+790	Matygonata Stawirska	Czasowa	18.11.2005r.	18.11.2005r. 31.12.2005r.	09.12.2005r.	31.12.2005r.	
5443-66/05	Droga powiatowa 147 Ligowo-Mochowo 3+810 do 3+870 3+870 do 3+900	Matygonata Stawirska	Czasowa	18.11.2005r.	18.11.2005r. 31.12.2005r.	05.12.2005r.	31.12.2005r.	
5443-67/05	Droga powiatowa 122 Aulionie-Orliki Bór 7+120 do 7+310	Matygonata Stawirska	Czasowa	18.11.2005r.	18.11.2005r. 31.12.2005r.	15.12.2005r.	31.12.2005r.	
5443-68/05	Ul. Kochanowskiego droga gminna	Usługi projekt. i nadzór budowl. w zesp. bud. drog. Julian Kłotkowski Sape Kilińskiego 16	Czasowa	25.11.2005r.	29.11.2005r. 31.12.2005r.	29.11.2005r.	01.12.2005r.	
5443-69/05	Dr. powiatowa Nr 105 Szcut.-Blino-Bioty 4+787 do 6+287	Remigiusz Mikułki	Czasowa	25.11.2005r.	25.11.2005r. 31.12.2005r.	25.11.2005r.	01.12.2005r.	
5443-70/05	Ul. Młotobędka droga gminna	Grażyna Acidka	Czasowa	28.11.2005r.	03.12.2005r. 31.12.2005r.	03.12.2005r.	03.12.2005r.	
5443-71/05	Dr. powiatowa 171 Bolesko-Cieślin Km 0+800	Jaworski Jenny	Czasowa	01.12.2005r.	05.12.2005r. 31.12.2005r.	05.12.2005r.	10.12.2005r.	
5443-72/05	Ul. Kasztelarska droga gminna	Stanisław Karoluk Z. Kuncielu	Czasowa	05.12.2005r.	07.12.2005r. 31.12.2005r.	07.12.2005r.	07.12.2005r.	

STARSZY WŁAŚCICIEL
 Le-ogodność
 3 MAJ 2006

43-73/05	Wt. powiatowa 143 Święte - Ligawa 2+100 do 2+600	Piotr Górniale	Crasowa	07.12.2005r.	07.12.2005r. 31.03.2006r.	15.12.2005r.	31.03.2006r.	
543-74/05	Dr. powiatowa 133 Piaski - Górzec km 6+400	Piotr Górniale	Crasowa	07.12.2005r.	07.12.2005r. 31.03.2006r.	09.12.2005r.	31.03.2006r.	
543-75/05	Dr. powiatowa 144 Ligawa - Machowo km 2+600	Piotr Górniale	Crasowa	07.12.2005r.	07.12.2005r. 31.03.2006r.	28.08.2006r.	31.03.2006r.	
543-76/05	Dr. powiatowa 107 Dr. powiatowa 140 Gr. woj. Wresnia-Bonasa Kosów - Lubonie 2+180 do 4+780	Piotr Stawirska Matgomata	Crasowa	07.12.2005r.	07.12.2005r. 31.03.2006r.	08.03.2006r.	31.03.2006r.	
543-77/05	Dr. powiatowa 107 Dr. powiatowa 140 Gr. woj. Wresnia-Bonasa Kosów - Lubonie 2+180 do 3+880	Matgomata Stawirska	Crasowa	07.12.2005r.	07.12.2005r. 31.03.2006r.	12.12.2005r.	31.03.2006r.	
543-78/05	Dr. powiatowa 107 Gr. woj. Wresnia-Bonasa Kosów - Lubonie 3+620 do 5+810	Matgomata Stawirska	Crasowa	07.12.2005r.	07.12.2005r. 31.03.2006r.	28.03.2006r.	31.03.2006r.	
543-79/05	Dr. powiatowa 103 Lubonie - Duki Bbr 5+620 do 5+770	Matgomata Stawirska	Crasowa	08.12.2005r.	08.12.2005r. 31.03.2006r.	12.12.2005r.	31.03.2006r.	
543-80/05	Dr. powiatowa 103 Lubonie - Duki Bbr 3+590 do 4+190	Matgomata Stawirska	Crasowa	08.12.2005r.	08.12.2005r. 31.03.2006r.	03.03.2006r.	31.03.2006r.	
543-81/05	Dr. powiatowa 105 Seculica - Blieno- Biaty - Trocha	Księgi projektowe i następnym budowane w zalicz. bud. drog. Julian Kucharski Święte Wilińskiego 1B	Crasowa	09.12.2005r.	12.12.2005r. 31.12.2005r.	12.12.2005r.	16.12.2005r.	
743-82/05	Ul. Suchoniewskiego droga gminna	Piotr Górniale 08-228 Ligawa	Crasowa	08.12.2005r.	12.12.2005r. 31.12.2005r.	14.12.2005r.	31.12.2005r.	
543-83/05	Ul. Saperska droga gminna	Remigiusz Mikulski 08-300 Święte	Crasowa	09.12.2005r.	12.12.2005r. 31.12.2005r.	12.12.2005r.	12.12.2005r.	
443-84/05	Ul. Jana Pawła II droga gminna	Księgi projektowe i następnym budowane w zalicz. bud. drog. Julian Kucharski Święte Wilińskiego 1B	Crasowa	15.12.2005r.	19.12.2005r. 15.01.2006r.	20.12.2005r.	31.12.2005r.	
43-85/05	Dr. powiatowa 153 Jukow - Ujeździe D. 0+270 do 0+410	Matgomata Stawirska	Crasowa	21.12.2005r.	22.12.2005r. 31.03.2006r.	20.03.2006r.	31.03.2006r.	

K.5443-86/05	Dr. powiatowa 140 Bolszym - Borowoo - Hgogoo 6+710 do 6+790	Matygonata Stawinska	Crasowa	21.12.2005r.	22.12.2005r. 31.03.2006r.	10.03.2006r.	31.03.2006r.	
K.5443-87/05	Dr. powiatowa 124 Ligoo - Mochoo 1+150 do 1+330 1+330 do 1+430	Matygonata Stawinska	Crasowa	21.12.2005r.	22.12.2005r. 31.03.2006r.	25.03.2006r.	31.03.2006r.	
K.5443-88/05	Dr. powiatowa 107 Wresnia - Borowoo 5+455 do 5+705	Matygonata Stawinska	Crasowa	21.12.2005r.	22.12.2005r. 31.03.2006r.	01.03.2006r.	31.03.2006r.	
K.5443-89/05	Dr. powiatowa 169 Siboo - Mochoo 9+540 do 9+565	Matygonata Stawinska	Crasowa	21.12.2005r.	22.12.2005r. 31.03.2006r.	20.03.2006r.	31.03.2006r.	
K.5443-90/05	Dr. powiatowa 169 Siboo - Mochoo 13+520 do 13+970	Matygonata Stawinska	Crasowa	21.12.2005r.	22.12.2005r. 31.03.2006r.	19.03.2006r.	31.03.2006r.	
K.5443-91/05	Dr. powiatowa 133 Biazoo - Borowoo 7+340 do 7+550	Matygonata Stawinska	Crasowa	21.12.2005r.	22.12.2005r. 31.03.2006r.	25.03.2006r.	31.03.2006r.	
K.5443-92/05	Dr. powiatowa 124 Ligoo - Mochoo 2+190 do 2+670	Matygonata Stawinska	Crasowa	21.12.2005r.	22.12.2005r. 31.03.2006r.	28.03.2006r.	31.03.2006r.	
K.5443-93/05	Dr. powiatowa 124 Ligoo - Mochoo 7+330 do 7+520	Matygonata Stawinska	Crasowa	21.12.2005r.	22.12.2005r. 31.03.2006r.	11.03.2006r.	31.03.2006r.	
K.5443-94/05	Dr. powiatowa 117 Jefoo - Podlesie 10 m. Podlesie	Piotr Gornialu 08-228 Ligoo	Crasowa	21.12.2005r.	22.12.2005r. 31.03.2006r.	18.03.2006r.	31.03.2006r.	
K.5443-95/05	Dr. powiatowa 124 Ligoo - Mochoo 0+300 do 1+900	Piotr Gornialu 08-228 Ligoo	Crasowa	21.12.2005r.	23.12.2005r. 31.03.2006r.	28.03.2006r.	31.03.2006r.	
K.5443-96/05	Dr. powiatowa 125 Ligoo - Szepe 0+300	Piotr Gornialu 08-228 Ligoo	Crasowa	21.12.2005r.	22.12.2005r. 31.03.2006r.	14.03.2006r.	31.03.2006r.	
K.5443-97/05	Dr. powiatowa 107 Wresnia - Borowoo 5+530 do 5+980	Matygonata Stawinska	Crasowa	22.12.2005r.	22.12.2005r. 31.03.2006r.	20.03.2006r.	31.03.2006r.	
K.5443-98/05	Dr. powiatowa 107 Wresnia - Borowoo 0+370 do 0+610	Matygonata Stawinska	Crasowa	22.12.2005r.	22.12.2005r. 31.03.2006r.	19.03.2006r.	31.03.2006r.	
K.5443-99/05	Dr. powiatowa 156 Lelice - Maflic - - Stupia 2+790 do 2+870	Matygonata Stawinska	Crasowa	23.12.2005r.	24.12.2005r. 31.03.2006r.	18.03.2006r.	31.03.2006r.	
K.5443-100/05	Dr. powiatowa 124 Ligoo - Mochoo 6+960 do 7+140	Matygonata Stawinska	Crasowa	22.12.2005r.	23.12.2005r. 31.03.2006r.	20.03.2006r.	31.03.2006r.	

STAPKA

31 MAJ 2006

K.5443-101/05	Dr. powiatowa 130 Julie - Kucio 0+840 do 1+090	Matrymonialna Stawiskie	Czasowa	22.12.2005r.	22.12.2005r. 31.03.2006r.	22.03.2006r.	31.03.2006r.	
K.5443-102/05	Dr. powiatowa 173 Bożenka - Kempin 1+730 do 1+770	Matrymonialna Stawiskie	Czasowa	22.12.2005r.	22.12.2005r. 31.03.2006r.	10.03.2006r.	31.03.2006r.	
K.5443-103/05	Dr. powiatowa 133 Tadeusz - Górecki 11+980 do 12+030	Matrymonialna Stawiskie	Czasowa	22.12.2005r.	22.12.2005r. 31.03.2006r.	20.03.2006r.	31.03.2006r.	
K.5443-104/05	Dr. powiatowa 139 Jelena - Grabiec - Zawadzki 3+090 do 3+170	Matrymonialna Stawiskie	Czasowa	22.12.2005r.	22.12.2005r. 31.03.2006r.	15.03.2006r.	31.03.2006r.	
K.5443-105/05	Dr. powiatowa 1583 S. Jędrzejko - Dr. Nr. 560 2+810 do 2+940	Matrymonialna Stawiskie	Czasowa	22.12.2005r.	22.12.2005r. 31.03.2006r.	22.03.2006r.	31.03.2006r.	
K.5443-106/05	Dr. powiatowa 110 Rozbieszko - Lukon 3+590 do 3+820	Matrymonialna Stawiskie	Czasowa	30.12.2005r.	02.01.2006r. 31.03.2006r.	13.03.2006r.	31.03.2006r.	
K.5443-107/05	Dr. powiatowa 147 Jadwiga - Mieszko - Dr. kraj. nr 10 1+730 do 2+030	Matrymonialna Stawiskie	Czasowa	30.12.2005r.	02.01.2006r. 31.03.2006r.	20.03.2006r.	31.03.2006r.	
K.5443-108/05	Dr. powiatowa 153 Jelena - Krzyżan Ruz 0+580 do 1+230	Matrymonialna Stawiskie	Czasowa	30.12.2005r.	02.01.2006r. 31.03.2006r.	23.03.2006r.	31.03.2006r.	
K.5443-109/05	Dr. powiatowa 136 Rozbieszko - Zaboro - Zyumanie 2+730 do 4+070	Matrymonialna Stawiskie	Czasowa	30.12.2005r.	02.01.2006r. 31.03.2006r.	15.03.2006r.	31.03.2006r.	
K.5443-110/05	Dr. powiatowa 147 Jadwiga - Mieszko - Dr. kraj. nr 10 1+110 do 3+010	Matrymonialna Stawiskie	Czasowa	30.12.2005r.	02.01.2006r. 31.03.2006r.	11.03.2006r.	31.03.2006r.	
K.5443-111/05	Dr. powiatowa 133 Tadeusz - Górecki 11+330 do 11+570	Matrymonialna Stawiskie	Czasowa	30.12.2005r.	02.01.2006r. 31.03.2006r.	23.03.2006r.	31.03.2006r.	
K.5443-112/05	Druga gminna Machado - Polowiec - Cejli 0+000 do 1+808	Plotn Szymankowice	Stata	22.12.2005r.	02.01.2006r.	02.01.2006r.		Kontrola: 10.01.2006r.
K.5443-113/05	Druga gminna Machado - Zabłotni 0+172 do 2+734	Plotn Szymankowice	Stata	22.12.2005r.	02.01.2006r.	02.01.2006r.		Kontrola: 10.01.2006r.

**PROJEKT
ZAGOSPODAROWANIA PRZEBUDOWY ODCINKA
ul. KOLEJOWEJ Z BUDOWĄ ŚCIEŻKI ROWEROWEJ
w SIERPCU od ul. STEFANII SEMPOŁOWSKIEJ do
SKRZYŻOWANIA z ul. PŁOCKĄ NA DZIAŁKACH
o NR EWID. 2102, 3/3, 2143/1, 2187/4, 2144/1, 2145/1, 2146/1,
2147/3, 2147/5, 2148/1, 2149/1, 2150/1, 2151/1, 2152/1,
2153/1, 2154/1, 2155/1, 2172/3, 2172/5**

Rodzaj opracowania : **ORGANIZACJA RUCHU**

Tytuł opracowania: **PROJEKT STAŁEJ ORGANIZACJI RUCHU
UL.KOLEJOWEJ O DŁUG. 782 m**

Branża : **DROGOWA**

Inwestor: **URZĄD MIEJSKI SIERPC ul. PIASTOWSKA 11a**

Zawartość opracowania:

- 1. OPIS TECHNICZNY**
- 2. ORIENTACJA skala 1 : 10 000** Rys.nr 1
- 3. PLAN SYTUACYJNY OZNAKOWANIA STAŁEJ ORGANIZACJI RUCHU SKALA 1 : 500** Rys.nr 2
- 4. PLAN SYTUACYJNY OZNAKOWANIA STAŁEJ ORGANIZACJI RUCHU DLA BUDOWY SKRZYŻOWANIA z ul. PŁOCKĄ ZATWIERDZONY PRZEZ URZĄD MARSZAŁKOWSKI WOJ.MAZOWIECKIEGO dnia 16.01.2004 r** Rys.nr 3

PROJEKTANT:
LUDWIK ŻELAZNY- nr upraw.643/66
zam. Płock, Al.Jachowicza 25/7
tel. 268 -85-17

Płock, Luty 2005

STAROSTWO POWIATOWE
w SIERPCU
ul. Świętokrzyska 2a
09-200 Sierpc
tel. 275-46-48

STAROSTA
Paweł Mariusz Ambor

Zatwierdzam z wyłączeniem

278 a 328m z uwagi na zagrożenie

nieistniejących

31. MAJ 2006

Województwo Mazowieckie

Wydział Rozwoju Regionalnego

Urząd w Delegaturze - Płocławce Zamiejscowy

w Płocku

ul. Kolegialna 15, 09-402 Płock

Zastępca Starosty

INSPEKTOR

Województwo Mazowieckie

Wydział Komunikacji

OPIS TECHNICZNY

projektu na opracowanie stałej organizacji ruchu do projektu na przebudowę odc. ulicy Kolejowej z budową ścieżki rowerowej w Sierpcu odc. ulicy Stefanii Sempołowskiej do skrzyżowania z ulicą Płocką o długości 782 m .

I. Podstawa opracowania

1. Projekt zagospodarowania przebudowy odc. ulicy Kolejowej na wtórniku mapy sytuacyjno-wysokościowej w skali 1 : 500
2. Uzgodnienie przez Zakład Linii Kolejowych w Toruniu z dnia 24.02.2005 projektu przebudowy skrzyżowania linii kolejowej nr 33 Kutno-Brodnica z ulicą Kolejową w Sierpcu .
5. Rozporządzenie Ministra Transportu i Gospodarki Morskiej z dnia 10.10.2000 r w sprawie szczegółowych warunków zarządzania ruchem na drogach Dz.U.Nr 10 z dnia 26.10.2000r.
6. Rozporządzenie Ministra Infrastruktury z dnia 03.07.2003 r w sprawie szczegółowych warunków technicznych dla znaków i sygnałów drogowych oraz urządzeń bezpieczeństwa ruchu drogowego i warunków ich umieszczenia na drogach Dz.U.Nr 220 z dnia 23.12.2003 r
7. Uzgodnienia z zainteresowanymi instytucjami.
4. Projekt stałej organizacji ruchu opracowanej w grudniu 2003 r dla budowy skrzyżowania ulicy Kolejowej z ulicą Płocką w Sierpcu droga wojewódzka Nr 560 Rypin – Sierpc – Bielsk km 54 + 458 zatwierdzone przez Urząd Marszałkowski w Warszawie.

II. Stan istniejącego oznakowania obejmuje tylko dojazdy o nawierzchni żwirowo – żuźlowej częściowo utwardzonej brukiem z kamienia polnego w obrębie skrzyżowania z linią kolejową jednotorową Nr 33 Kutno – Brodnica. Pozostały odcinek ulicy to nawierzchnia nie utwardzona żwirowo – żuźłowa aż do skrzyżowania z ulicą Płocką z jednym znakiem A-7” Ústap pierwszeństwa” Stan istniejących wszystkich znaków drogowych i ich tablic jest bardzo zły i wymagający pilnie wymiany według opracowanych projektów stałej organizacji ruchu dla obu tematów.

III Rozwiązania projektowe

Projekt stałej organizacji ruchu obejmuje opracowanie znaków pionowych i poziomych wg następujących warunków technicznych.

1. Ulica Kolejowa klasy „L” (KD-1/2) przeznaczona dla ruchu lekko – średniego.
2. Natężenie ruchu przyjęto dla kategorii KR-3 w granicach 100 Mpa.
3. Obciążenie ruchem kołowym o ciężarze całkowitym nie większym niż 8 ton.

MAZOWIECKI URZĄD WOJEWÓDZKI
w Warszawie
Wydział Rozwoju Regionalnego
Oddział w Delegaturze - Placówce Zamiejscowej
w Płocku
ul. Kolegialna 15, 09-402 Płock

Za zgodność
z oryginałem STARSZY INSPEKTOR
31 MAJ 2006
Maria Ziemiecka

4. Dla odc. od ul. Stefanii Sempołowskiej do przejazdu kolejowego
 - Korona drogi szer. 10 m dla przekroju szlakowego o długości 50 m w tym jezdni szer. 6,0 – ścieżka rowerowa 2,0m i pobocze obustronnie po 1,0 m szer.
5. Dla odc. od przejazdu kolejowego do skrzyżowania z ulicą Płocką o długości około 670 m o przekroju pół-ulicznym w tym ścieżka rowerowa
 - Szerokość elementów drogowych jak niżej.
6. Szerokość jezdni 6,0 m ścieżki rowerowej 2,0 m oddzielone od siebie białym pasem o szerokości 24 cm. Spadki poprzeczne nawierzchni jednostronnej 2 % na łukach poziomych do 3 %
7. Szerokość pobocza 1,0 m spadki poprzeczne 6 %
8. Od strony liniowego nasypu kolejowego szerokość pasa ochronnego 1,0 m w tym chodnika o szer. 0,50 m.
9. Rowy przydrożne jednostronne o kształcie trapezowym i szerokości dna 0,40 m nachylenie skarp 1 : 1,5 m
10. Konstrukcje nawierzchni z betonu asfaltowego na podbudowie z tłuczni kamiennego dla przekroju pół-ulicznego jak i szlakowego.
11. Na przejeździe kolejowym zaprojektowano prefabrykowaną nawierzchnię z płyt żelbetonowych typu „Miroslaw Ujski” oraz z kostki granitowej 9 – 11 cm na podbudowie z tłuczni kamiennego.
12. Projektowana ścieżka rowerowa z betonu asfaltowego na podbudowie z tłuczni kamiennego o szerokości 2,0 m przeznaczona do wspólnego użytkowania przez pieszych i rowerzystów dla ruchu dwukierunkowego (Dz.U Nr 43 z dnia 14.05.1999 § 46 i 47) . Z powodu małego natężenia ruchu pieszego do 20 osób /h *rowerów 50/h* wg normy 250 rowerów na h oraz szerokość istniejącego pasa ulicznego od 10 do 14,0 m zapewniając jedynie ścieżkę rowerową pobocza i odwodnienie jednostronne rowami przydrożnymi.

IV. Realizacja przebudowy odcinka ulicy Kolejowej o długości 782 m z wykonaniem oznakowania pionowego jak i poziomego dla stałej organizacji ruchu planuje się wykonać w ciągu 2 lat to jest w terminie do 31.03.2007 r

V. Projekt oznakowania stałej organizacji ruchu zaprojektowano w oparciu o szczegółowe warunki techniczne Rozporządzenie Nr 2181 Ministra Infrastruktury z dnia 03.07.2003 r (Dz.U Nr 220 z 2003 r) dla znaków drogowych pionowych w /g zał. nr 1 do rozporządzenia dla znaków drogowych poziomych wg zał. nr 2 do rozporządzenia, lokalizacja i rodzaje oznakowania pokazano na planie sytuacyjnym w skali 1 : 500 Rys.nr 2 obejmująca w szczególności ;

- a) dojazdy do skrzyżowania z linią kolejową jednotorową nr 33 kategorii „D”
Kutno – Brodnica,

MAZOWIECKI URZĄD WOJEWÓDZKI
w Warszawie
Wydział Rozwoju Regionalnego
Oddział w Delegaturze - Piacówce Zamiejskiej
w Płocku
ul. Kolegialna 15, 09-402 Płock

Za zgodność

z oryginałem

31. MAJ 2006

STARSZY INSPEKTOR

Marja Ziemięcka

- b) Stałe ogrodzenie zagrody gospodarczej Nr.ewid. 2145/2 w km 0+300 będące w kolizji z poszerzonym pasem ulicznym na długości około 30 m spowodowało konieczność tymczasowego wstrzymania budowy ścieżki rowerowej jak to pokazano na planie sytuacyjnym w skali 1:500 Rys.Nr 2.. Wnioskuje się o pilne poszerzenie granicy rozgraniczenia pasa ulicznego dla usytuowania projektowanej ścieżki rowerowej o szerokości 2,0 m, pobocza 1,0m z jednostronnym rowem przydrożnym. Poprawi to warunki stanu bezpieczeństwa dla stałej organizacji ruchu na tym krótkim odcinku ulicy.
- c) Zakres projektu oznakowania ulicy Kolejowej opracowano z włączeniem do projektu stałej organizacji ruchu dla budowy skrzyżowania ul. Kolejowej z ul. Płocką km 54 + 458 droga wojewódzka Nr 560 Rypin – Sierpc – Bielsk zatwierdzona przez Urząd Marszałkowski Woj. Mazowieckiego w Warszawie dnia 16.01.2004 r jak to pokazano na planie sytuacyjnym Rys.nr3.

VI. ZAKRES ROBÓT

a) Oznakowanie pionowe

1 – A- 10 „ przejazd kolejowy bez zapór”	szt 2
2 – A – 30 „ inne niebezpieczeństwo”	szt 1
3 – B – 20 „STOP”	„ 3
4 – B – 25 „ zakaz wyprzedzania „	„ 2
5- B – 33 „ ograniczenie prędkości „	„ 3
6 – B – 36 „zakaz zatrzymywania się „	„ 1
7 – B – 42 „koniec zakazów „:	„ 1
8 – C – 13/16 „droga dla pieszych i rowerów”	„ 4
9 – C – 13 a „ koniec drogi dla rowerów”	„ 2
10 – F – 19 „Pasy ruchu dla określonych pojazdów”	„ 2
11 – G – 1 a „ Słupek wskaźnikowy z trzema kreskami”	„ 2
12 – G – 1 b „ „ „ z dwoma „	„ 2
13 – G – 1 c „ „ „ z jedną kreską	„ 2
14 – G – 3 „ Krzyż Św. Andrzeja przed przejazdem jednotorowym	„ 2
15 – T – 31 „ Tablica „Piesi”	„ 1

Razem = 34

	Z przeniesienia	szt 34
16-U-3 c	„Tablica prowadząca ciąгла w prawo dług.6.0 m	szt 1
17-U-3 d	„ „ „ „ w lewo „	„ 1
	<hr/>	
	Razem =	szt 36
18-U-1 d	„ Szupki prowadzące trapezowe o wym. 150 x 8 x 4 cm	szt 30

b) Oznakowanie poziome

1-P-1b	- Linia pojedyncza przerywana krótka 4x2x0,12 m	m2 -14,52
2-P-1 e	„ Linia pojedyncza przerywana prowadząca szeroka 0,24 m 1x1x0.24m	274m x 0,12 m2 m 2 -32,88
3-P-2b	- Linia pojedyncza ciąгла szeroka 0,24 m	m2 -116,16
4-P-4	- Linia podwójna ciąгла 0,12 x 0,12 x0,12 m 216 m x 0,24 m2 =	m2 -251,84
5-P-6	Linia ostrzegawcza 4 x 2 x 0,12 m	m2 - 17,28
6-P-7c	- Linia krawędziowa przerywana wąska 1x1x0,12m 486m x 0,06 m2 =	m2 - 29,16
7-P-7d	Linia krawędziowa ciąгла wąska 0,12 m	m2 - 76,08
8-P-12	Linia bezwzględnego zatrzymania szer. 0,50 m	m2 - 5,0
9-P-16 a	napis „STOP” krótki 4 szt x 1,23 m2	m 2- 4,92
10.-P-23	„Rower” 19 szt x 0.662 m2	m 2 - 12,58
	<hr/>	
	Razem	m2 = 360,42

V. Uwagi końcowe Przed przystąpieniem do robót dla wykonania oznakowania pionowego i poziomego stałej organizacji ruchu. Wykonawca winien uzyskać zezwolenie na zajęcie pasa ulicznego na podstawie złożonego wniosku do Urzędu Miejskiego w Sierpcu ul. Piastowska 11 A tel. 275 – 86 – 46. Wydział Inwestycji i Remontów .

Opracował:

[Signature]
.....
Inżynier Zdzisław
techn. drogowy
nr bud. Nr. 010/06

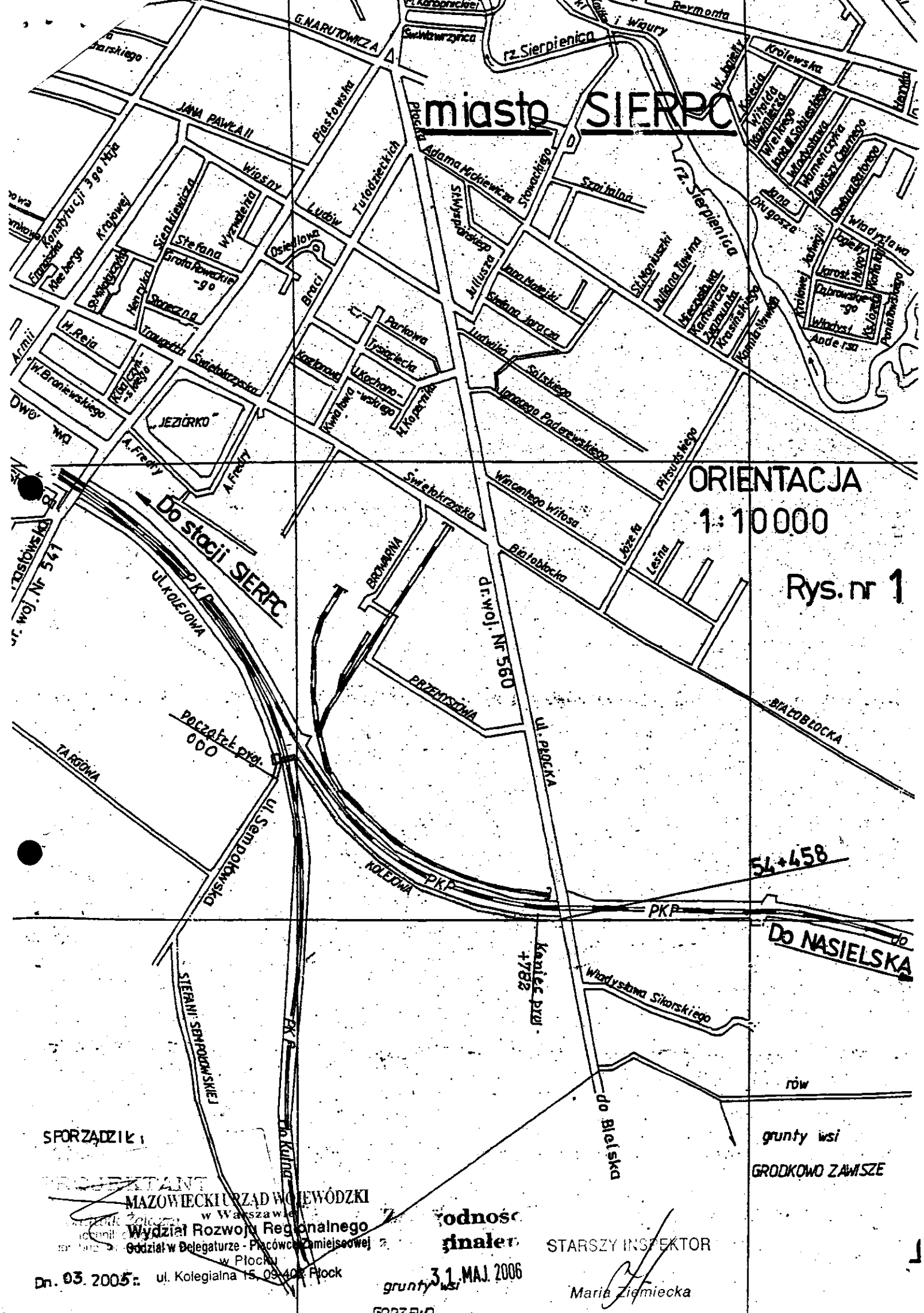
MAZOWIECKI URZĄD WOJEWÓDZKI
w Warszawie
Wydział Rozwoju Regionalnego
Oddział w Delegaturze - Placówce Zamiejscowej
w Płocku
ul. Kolegialna 15, 09-402 Płock

Zaświadczenie
z oryginałem
31. MAJ 2006
STARSZY INSPEKTOR
[Signature]
Maria Ziemięcka

miasto SIERPO

ORIENTACJA
1:10000

Rys. nr 1



SPORZĄDZIŁ

MAZOWIECKI URZĄD WOJEWÓDZKI
w Warszawie
Wydział Rozwoju Regionalnego
Gdział w Delegaturze - Placówce Zamiejscowej
w Płocku

Dn. 03. 2005 r. ul. Kolejalna 15, 09-400 Płock

Właściciel
grunty wsi

31. MAJ 2006

GORZ EWO

STARSZY INSPEKTOR

Maria Ziemięcka

grunty wsi
GRODKOWO ZAMISZE

54+458

Do NASIELSKA

Władysława Sitarzkiego

do BIELSKA

rów

Początek prz. 000

Do stacji SIERPO

ul. woj. Nr 547

UL. KOLEJOWA

JEZIRKO

M. Reja

Konstytucji 3-go Maja

JANA PAWŁA II

G. NARUTOWICZA

rz. Sierpienica

Wigury

Królewska

Władysława

Władysława

Władysława

Władysława

Władysława

Władysława

Władysława

Władysława

Władysława

Władysława

Władysława

Władysława

Władysława

Władysława

Władysława

Władysława

Władysława

Władysława

Władysława

Władysława

Władysława

Władysława

Władysława

Władysława

Władysława

Władysława

Władysława

Władysława

Władysława

Władysława

Władysława

MAPA ZASADNICZA

Skala 1:500

woj. mazowieckie
pow. sierpecki
miasto Sierpc
ul. Płocka

GODŁO MAPY 251.242.0542
251.242.0544

POBIORY I MAPY GEODEZYJNE
Przedsiębiorstwo Waldemar
02-200 Sierpc, ul. Wiosny Łusław 2A
tel. (024) 275-2430; fax. 601 055 021
NIP 776-02-57-55

Mapę sporządzili dn. 04.08.2003 r.

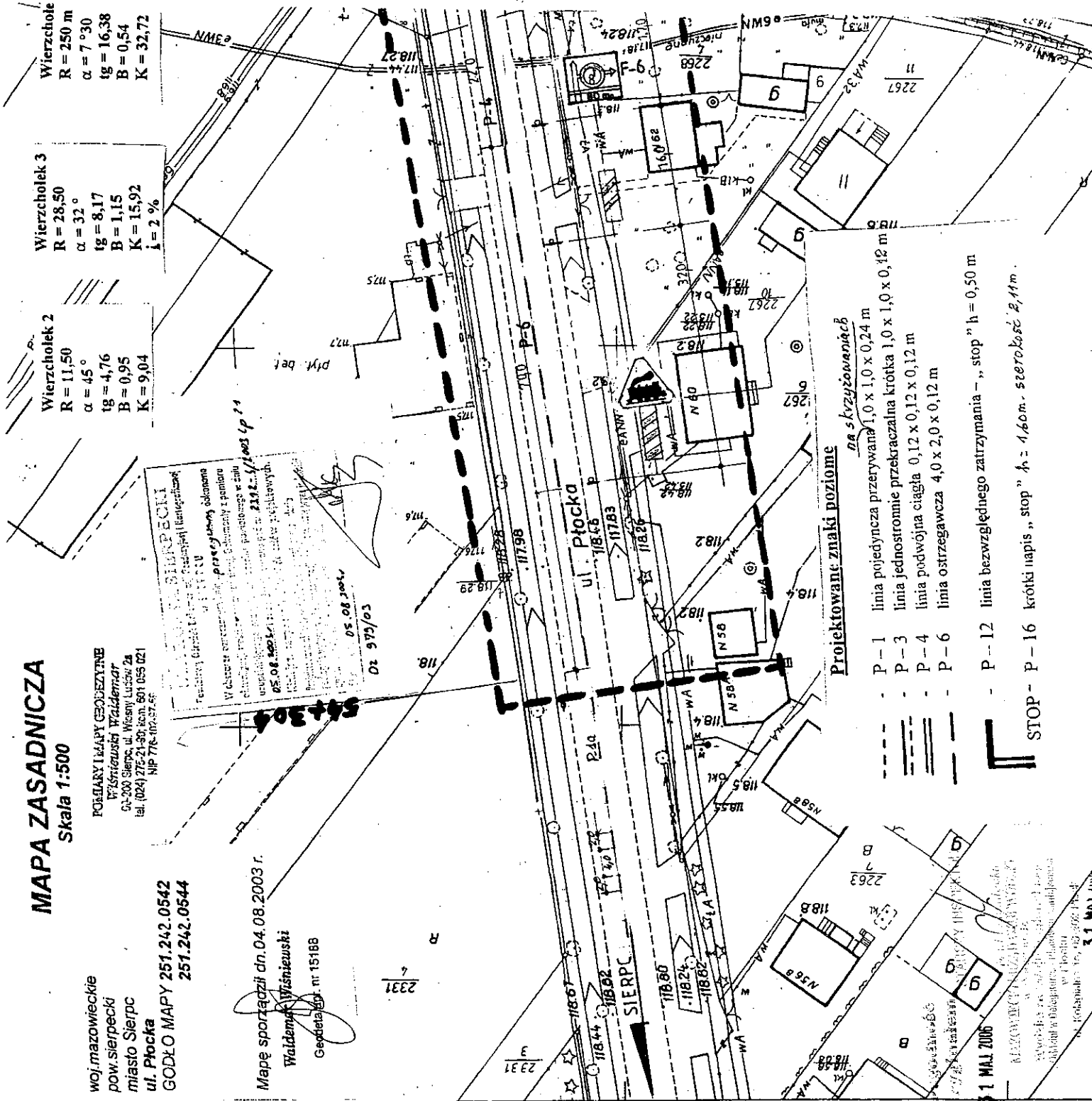
Waldemar Wiśniewski

Geodeta nr m 15188

Wierzchołek 2
R = 11,50
 $\alpha = 45^\circ$
tg = 4,76
B = 0,95
K = 9,04

Wierzchołek 3
R = 28,50
 $\alpha = 32^\circ$
tg = 8,17
B = 1,15
K = 15,92
i = 2 %

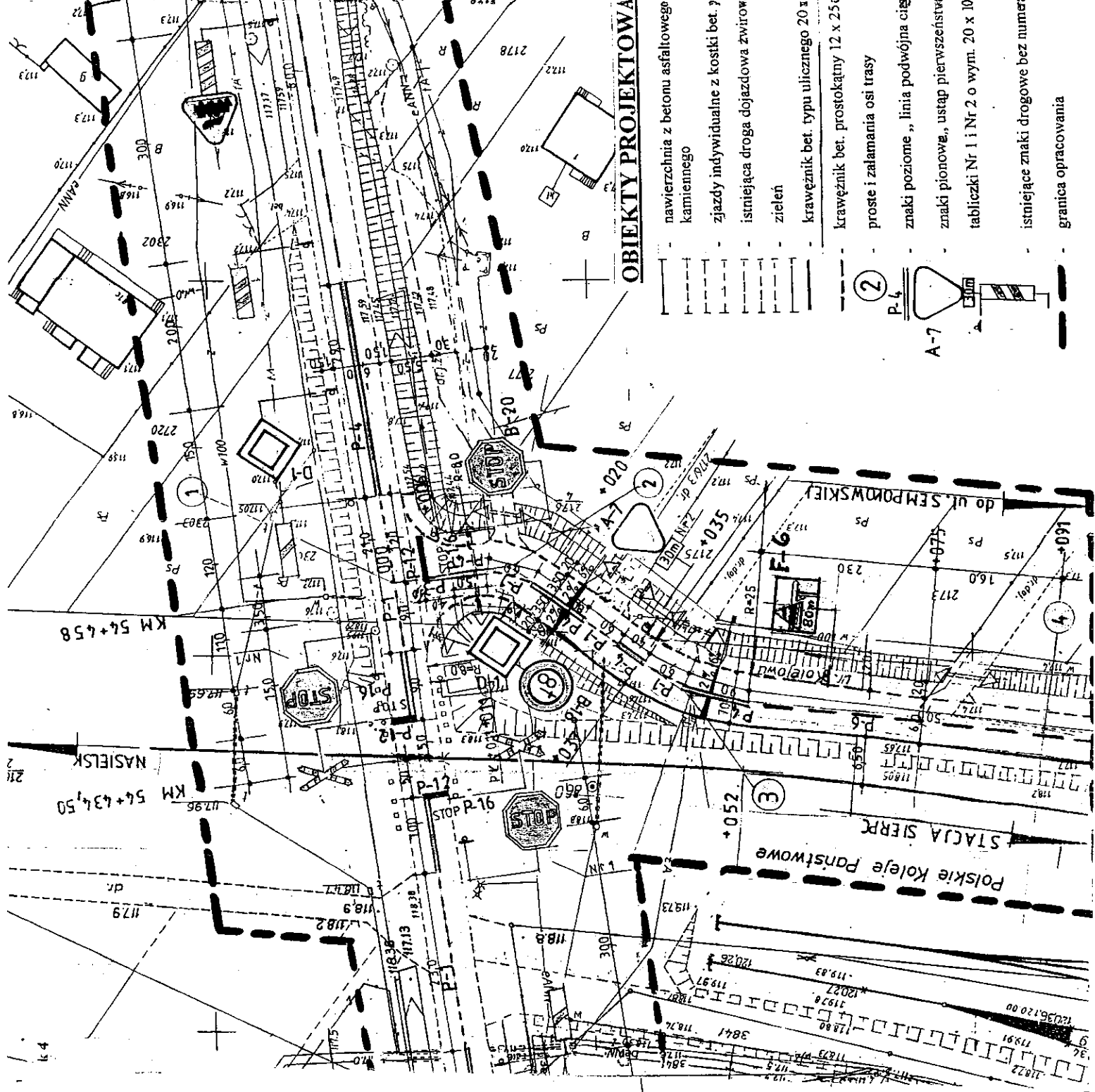
WYKAZ SIERPCECKI
Przedsiębiorstwo Waldemar
02-200 Sierpc, ul. Wiosny Łusław 2A
tel. (024) 275-2430; fax. 601 055 021
NIP 776-02-57-55



Projektowane znaki poziome

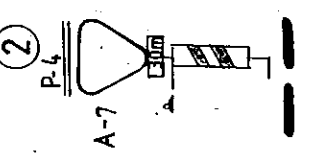
- P-1 linia pojedyncza przerywana 1,0 x 1,0 x 0,24 m
- P-3 linia jednostronnie przekraczalna krótka 1,0 x 1,0 x 0,12 m
- P-4 linia podwójna ciągła 0,12 x 0,12 x 0,12 m
- P-6 linia ostrzegawcza 4,0 x 2,0 x 0,12 m
- P-12 linia bezwzględnej zatrzymania „stop” h = 0,50 m
- P-16 krótki napis „stop” h = 1,60 m, szerokość 2,11 m.

1 MAJ 2006

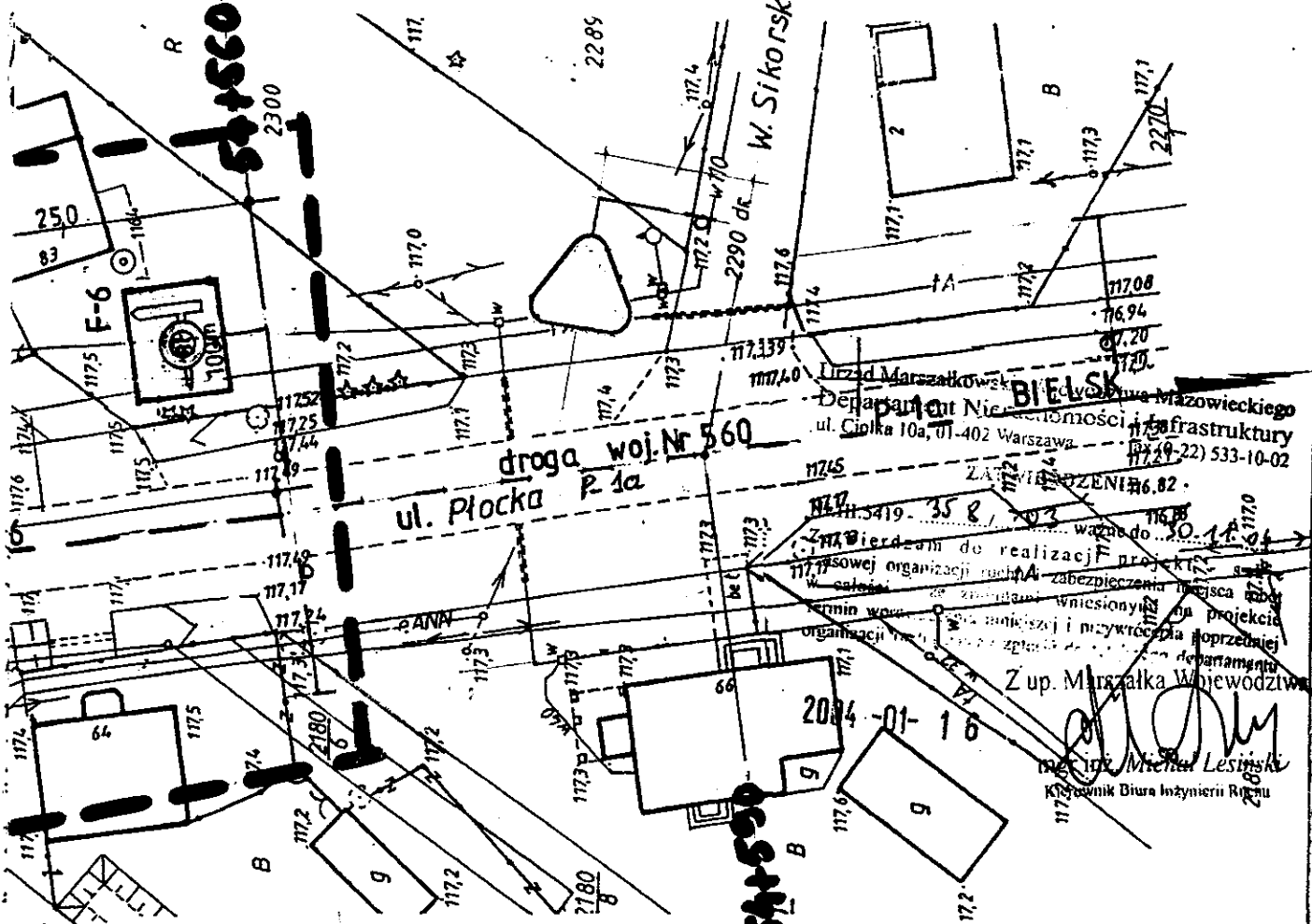


OBIEKTY PROJEKTOWA

- nawierzchnia z betonu asfaltowego kamiennego
- zjazdy indywidualne z kostki bet. γ
- istniejąca droga dojazdowa zwirowi
- zielen
- krawężnik bet. typu ulicznego 20 x
- krawężnik bet. prostokątny 12 x 25 c
- proste i załamania osi trasy
- znaki poziome, linia podwojna ciąg
- znaki pionowe, ustap pierwszeństwu
- tabliczki Nr 1 i Nr 2 o wym. 20 x 10
- istniejące znaki drogowe bez numer
- granica opracowania



MAXIMILIANUSZ WAWROŃCZYK
architekt
ul. Płocimskiego 5/1
10-402 Opatówek
31 MAJ 2005
Zespół projektowy
ul. Kosińskiego 15
10-402 Opatówek
31 MAJ 2005



UL. KOLEJOWA :

- podbudowie z tucznią
- bruku gr. 8 cm stała szer. 3,0 m
- do działek nr 2177, 2178, i 2179
- cm wystający

Z UPRAWNIENIA
KOMENDANTA WOJEWODZKIEGO POLICJI
PROJEKT SIERPC
organizacji ruchu opiniuję
pozytywnie - negatywnie
z następującymi warunkami
SPECJALISTA
Wydziału Ruchu Drogowego
KWP z siedzibą w Radomiu
kom. mgr **Radosław Rybak**

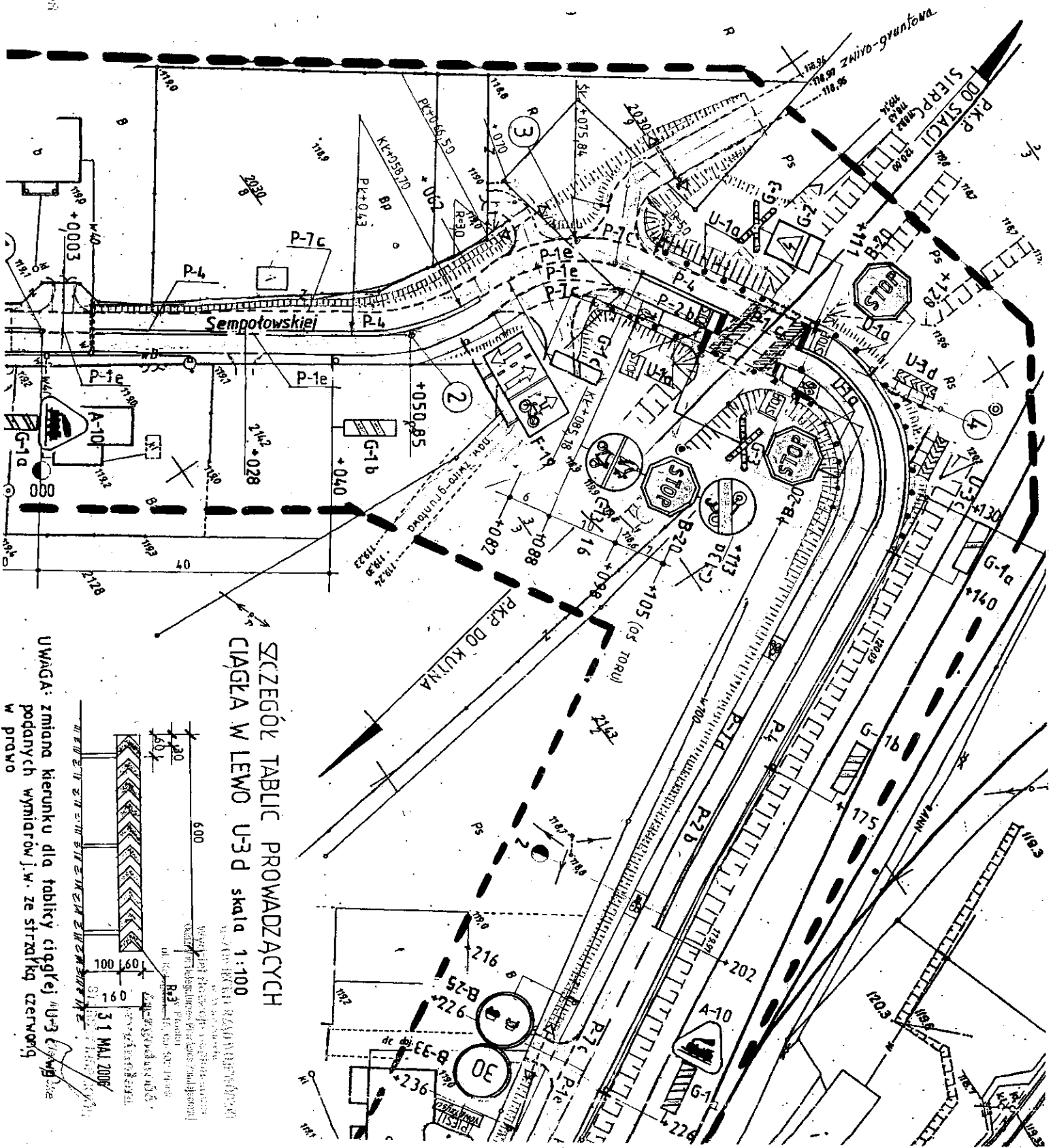
*Opinia
pauzy
10.12.2003r.*

ZA ZGODNOŚĆ Z ORYGINAŁEM

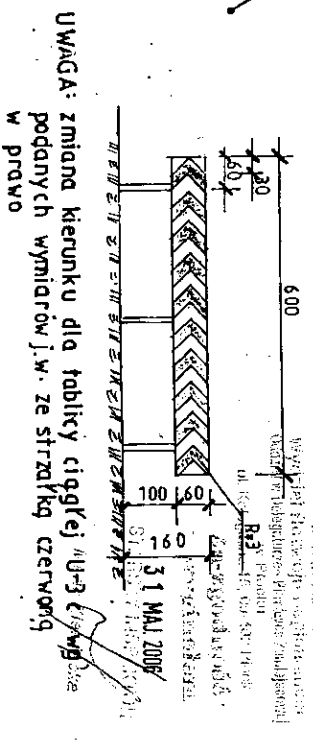
KIEROWNIK
Zarządu Dróg Powiatowych
w SIERPCU
mgr inż. **Piotr Pakieła**

INWESTOR: URZĄD MIEJSKI W SIERPCU ul. PIĄSTOWSKA 11 A

Nazwa i adres obiektu :					Umowa
BUDOWA SKRZYŻOWANIA UL. KOLEJOWEJ Z UL. PŁOCKĄ W SIERPCU DROGA WOJ. NR 560 RYPIN - SIERPC - BIELSK					z dnia
					03.11.2003 r.
Temat:					Rys. nr
PROJEKT STAŁEJ ORGANIZACJI RUCHU SKRZYŻOWANIE ULIC KM 54 + 458					3
Lp.	Nazwisko i imię	Stanowisko	Nr uprawn.	Data	Podpis
1	Zelazny Ludwik	Projektant	643 / 66	10. 2003 r.	<i>[Signature]</i>



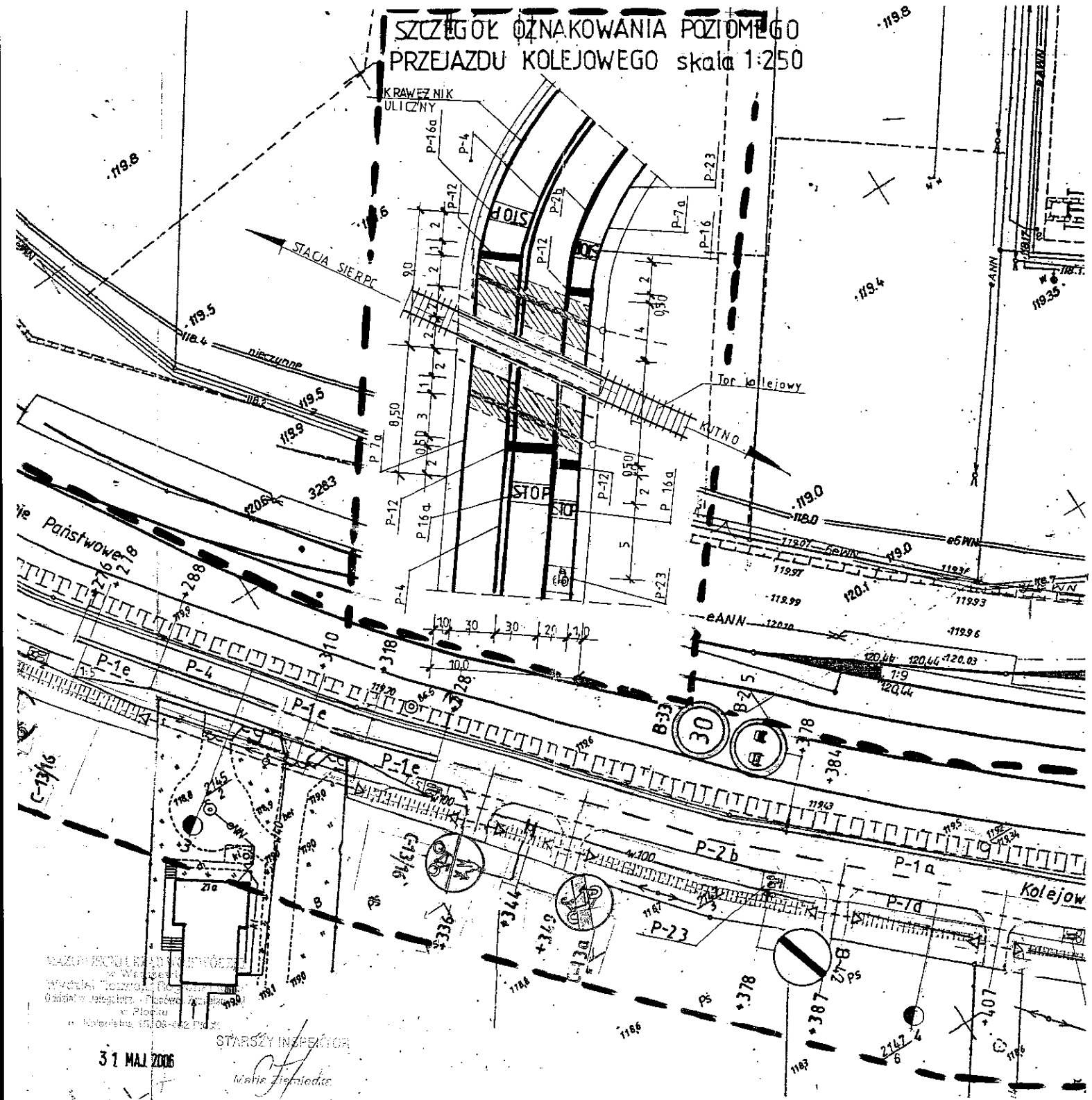
SZCZEGÓŁ TABLIC PROWADZĄCYCH
CIĄGŁA W LEWO U-3D SKALA 1:100



Zawzgodzenie
z wytycznymi
31 MAJ 2006

Ma
S1

SZCZEGÓŁ OZNAKOWANIA POZIOMEGO PRZEJAZDU KOLEJOWEGO skala 1:250



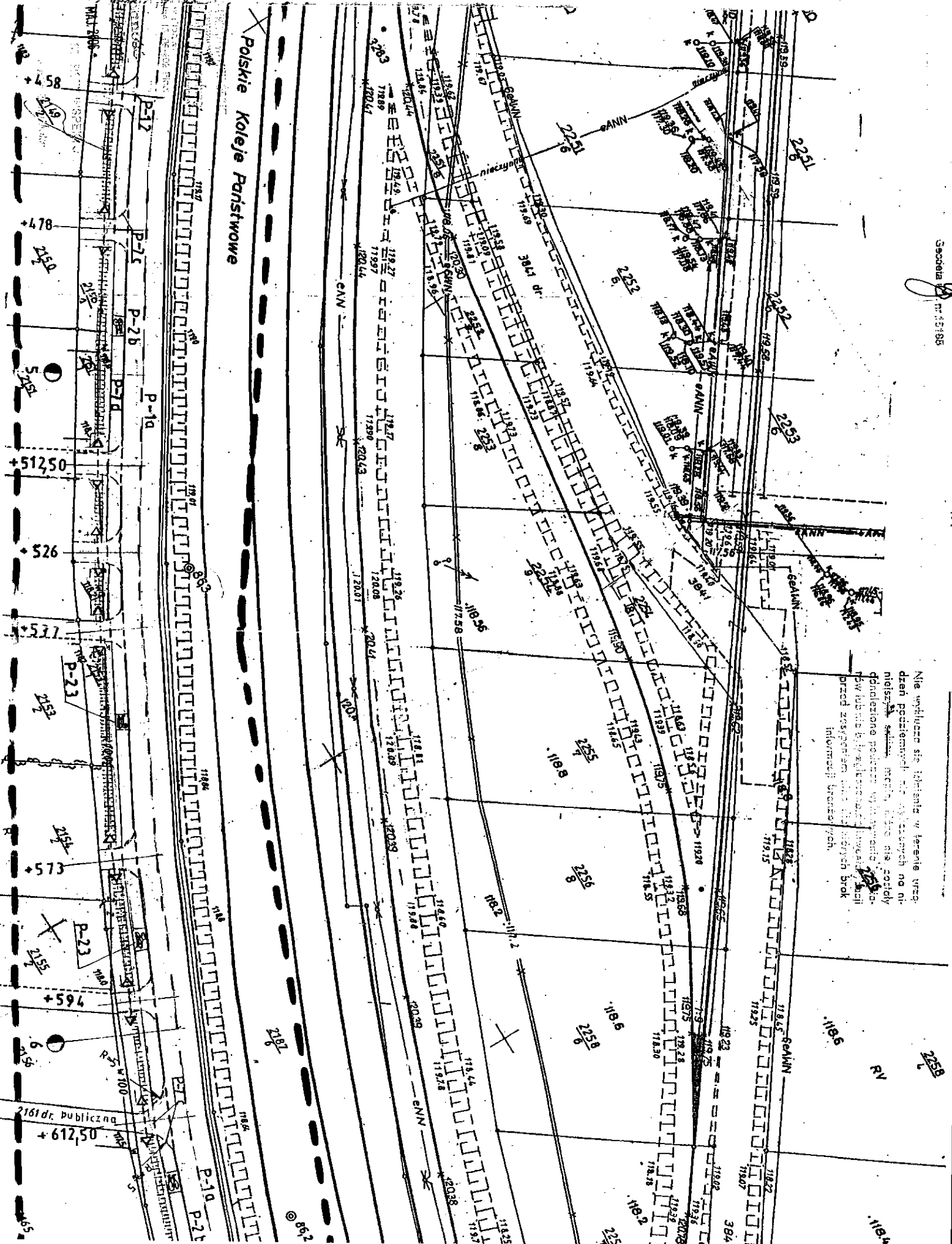
WZAWISZCIEK I SP. z o.o.
 ul. Wojska Polskiego 108
 00-824 Warszawa
 Oznaki w Języku Polskim
 w Placiku
 e: kontakt@wzawiszciek.pl

31 MAJ 2006

STARSZY INSPEKTOR
Marie Giebel

Nie wykluza sie istnienia w terenie urzadzen podziemnych, nie wykluza na nieluzszym swietnie, ktore nie, spoldy donatorow podziemnych wyznaczenia. Pw tuby do klatki schodowej i wozni przed zarysowaniem i na innych strok informacji brzozy wch.

Polskie Koleje Panstwowe



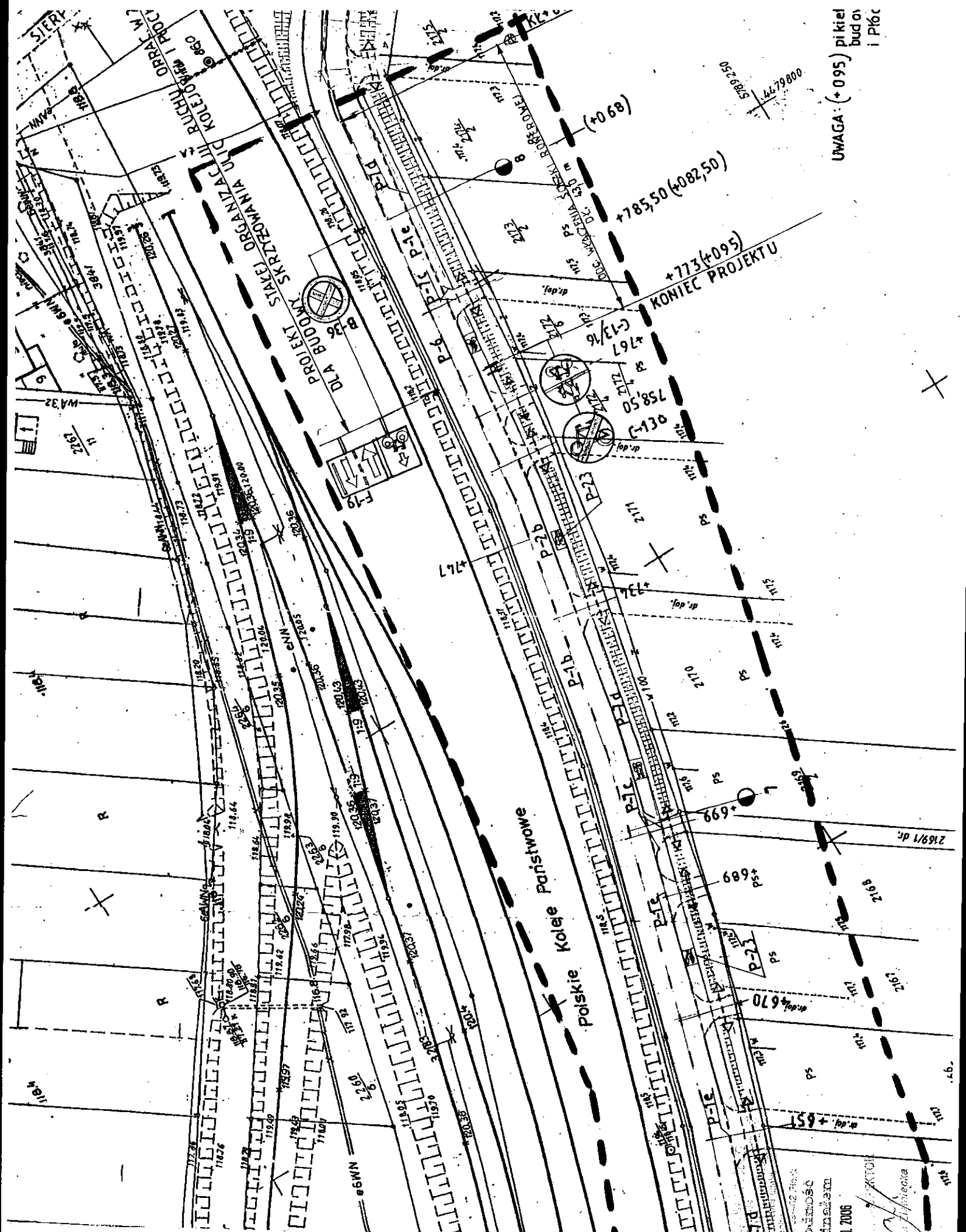
RN

116,4

225,5

116,4

30,8



polskie Koleje państwowe

+ 773 (+095)
 KONIEC PROJEKTU

+ 785,50 (+082,50)

UWAGA: (+095) pi kiel
 bud os
 i P16c

Zakł. Geodezyjno-Inżynierski
 ul. Gagarina 2, P-10
 05-400 Żywiec
 Zarządca
 z oryginałem
 31 MAJ 2006
 Inżynier Zdzisław

539250
 0096779
 0097980

2169/1 dr.

1173 .69.

1173 .69.

1173 .69.

1173 .69.

1173 .69.

1173 .69.

1173 .69.

1173 .69.


OZNACZENIA:

- nawierzchnia z betonu asfaltowego
- nawierzchnia z kostki granitowej 9 - 11 cm
- nawierzchnia na przejździe kolejowym z płyt zeobet. pref. typu „Miroslaw Ujski”
- odwodnienie liniowe typu „Aco - Drain”
- zjazdy publiczne z betonu asfaltowego
- zjazdy indywidualne z kostki bet. pol - bruku gr. 8 cm
- ścieżka rowerowa dwukierunkowa z betonu asfaltowego
- chodnik z kostki bet. pol - bruku gr. 6 cm
- pas ochronny z kostki bet. pol - bruku od strony nasypu kolejowego
- zieleni
- proste i załamania osi trasy

PROJEKTOWANE OZNAKOWANIE:

a) pionowe

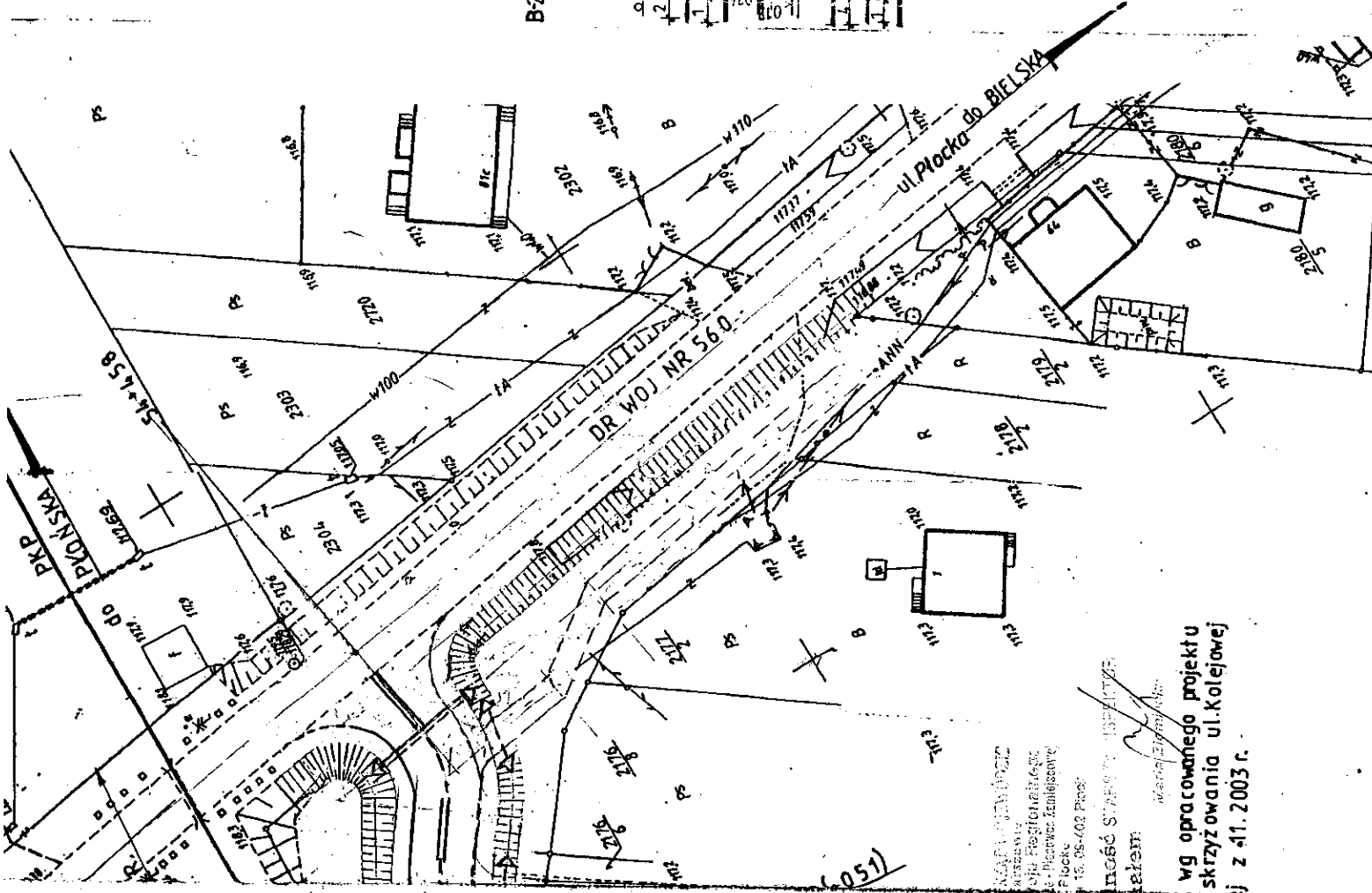
„zakaz wyprzedzania”



*Projekt opracowany
kuchni Opiniuje
pasytyczne.*

KIEROWNIK
Referatu Ruchu Drogowego
Komendy Powiatowej Policji w Sierpcu
asp. Wojciech Krawczyk
05-02-05

*odcinka między 278 a 328 m. Z uwagi na
zagrożenie bezpieczeństwa pieszak i kienijazdca
Szczerba
Marek Zdzienicki*



Umowa z dnia 11. 2003 r.		Rys. nr 14	Skala 1:500	Podpis
INWESTOR: URZĄD MIEJSKI W SIERPCU ul. PIĄSTOWSKA 178		Temat: PROJEKT STAŁEJ ORGANIZACJI RUCHU		
Nazwa i adres obiektu: PRZEBUDOWA UL. KOLEJOWEJ Z BUDOWĄ ŚCIEŻKI ROWEROWEJ W SIERPCU ODC. od ul. SEMPOŁOWSKIEJ DO SKRZYŻOWANIA Z ul. PŁOCKĄ o DŁUGOŚCI 782 m				
Lp.	Imię i nazwisko	Stanowisko	Nr uprawn.	Data
1	Ludwik Żelazny	Projektant	643 / 66	02. 2005 r.
2	Tadeusz Kosakowski	Sprawdzający	39 / 70	02. 2005 r.

Marek Zdzienicki
Wydział Rozwoju i Infrastruktury
Urząd Miejski w Sierpcu
ul. Piastowska 178, 05-002 Sierpc
Załącznik nr 1 do projektu
Załącznik nr 1 do projektu
z opracowaniem
31 MAJ 2003
wg opracowania projektu
skrzyżowania ul. Kolejowej
z ul. 411. 2003 r.

Usługi projektowe i nadzory budowlane
w zakresie budownictwa drogowego

Julian Kratkowski
Ul. Kilińskiego 12
09-200 Sierpc

**PROJEKT STAŁEJ ORGANIZACJI RUCHU
ZMIANA OZNAKOWANIA PRZEJŚCIA DLA PIESZYCH PRZY SZKOLE
PODSTAWOWEJ NR 2 UL. WIOSNY LUDÓW (DROGA GMINNA W M. SIERPC)**

STAROSTWO POWIATOWE
w SIERPCU
ul. Świętokrzyska 2a
09-200 Sierpc
tel. 275-46-48

STAROSTA

Paweł Mariusz Ambor

Jabłońska M.
10.06.2005 r.

Z up. STAROSTY

Okonkowski
Szczepan Okonkowski
NACZELNIK
Wydziału Komunikacji

Można do dnia:
31.07.2005 r.

Inwestor:
Urząd Miejski w Sierpcu
09-200 Sierpc ul. Piastowska 11a

MAZOWIECKI URZĄD WOJEWÓDZKI
w Warszawie
Wydział Rozwoju Regionalnego
Oddział w Delegaturze - Placówce Zamiejscowej
w Płocku
ul. Kolegialna 15, 09-402 Płock

Sierpc, maj 2005r

Za zgodność

z oryginałem

31 MAJ 2006

STARSZY INSPEKTOR

Zienicka
Maria Zienicka

OPIS TECHNICZNY

PROJEKT STAŁEJ ORGANIZACJI RUCHU ZMIANA OZNAKOWANIA PRZEJŚCIA DLA PIESZYCH PRZY SZKOLE PODSTAWOWEJ NR 2 UL. WIOSNY LUDÓW (DROGA GMINNA W M. SIERPC)

I. DANE OGÓLNE

- droga gminna
- zarządca drogi: Urząd Miejski w Sierpcu, ul. Piastowska 11a
- klasa techniczna L
- szerokość jezdni: ok. 6m szerokość chodnika: 2,0-2,5m
- miasto Sierpc
- wielkość znaków średnie odblaskowe
- obszar zabudowany
- natężenie ruchu duże

Celem opracowania jest wprowadzenie takich zmian w oznakowaniu przejścia dla pieszych przy Szkole Podstawowej Nr 2, ul. Wiosny Ludów aby stworzyć dzieciom bezpieczniejsze warunki poruszania się po ulicach.

II. PROJEKTOWANA ORGANIZACJA RUCHU

Po szczegółowej analizie warunków lokalnych, drogowych i ruchowych oraz możliwości zapewnienia bezpieczeństwa uczestnikom ruchu proponujemy montaż progów zwalniających, aby wymusić powolną jazdę w rejonie przejścia.

Propozycja obejmuje następujące rozwiązanie:

- istniejąca „zebra” przejście dla pieszych wykonać z tworzywa termoplastycznego (3mm) PREMARK na tle jezdni,
- istniejące oznakowanie przejścia znakami D-6 z „Agatką”
- progi zwalniające wysokości 5cm na całej szerokości jezdni po obu stronach przejścia dla pieszych. Oznakowanie progu zwalniającego znakami A-11a – próg zwalniający z tabliczką T-1 wskazującą odległość znaku od progu zwalniającego i znakami B-33 ograniczenie prędkości do 30 km/h

Dodatkowo aby zapewnić prawidłowe bezpieczne przejście zostanie obniżony krawężnik.

Termin wprowadzenia nowej stałej organizacji ruchu: 6-7.06.2005r

III. ZASADY OGÓLNE

Do oznakowania należy zastosować znaki średnie odblaskowe. Wysokość ustawienia znaków na chodnikach 2,20 m w terenie zabudowanym, mierząc od dolnej krawędzi znaku do poziomu nawierzchni.

MAZOWIECKI URZĄD WOJEWÓDZKI
w Warszawie
Wydział Rozwoju Regionalnego
Oddział w Delegaturze - Placówce Zamiejscowej
w Płocku
ul. Kolegialna 15, 09-402 Płock

Za zgodność
z oryginałem
1 MAJ 2006

STARSZY INSPEKTOR

Maria Ziembicka

PODSTAWA OPRACOWANIA

1. Ustawa z dnia 21.03.1985r. o drogach publicznych (tekst jedn. Dz. U. z 2000r. Nr 71 poz. 838 z póź. zm.)
2. Ustawa z dnia 20.06.1997r. – prawo o ruchu drogowym (Dz.U. z 2003r Nr 58 poz. 515 z póź. zm.)
3. Rozporządzenie Ministra Infrastruktury oraz Spraw Wewnętrznych i Administracji z dnia 31.07.2002r w sprawie znaków i sygnałów drogowych (Dz.U. z 2002r Nr 170 poz. 1393).
4. Rozporządzenie Ministra Infrastruktury z dn. 03.07.2003r w sprawie szczegółowych warunków technicznych dla znaków i sygnałów drogowych oraz urządzeń bezpieczeństwa ruchu drogowego i warunków ich umieszczania na drogach. (Dz.U z 2003r. Nr 220 poz. 2181)
5. Szczegółowe warunki techniczne dla znaków i sygnałów drogowych oraz urządzeń bezpieczeństwa ruchu drogowego i warunki ich umieszczania na drogach – załącznik do Nr 220, poz.2181 z dn. 23.12.2003r
6. Rozporządzenie Ministra Infrastruktury z dnia 23.09.2003r. w sprawie szczegółowych warunków zarządzania ruchem na drogach oraz wykonywania nadzoru nad tym zarządzaniem (Dz.U. z 2003 Nr 177 poz.1729.).


MAJĄTEK RZĄD WOJEWÓDZKI
w Warszawie
Wydział Rozwoju Regionalnego
Oddział w Delegaturze - Placówce Zamiejscowej
w Płocku
ul. Kolegiaina 15, 09-402 Płock

-zgodność

oryginałem
31. MAJ 2006

STARSZY INSPEKTOR

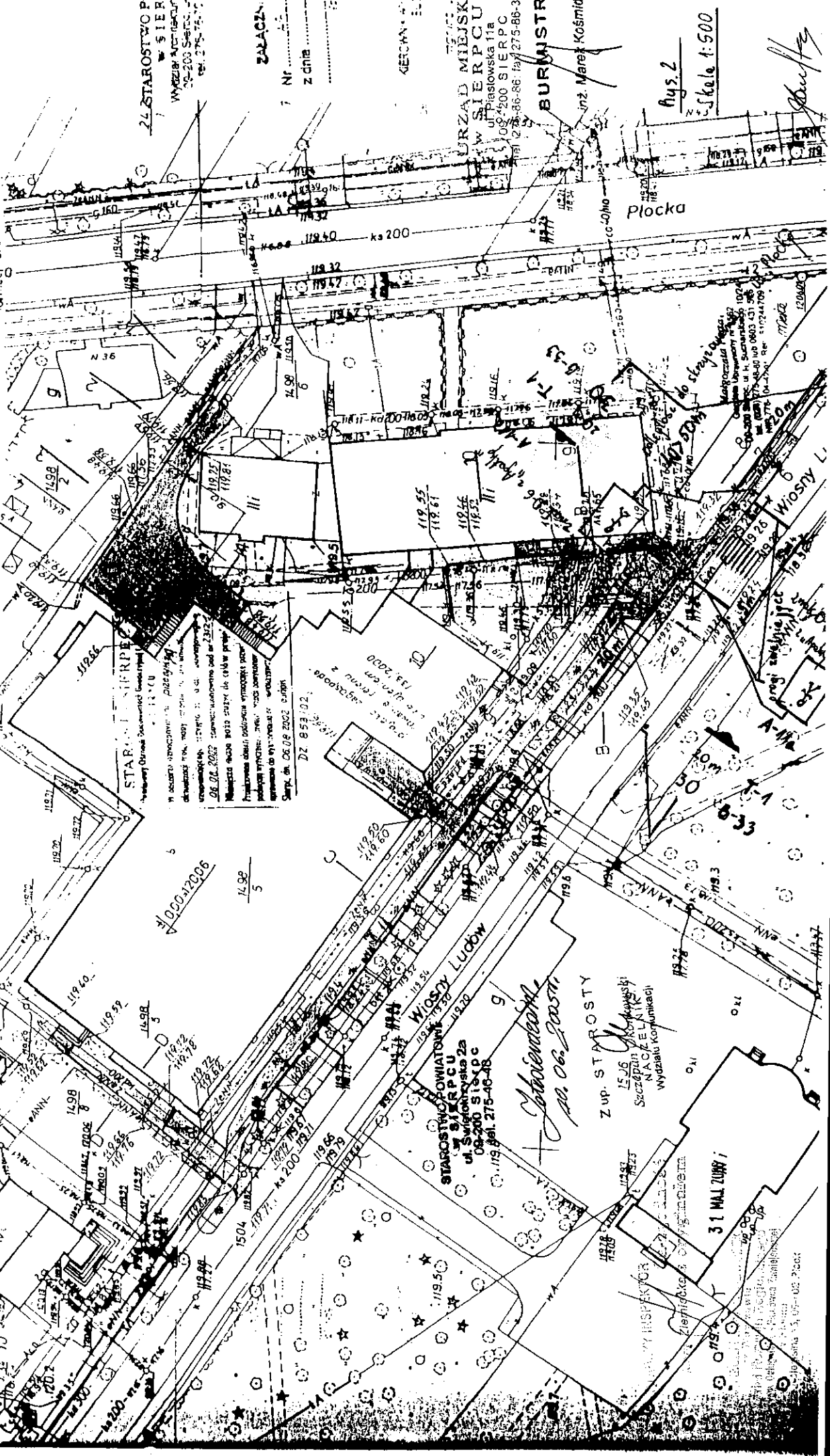
Maria Ziemiecka



MAPA ZASADNICZA
SKALA 1:500

woj. mazowieckie
 powiat sierpecki
 miasto Sierpc
 Godło mapy 251 224 2521, 2522
 działka nr 02.1500, 2522, 2520
 1, 2, 3, 4, 5, 6, 7, 8, 9, 10, 11, 12, 13, 14, 15, 16, 17, 18, 19, 20, 21, 22, 23, 24, 25, 26, 27, 28, 29, 30, 31, 32, 33, 34, 35, 36, 37, 38, 39, 40, 41, 42, 43, 44, 45, 46, 47, 48, 49, 50, 51, 52, 53, 54, 55, 56, 57, 58, 59, 60, 61, 62, 63, 64, 65, 66, 67, 68, 69, 70, 71, 72, 73, 74, 75, 76, 77, 78, 79, 80, 81, 82, 83, 84, 85, 86, 87, 88, 89, 90, 91, 92, 93, 94, 95, 96, 97, 98, 99, 100, 101, 102, 103, 104, 105, 106, 107, 108, 109, 110, 111, 112, 113, 114, 115, 116, 117, 118, 119, 120, 121, 122, 123, 124, 125, 126, 127, 128, 129, 130, 131, 132, 133, 134, 135, 136, 137, 138, 139, 140, 141, 142, 143, 144, 145, 146, 147, 148, 149, 150, 151, 152, 153, 154, 155, 156, 157, 158, 159, 160, 161, 162, 163, 164, 165, 166, 167, 168, 169, 170, 171, 172, 173, 174, 175, 176, 177, 178, 179, 180, 181, 182, 183, 184, 185, 186, 187, 188, 189, 190, 191, 192, 193, 194, 195, 196, 197, 198, 199, 200, 201, 202, 203, 204, 205, 206, 207, 208, 209, 210, 211, 212, 213, 214, 215, 216, 217, 218, 219, 220, 221, 222, 223, 224, 225, 226, 227, 228, 229, 230, 231, 232, 233, 234, 235, 236, 237, 238, 239, 240, 241, 242, 243, 244, 245, 246, 247, 248, 249, 250, 251, 252, 253, 254, 255, 256, 257, 258, 259, 260, 261, 262, 263, 264, 265, 266, 267, 268, 269, 270, 271, 272, 273, 274, 275, 276, 277, 278, 279, 280, 281, 282, 283, 284, 285, 286, 287, 288, 289, 290, 291, 292, 293, 294, 295, 296, 297, 298, 299, 300, 301, 302, 303, 304, 305, 306, 307, 308, 309, 310, 311, 312, 313, 314, 315, 316, 317, 318, 319, 320, 321, 322, 323, 324, 325, 326, 327, 328, 329, 330, 331, 332, 333, 334, 335, 336, 337, 338, 339, 340, 341, 342, 343, 344, 345, 346, 347, 348, 349, 350, 351, 352, 353, 354, 355, 356, 357, 358, 359, 360, 361, 362, 363, 364, 365, 366, 367, 368, 369, 370, 371, 372, 373, 374, 375, 376, 377, 378, 379, 380, 381, 382, 383, 384, 385, 386, 387, 388, 389, 390, 391, 392, 393, 394, 395, 396, 397, 398, 399, 400, 401, 402, 403, 404, 405, 406, 407, 408, 409, 410, 411, 412, 413, 414, 415, 416, 417, 418, 419, 420, 421, 422, 423, 424, 425, 426, 427, 428, 429, 430, 431, 432, 433, 434, 435, 436, 437, 438, 439, 440, 441, 442, 443, 444, 445, 446, 447, 448, 449, 450, 451, 452, 453, 454, 455, 456, 457, 458, 459, 460, 461, 462, 463, 464, 465, 466, 467, 468, 469, 470, 471, 472, 473, 474, 475, 476, 477, 478, 479, 480, 481, 482, 483, 484, 485, 486, 487, 488, 489, 490, 491, 492, 493, 494, 495, 496, 497, 498, 499, 500, 501, 502, 503, 504, 505, 506, 507, 508, 509, 510, 511, 512, 513, 514, 515, 516, 517, 518, 519, 520, 521, 522, 523, 524, 525, 526, 527, 528, 529, 530, 531, 532, 533, 534, 535, 536, 537, 538, 539, 540, 541, 542, 543, 544, 545, 546, 547, 548, 549, 550, 551, 552, 553, 554, 555, 556, 557, 558, 559, 560, 561, 562, 563, 564, 565, 566, 567, 568, 569, 570, 571, 572, 573, 574, 575, 576, 577, 578, 579, 580, 581, 582, 583, 584, 585, 586, 587, 588, 589, 590, 591, 592, 593, 594, 595, 596, 597, 598, 599, 600, 601, 602, 603, 604, 605, 606, 607, 608, 609, 610, 611, 612, 613, 614, 615, 616, 617, 618, 619, 620, 621, 622, 623, 624, 625, 626, 627, 628, 629, 630, 631, 632, 633, 634, 635, 636, 637, 638, 639, 640, 641, 642, 643, 644, 645, 646, 647, 648, 649, 650, 651, 652, 653, 654, 655, 656, 657, 658, 659, 660, 661, 662, 663, 664, 665, 666, 667, 668, 669, 670, 671, 672, 673, 674, 675, 676, 677, 678, 679, 680, 681, 682, 683, 684, 685, 686, 687, 688, 689, 690, 691, 692, 693, 694, 695, 696, 697, 698, 699, 700, 701, 702, 703, 704, 705, 706, 707, 708, 709, 710, 711, 712, 713, 714, 715, 716, 717, 718, 719, 720, 721, 722, 723, 724, 725, 726, 727, 728, 729, 730, 731, 732, 733, 734, 735, 736, 737, 738, 739, 740, 741, 742, 743, 744, 745, 746, 747, 748, 749, 750, 751, 752, 753, 754, 755, 756, 757, 758, 759, 760, 761, 762, 763, 764, 765, 766, 767, 768, 769, 770, 771, 772, 773, 774, 775, 776, 777, 778, 779, 780, 781, 782, 783, 784, 785, 786, 787, 788, 789, 790, 791, 792, 793, 794, 795, 796, 797, 798, 799, 800, 801, 802, 803, 804, 805, 806, 807, 808, 809, 810, 811, 812, 813, 814, 815, 816, 817, 818, 819, 820, 821, 822, 823, 824, 825, 826, 827, 828, 829, 830, 831, 832, 833, 834, 835, 836, 837, 838, 839, 840, 841, 842, 843, 844, 845, 846, 847, 848, 849, 850, 851, 852, 853, 854, 855, 856, 857, 858, 859, 860, 861, 862, 863, 864, 865, 866, 867, 868, 869, 870, 871, 872, 873, 874, 875, 876, 877, 878, 879, 880, 881, 882, 883, 884, 885, 886, 887, 888, 889, 890, 891, 892, 893, 894, 895, 896, 897, 898, 899, 900, 901, 902, 903, 904, 905, 906, 907, 908, 909, 910, 911, 912, 913, 914, 915, 916, 917, 918, 919, 920, 921, 922, 923, 924, 925, 926, 927, 928, 929, 930, 931, 932, 933, 934, 935, 936, 937, 938, 939, 940, 941, 942, 943, 944, 945, 946, 947, 948, 949, 950, 951, 952, 953, 954, 955, 956, 957, 958, 959, 960, 961, 962, 963, 964, 965, 966, 967, 968, 969, 970, 971, 972, 973, 974, 975, 976, 977, 978, 979, 980, 981, 982, 983, 984, 985, 986, 987, 988, 989, 990, 991, 992, 993, 994, 995, 996, 997, 998, 999, 1000.

Nie wklucza się do niniejszego terenu urzędników podziemnych i włączonych do nich metrażu, który jest w całości oddany do użytku jako teren zielony, z wyjątkiem terenów, które zostały włączone do planu zagospodarowania przestrzennego przedmiotowego.



STAROSTWO P. SIERP
 ul. Sierpczyska 2a
 09-200 Sierpc
 tel. 275-46-48

URZĄD MIEJSKI W SIERPCU
 ul. Piłsudskiego 11a
 09-200 Sierpc
 tel. 275-88-88; fax 275-88-31


BURMISTR
 Józef Marek Kościński

ZUP STAROSTY
 ul. Sierpczyska 2a
 09-200 Sierpc
 tel. 275-46-48

31 MAJ TURKI

rys. 2
 Skala 1:500

J. Jankowski



Próg zwalniający polski

- do 30 km/h wymiary:
szerokość - 90 cm, długość - 50 cm, wysokość - 5 cm; - do 30 km/h wymiary: szerokość 60 cm, długość - 50 cm, wysokość - 5 cm; - do 20 km. wymiary: szerokość - 90 cm, długość - 50 cm, wysokość - cm. Element końcowy do progów zwalniających polskich wymiary: szerokość - 90 cm, długość - 45 cm, wysokość - cm; szerokość - 60 cm, długość - 46 cm, wysokość - cm; szerokość - 90 cm, długość - 48 cm, wysokość - cm.

MAZOWIECKI URZĄD WOJEWÓDZKI
w Warszawie
Wydział Rozwoju Regionalnego
Oddział w Delegaturze - Placówce Zamiejscowej
w Płocku
ul. Kolegialna 15, 09-402 Płock

**Za zgodność
z oryginałem**
3 1. MAJ 2006

STARSZY INSPEKTOR

Maria Ziemlecka

Projekt Nr. K.5443-25/2005

PROJEKT STAŁEJ ORGANIZACJI RUCHU NA ULICY Jana III Sobieskiego W SIERPCU

TERMIN WPROWADZENIA ~~CZASOWEJ~~ ^{STAŁEJ} ORGANIZACJI RUCHU
01.10.2005



STAROSTWO POWIATOWE
w SIERPCU
ul. Świętokrzyska 2a
09-200 Sierpc
tel. 275-46-48

STAROSTA
Paweł Mariusz Ambor

Zatwierdzam.
05.08.2005r.

Z up. STAROSTY

M. Guczyk
Małgorzata Guczyk
INSPEKTOR
w Wydziale Komunikacji

Zatwierdza
01.07.2005r.
Z-ca BURMISTRZA
Z
inż. Zbigniew Leszczyński

OPRACOWAŁ: inż Piotr Górniak

PROJEKTANT
inż. Piotr Górniak
09-228 Ligowo
Ligowo/22

Ważne do dnia:
31.10.2005r.

MAZOWIECKI URZĄD WOJEWÓDZKI
w Warszawie
Wydział Rozwoju Regionalnego
Oddział w Delegaturze - Placówce Zamiejscowej
w Płocku
ul. Kolegialna 15, 09-402 Płock

Za zgodność
oryginałem
31 MAJ 2006

STARSZY INSPEKTOR

M. Ziemiańska
Maria Ziemiańska

PIS TECHNICZNY

I. CEL I ZAKRES OPRACOWANIA

Celem opracowania jest wprowadzenie stałej organizacji ruchu na ulicy Jana III Sobieskiego administrowanej przez Urząd Miejski w Sierpcu.

II. CHARAKTERYSTYKA DROGI I RUCHU NA DRODZE

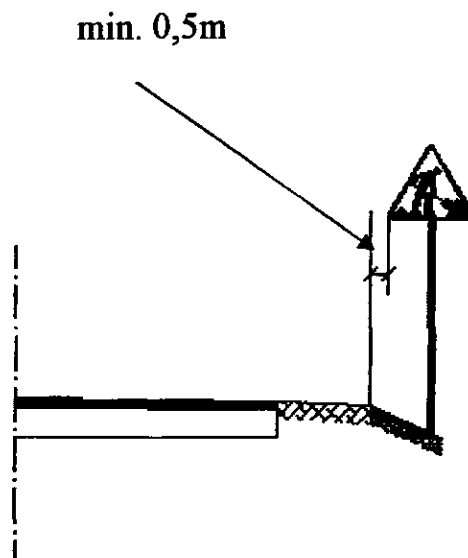
- Ulica miejska (ulica Jana III Sobieskiego w Sierpcu)
- Zarządca drogi: Urząd Miasta w Sierpcu
- Teren zabudowany natężenie ruchu kołowego małe
- Natężenie ruchu pieszego średnie
- Nawierzchnia bitumiczna szer. 5,0m

III. ZASADY OGÓLNE OZNAKOWANIA I ZABEZPIECZENIA ROBÓT

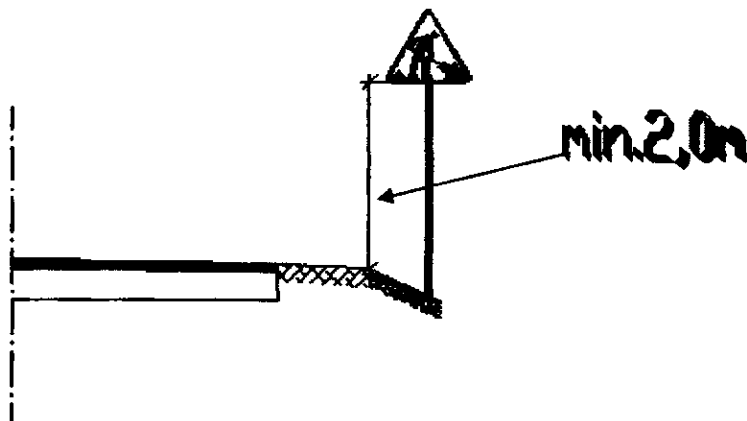
Do oznakowania należy stosować wyłącznie znaki średnie odblaskowe.

Znaki pionowe należy umieścić wg zasad podanych w Załącznikach do Rozporządzenia Ministra Infrastruktury z dnia 3 lipca 2003r. w sprawie szczegółowych warunków technicznych dla znaków i sygnałów drogowych oraz urządzeń bezpieczeństwa ruchu drogowego i warunków ich umieszczania na drogach i tak:

- znaki pionowe w taki sposób żeby były odchylone na odcinku prostym około 5 stopni w kierunku jezdni i umieszczony w poboczu gruntowym w odległości min. 0,5m od krawędzi zewnętrznej pobocza co pokazane jest na poniższym rysunku.



- znaki pionowe należy umieścić na wysokości minimum 2,0m co przedstawia poniższy rysunek.



- znaki pionowe należy umieścić na jednym słupku w układzie pionowym z tym , że odległość od dolnego znaku nie może być mniejsza niż pokazana na rys. powyżej i wynosić min. 2,0m. Znaki należy ustawić w sposób zapewniający ich widoczność. Osoby ustawiające znaki w pasie drogowym powinny być wyposażone w odzież z elementami ostrzegawczymi barwy pomarańczowej.

IV. OPIS

W związku z przebudową ulicy Jana III Sobieskiego planuje się wprowadzenie stałej organizacji ruchu.

V. PODSTAWA OPRACOWANIA

1. USTAWA z dnia 21 marca 1985 r. o drogach publicznych
(Tekst jednolity: Dz. U. z 2000 r. Nr 71, poz. 838 z późn. zmianami)
 2. ROZPORZĄDZENIE MINISTRA INFRASTRUKTURY z dnia 3 lipca 2003r. w sprawie szczegółowych warunków technicznych dla znaków i sygnałów drogowych oraz urządzeń bezpieczeństwa ruchu drogowego i warunków ich umieszczania na drogach (Dz. U. Nr 220, poz. 2181)
 3. ROZPORZĄDZENIE MINISTRA INFRASTRUKTURY z dnia 23 września 2003r. w sprawie szczegółowych warunków zarządzania ruchem na drogach oraz wykonywania nadzoru nad tym zarządzaniem (Dz. U. Nr 177, poz. 1729)
- USTAWA z dnia 20 czerwca 1997 r. Prawo o ruchu drogowym
(Tekst jednolity: Dz. U. z 2003 r. Nr 58, poz. 515)

MAZOWIECKI URZĄD WOJEWÓDZKI
w Warszawie
Wydział Rozwoju Regionalnego
Oddział w Delegaturze - Placówce Zamiejskiej
w Płocku
ul. Kolegialna 15, 09-402 Płock

Zgodność
z oryginałem
31 MAJ 2006

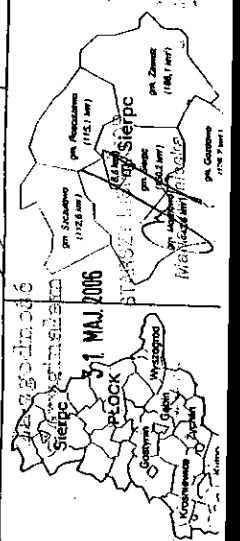
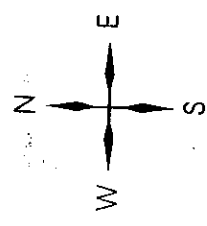
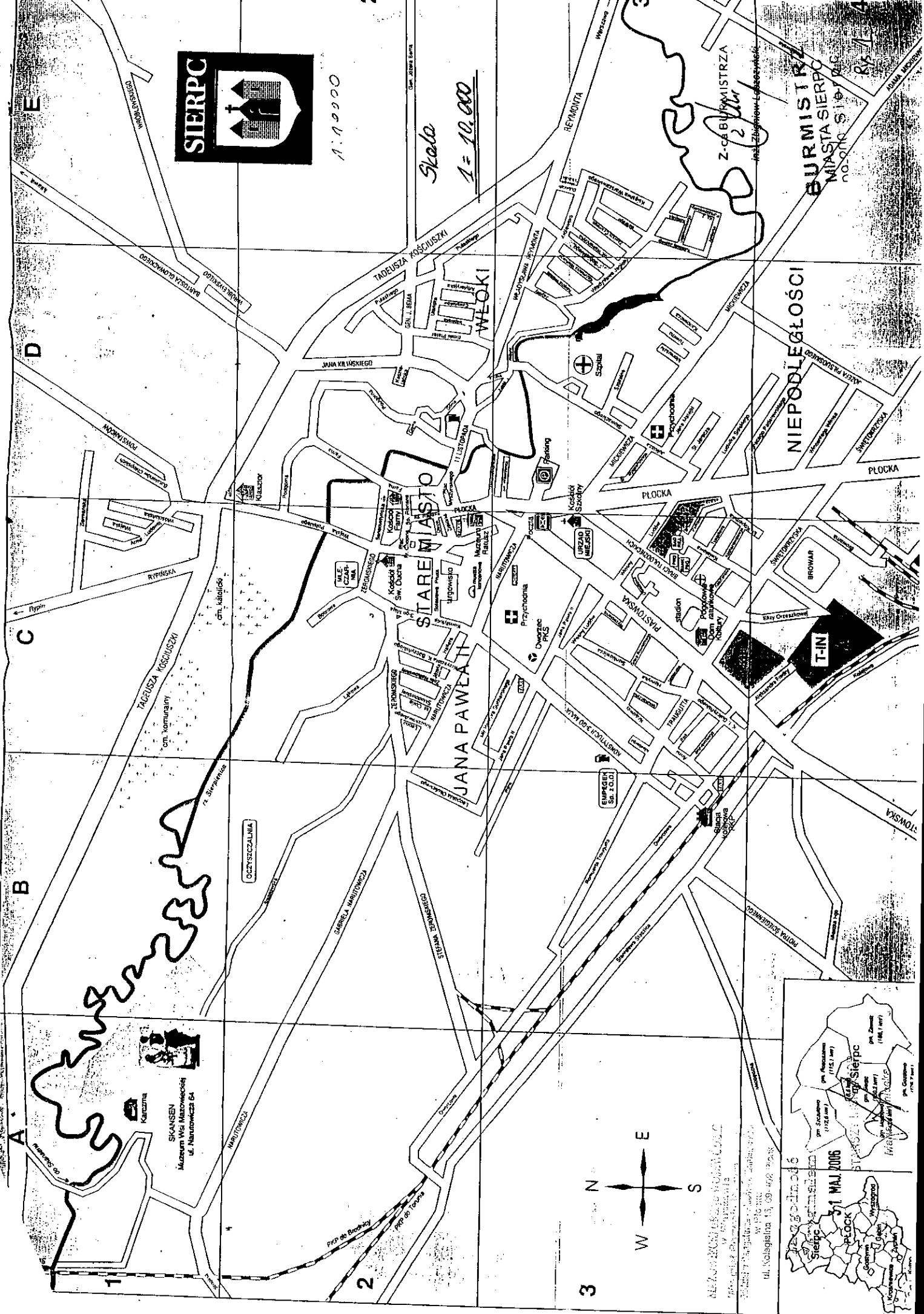
STARSZY INSPEKTOR

Maria Ziemińska



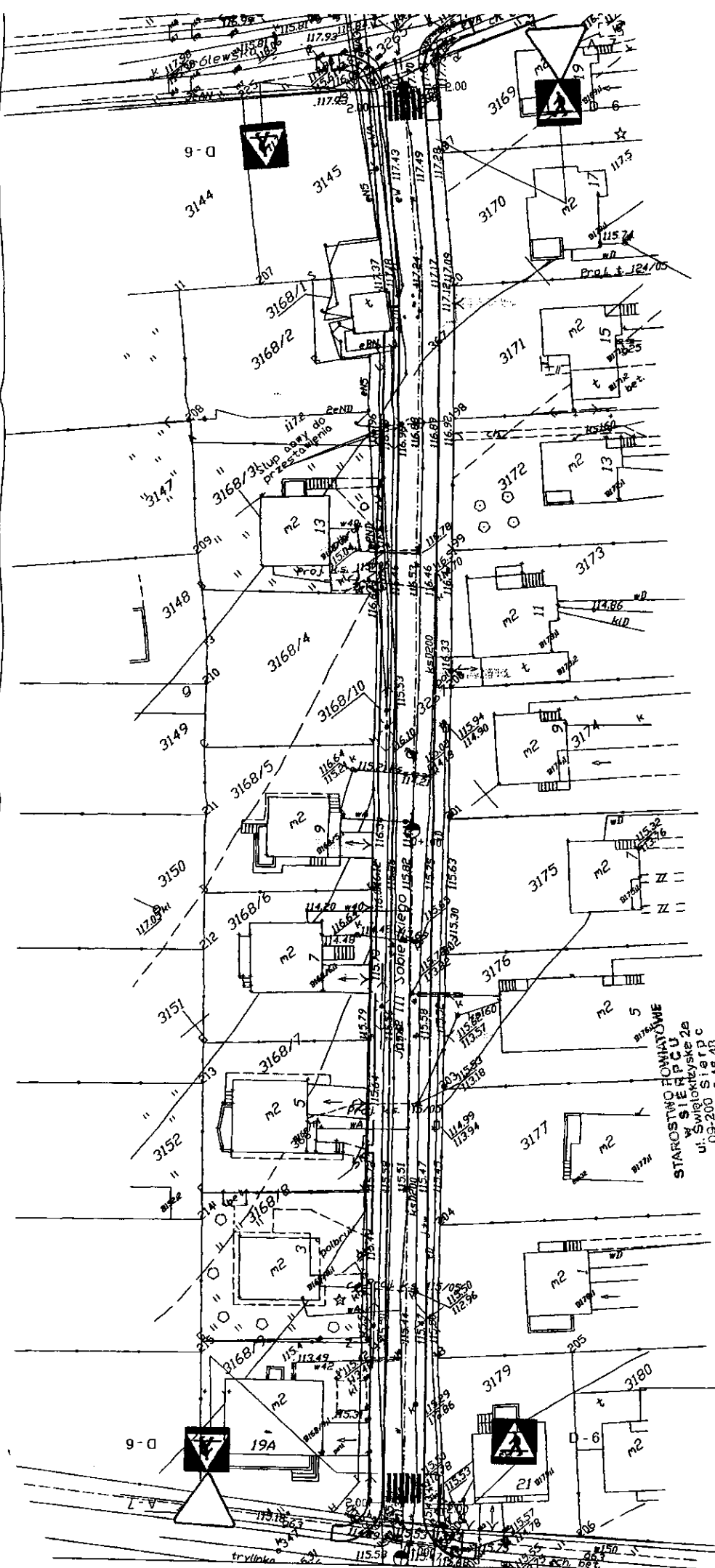
1:10000

Skala
1 = 10.000



Miasto Sierpc
ul. Wolności 13, 99-400 Sierpc
w 99-400 Sierpc
ul. Wolności 13, 99-400 Sierpc

31 MAJ 2006



INWESTOR: URZĄD MIEJSKI W SIERPCU W SIERPCU UL. PIASTOWSKA 11a

Nazwa i adres obiektu		Zacznik z dnia:	
PRZEBUDOWA ULICY JANA III SOBIESKIEGO W SIERPCU O DŁUGOŚCI 209,00 mb		1	
Rys nr		Skala	
1		1:500	
Nazwisko i imię		Stanowisko	NR upr.
Projektant		Projekcja	Data:
1	Górnik Piotr	Projekcja	01.2005
2	Kratkowski Julian	Projekcja	01.2005

PROJEKT BUDOWLANY

PROJEKT ORGANIZACJI RUCHU

Zbigniew Jasch
05.08.2005

ul. Piastowska 11a
11-000 Sierpc
tel. 275-45-45

Z-ca BURMISTRZA

inż. Zbigniew Jasch

ul. Piastowska 11a
11-000 Sierpc
tel. 275-45-45


31 MAJ 2005
STAROSTA SIERPCE

Maria Zismlecka

Projekt Nr. K.5443-35/2005

Usługi projektowe i nadzory budowlane
w zakresie budownictwa drogowego
Julian Kratkowski
Ul. Kilińskiego 12
09-200 Sierpc

**PROJEKT STAŁEJ ORGANIZACJI RUCHU
SKRZYŻOWANIE ULIC POWSTAŃCÓW I ARMII LUDOWEJ
(DROGI GMINNE W M. SIERPC)**



STAROSTWO POWIATOWE
w SIERPCU
ul. Świętokrzyska 35/2005
09-200 Sierpc
tel. 275-46-48

STAROSTA
Paweł Mariusz Ambor

Stwierdzam.
15.08.2005r.
Z up. STAROSTY

Ważne do dnia:
30.11.2005r.

Szczepan Konkowski
NACZELNIK
Wydziału Komunikacji

Projektant:
Kratkowski Julian

KOMENDA POWIATOWA POLICJI
w Sierpcu

MAZOWIECKI URZĄD WOJEWÓDZI
w Warszawie
Wydział Rozwoju Regionalnego
Oddział w Delegaturze - Placówce Zamiejscowej
w Płocku
ul. Kolegialna 15, 09-402 Płock

CS L. z. *HKT-82/02/3/05*
STARSZY INSPEKTOR

Za zgodność
z oryginałem

31 MAJ 2006

2/1
Maria Ziemięcka

OPIS TECHNICZNY

PROJEKT STAŁEJ ORGANIZACJI RUCHU SKRZYŻOWANIE ULIC POWSTAŃCÓW I ARMII LUDOWEJ (DROGI GMINNE W M. SIERPC)

- drogi gminne
- zarządca dróg: Urząd miejski w Sierpcu
- klasy techniczne L
- miasto Sierpc
- wielkość znaków średnie odblaskowe
- obszar zabudowany

Celem opracowania jest zaprojektowanie stałej organizacji ruchu na skrzyżowaniu ulic Powstańców z Armii Ludowej w miejscowości Sierpc w celu poprawienia bezpieczeństwa i uregulowaniu ruchu drogowego.

STAN ISTNIEJĄCY

Skrzyżowanie ulic Powstańców z Armii Ludowej jest skrzyżowaniem nieskanalizowanym, niedostatecznie oznakowanym. Znajduje się w terenie zabudowanym. W bliskim sąsiedztwie znajdują się dwa obiekty handlowe, do których dojazdy są zlokalizowane na wlotach skrzyżowania.

ZAKRES OPRACOWANIA

Lokalizację robót przedstawia rys.1.
Stan istniejący przedstawia rys 2.
Projekt obejmuje wprowadzenie dodatkowego oznakowania pionowego i poziomego regulującego ruch drogowy i poprawiającego jego bezpieczeństwo (rys.3).

WYKAZ ZNAKÓW

OZNAKOWANIE PIONOWE	
SYMBOL ZNAKU	OZNAKOWANIE PROJEKTOWANE (szt.)
D-1	2
TABLICA T-6a	2

OZNAKOWANIE POZIOME	
SYMBOL ZNAKU	RODZAJ LINII
P-1e	pojedyncza przerywana- prowadząca szeroka
P-4	podwójna ciągła
P-7a	krawędziowa przerywana szeroka
P-13	warunkowego zatrzymania, złożona z trójkątów
P-21a	powierzchnia wyłączona z ruchu
P-3b	jednostronnie przekraczalna krótka

Termin wprowadzenia stałej organizacji ruchu: między 15.09.2005r a 31.10.2005r

ZASADY OGÓLNE

Do oznakowania pionowego należy stosować wyłącznie znaki średnie odbłaskowe. Wysokość ustawienia znaków 2,00m w terenie zabudowanym, mierząc od dolnej krawędzi znaku do poziomu nawierzchni; na chodnikach wysokość 2,20 m. Należy ustawić znaki w odległości od krawędzi jezdni do najbliższego skrajnego punkty tarczy min 0,5m.

Znaki należy ustawić w sposób zapewniający ich widoczność w dzień i w nocy.

Oznakowanie poziome powinno charakteryzować się:

- dobrą widocznością w ciągu całej doby,
- wysokim współczynnikiem odbłaskowości,
- odpowiednią szorstkością zbliżoną do szorstkości nawierzchni,
- odpowiednim okresem trwałości,
- odpornością na ścieranie i zabrudzenie.

PODSTAWA OPRACOWANIA

1. Ustawa z dnia 20.06.1997r. – prawo o ruchu drogowym (Dz.U. z 2003r Nr 58 poz. 515 z póź. zm.)
2. Rozporządzenie Ministra Infrastruktury oraz Spraw Wewnętrznych i Administracji z dnia 31.07.2002r w sprawie znaków i sygnałów drogowych (Dz.U. z 2002r Nr 170 poz. 1393).
3. Szczegółowe warunki techniczne dla znaków i sygnałów drogowych oraz urządzeń bezpieczeństwa ruchu drogowego i warunki ich umieszczania na drogach – załącznik do Nr 220, poz.2181 z dn. 23.12.2003r

Województwo Mazowieckie
Urząd Wojewódzki
w Warszawie
Wydział Rozwoju Regionalnego
Dział w Delegaturze - Placówce Zamiejscowej
w Płocku
ul. Kolegiata 15, 09-402 Płock

48-720-1100
Załącznik
31.10.2006

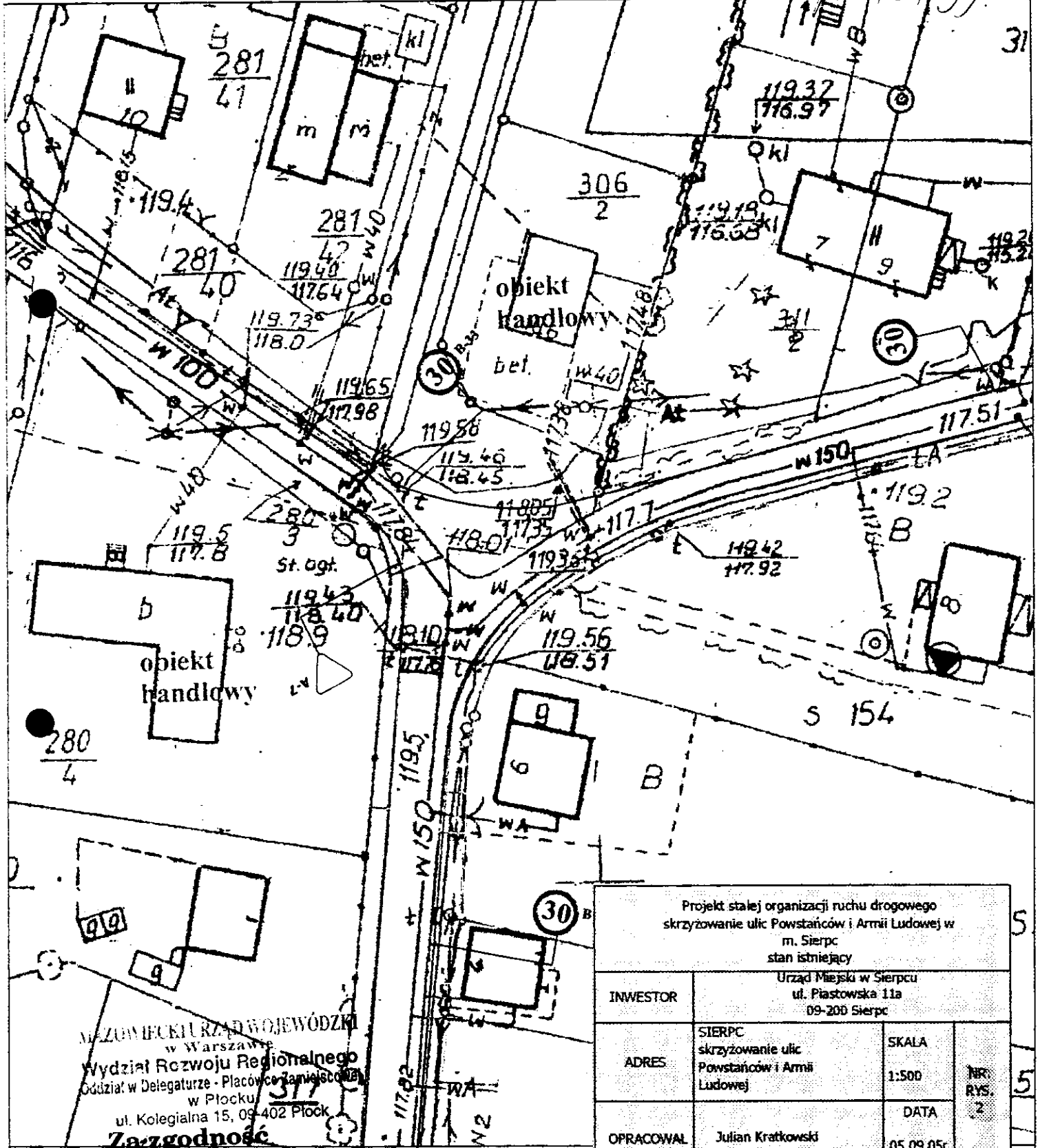
STARSZY II SPEKTOR

Maria Ziemięcka

PROJEKT STAŁEJ ORGANIZACJI RUCHU SKRZYŻOWANIE ULIC POWSTAŃCÓW I ARMII LUDOWEJ (DROGI GMINNE W M. SIERPC) STAN ISTNIEJĄCY

KIEROWNIK
Referatu Ruchu Drogowego
Komendy Powiatowej Policji w Sierpcu
st. asp. Wojciech Błaszczak
14.09.05.

Projekt orientuje przytyłnie.



M. ZWIĘCIEKURZĄD WOJEWÓDZKI
w Warszawie
Wydział Rozwoju Regionalnego
Oddział w Delegaturze - Placówka Zamiejscowa
w Płocku
ul. Kolegialna 15, 09-402 Płock
Zazgodność

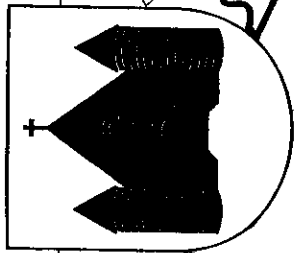
z oryginałem
31 MAJ 2006

STARSZY INSPEKTOR

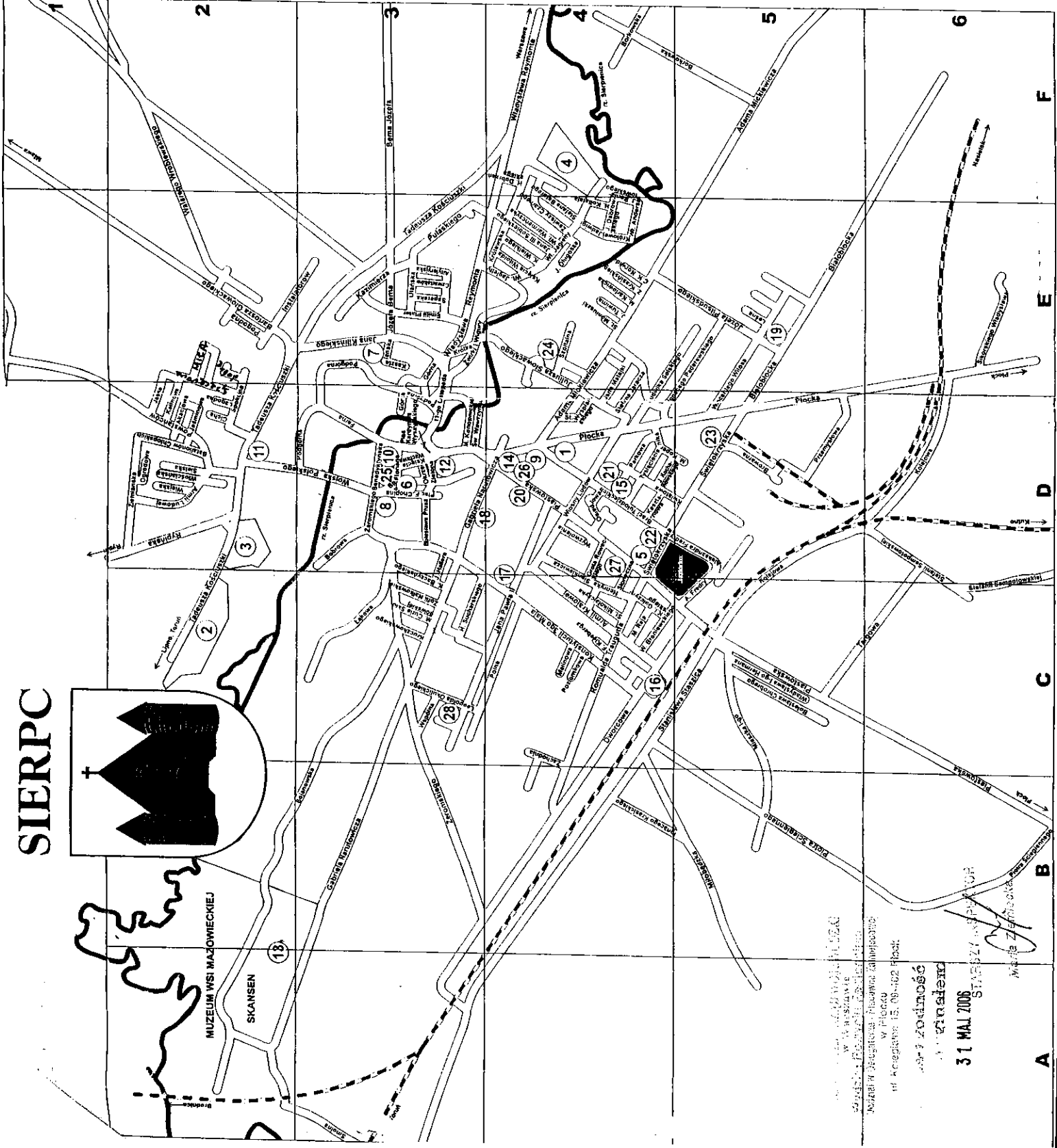
Maria Ziemięcka

Projekt stałej organizacji ruchu drogowego skrzyżowanie ulic Powstańców i Armii Ludowej w m. Sierpc stan istniejący			
INWESTOR	Urząd Miejski w Sierpcu ul. Piłsudskiego 11a 09-200 Sierpc		
ADRES	SIERPC skrzyżowanie ulic Powstańców i Armii Ludowej	SKALA 1:500	NR. RYS. 2
OPRACOWAŁ	Julian Kratkowski	DATA 05.09.05r.	

SIERPC



MUZEUW WSI MAZOWIECKIEJ
SKANSEN



Wykaz obiektów zaznaczonych na mapie

1. Biblioteka
ul. Płocka 33, 4-D
2. Cmentarz komunalny
ul. Kościuszki Tadeusza, 2-C
3. Cmentarz rzymsko-katolicki
ul. Kościuszki Tadeusza, 2-D
4. Cmentarz żydowski
ul. Jagiello Władysława, 4-F
5. Dom Kultury
ul. Piastowska 37, 4-D
6. Jarki
Pl. Chopina Fryderyka, 3-D
7. Kaszcielanka
ul. Kaszcielanska, 3-E
8. Kościół św. Ducha
Pl. Chopina Fryderyka, 3-D
9. Kościół św. Maksymiliana Kolbe
ul. Płocka, 4-D
10. Kościół św. Wita, Modesta i Krescencji (Farny)
ul. Farna, 3-D
11. Kościół Wniebowzięcia Najświętszej Maryji Panny
ul. Wojska Polskiego, 2-D
12. Muzeum Wsi Mazowieckiej - Ratusz
Pl. Kardynała Wyszyńskiego 1, 3-D
13. Muzeum Wsi Mazowieckiej - Skansen
ul. Narutowicza Gabriela 64, 2-A, 2-B, 3-A, 3-B
14. Poczta
ul. Płocka 22, 4-D
15. Pogotowie
ul. Braci Tułdzieckich 19, 4-D
16. PKP
ul. Dworcowa, 4-C
17. PKS
ul. Konstytucji 3 Maja, 4-C, 4-D
18. Policja
ul. Narutowicza Gabriela 7, 3-D, 4-D
19. Powiatowy Urząd Pracy
ul. Witosa Wincentego 2, 5-E
20. SANEPID
ul. Piastowska 24a, 4-D
21. Sad
ul. Wiosny Ludów 1, 4-D
22. Stacja - MKS „Kasztelan”
ul. Świętokrzyska 26, 4-D
23. Starostwo Powiatowe
ul. Świętokrzyska 2a, 5-D
24. Szpital
ul. Słowackiego Juliusza 32, 4-E
25. Urząd Gminy
ul. Biskupa Floriana 4, 3-D
26. Urząd Miejski
ul. Piastowska 11a, 4-D
27. Urząd Skarbowy
ul. Piastowska 48, 4-D
28. ZUS
ul. Okulickiego Leopolda 8, 3-C

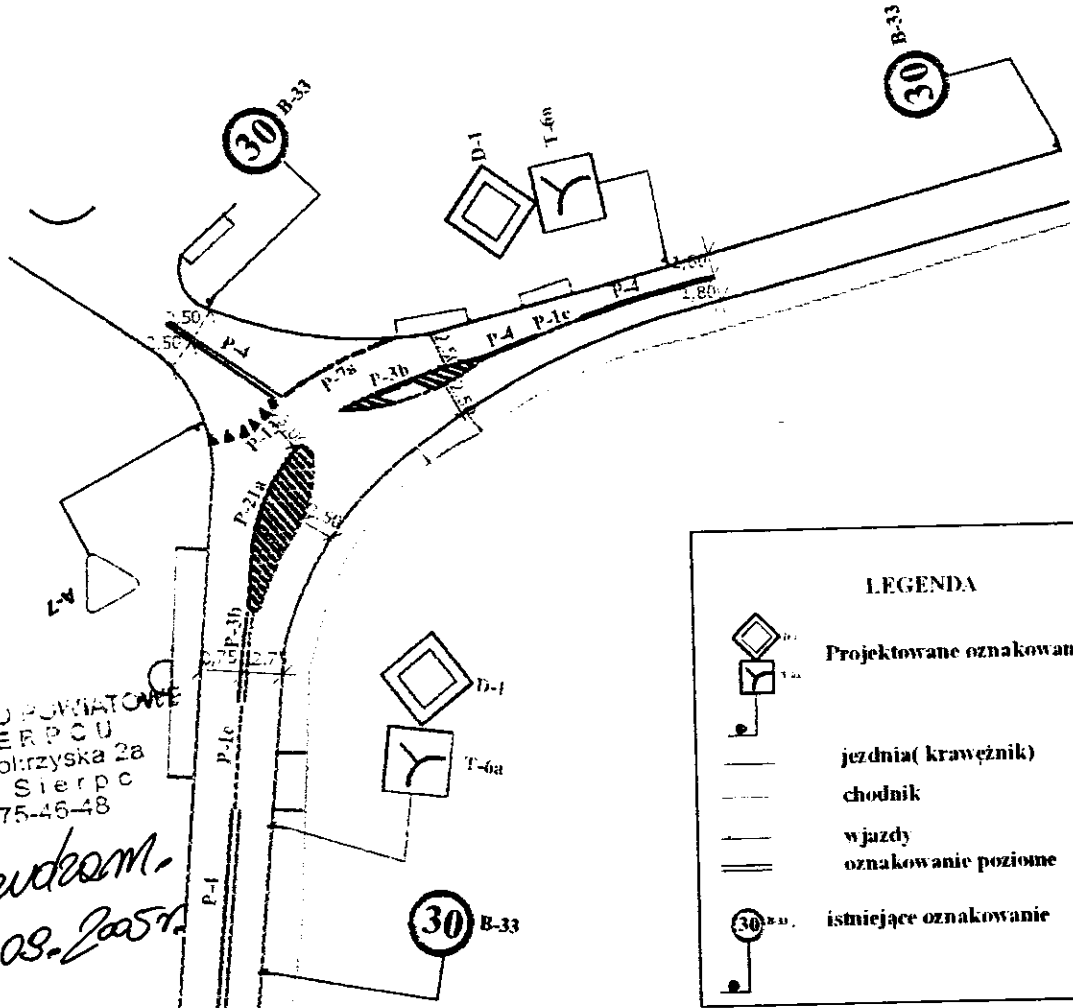
31 MAJ 2008
STANISŁAW STANISŁAW
Miejski Ziemniak

RP-A
Skala

PROJEKT STAŁEJ ORGANIZACJI RUCHU SKRZYŻOWANIE ULIC POWSTAŃCÓW I ARMII LUDOWEJ (DROGI GMINNE W M. SIERPC)

KIEROWNIK
Referatu Ruchu Drogowego
Komendy Powiatowej Policji w Sierpcu
str. asp. Wojciech Błaszczyk
14.09.05

Projekt opinii i
przebiegu



LEGENDA

- Projektowane oznakowanie
- jezdnie (krawężnik)
- chodnik
- wjazdy
- oznakowanie poziome
- istniejące oznakowanie

URZĄD POWIATOWY
W SIERPCU
ul. Świątobrzyska 2a
09-200 Sierpc
tel. 275-46-48

Zetawidom.
15.09.2005r.

OD STAROSTY
[Signature]
działu komunikacji

URZĄD MIEJSKI
W SIERPCU
ul. Piastowska 11a
09-200 SIERPC
tel. 275-66-66, fax 275-66-10

Z-ca BURMISTRZA
[Signature]
eszczyński

MAZOWIECKI URZĄD WZROZUMIENIA
w Warszawie
Wydział Rozwoju Regionalnego
Oddział w Delegaturze - Płocówce-Zamiejscowej
w Płocku
ul. Kolegialna 15, 09-402 Płock

Zarządność
z oryginałem

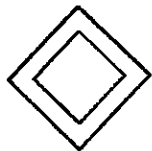
31 MAJ, 2006

Projekt stałej organizacji ruchu drogowego skrzyżowanie ulic Powstańców i Armii Ludowej w m. Sierpc			
INWESTOR	Urząd Miejski w Sierpcu ul. Piastowska 11a 09-200 Sierpc		
ADRES	SIERPC skrzyżowanie ulic Powstańców i Armii Ludowej	SKALA 1:500	NR. RYS. 3
OPRACOWAŁ	Julian Kratkowski	DATA 05.09.05r.	

STARSZY INSPEKTOR

[Signature]
Mafia Ziemińska

WYKAZ PROJEKTOWANEGO OZNAKOWANIA



D-1

" droga z pierszeństwem "



T-6a



P-13

" linia warunkowego zatrzymania "




P-4

" linia podwójna ciągła "



P-7a

" linia krawędziowa szeroka "



P-1e

" linia pojedyncza przerywana-prowadząca szeroka "



P-21a

" powierzchnia wyłączona z ruchu "



P-3b

" linia jednostronnie przekraczalna krótka "

MAZOWIECKI URZĄD WOJEWÓDZKI
w Warszawie
Wydział Rozwoju Regionalnego
Oddział w Delegaturze - Placówce Zamiejscowej
w Płocku
ul. Kolegialna 15, 09-402 Płock

Podpisano
M. Ziemiecka

31 MAJ 2006

STARSZY INSPEKTOR

Maria Ziemiecka

Protokół

*z kontroli prawidłowości zastosowania, wykonania, funkcjonowania i utrzymania
wszystkich znaków drogowych oraz urządzeń bezpieczeństwa ruchu drogowego
umieszczonych na drogach powiatowych wykonanej
w dniach 21.04.2005r do 27.04.2005r.*

Komisja w składzie:

1. *St. Sierżant Piotr Kalkowski - Komenda Powiatowa Policji w Sierpcu,*
2. *Podinspektor Piotr Zdziarski - Starostwo Powiatowe w Sierpcu,*
3. *Adam Kurta - Zarząd Dróg Powiatowych w Sierpcu.*

wnosi następujące uwagi:

<i>Lp</i>	<i>Nr Drogi</i>	<i>Nazwa drogi</i>	<i>Usterki w oznakowaniu</i>
1	119	<i>Chrostkowo gr. woj. - Blinno</i>	Brak: w Blinnie D-42/D-43 z obu stron.
2	117	<i>Gójsk - Podlesie</i>	Brak: w Podlesiu D-42/D-43 z obu stron, E-4 "Grądy". Wymienić: w Podlesiu E-17a/E18a Pomalować: w Podlesiu P-10.
3	118	<i>Gójsk - Agnieszkowo</i>	Brak: w Gójsku E-4 "Agnieszkowo"
4	113	<i>Gójsk - Mościska</i>	Brak: w Gójsku E-4 "Mościska".
5	114	<i>Gójsk - Szczutowo</i>	Wymienić: w Cisse T-4, w Szczutowie T-6. Ustawić pionowo: A-3. Pomalować: w Szczutowie P-10.
6	115	<i>Szczutowo - Jeleniec</i>	Wymienić: w Szczutowie B-20, G-3.
7	105	<i>Szczutowo - Blizno - Białasy</i>	Brak: w Bliźnie D-42/D-43, A-1. w Woli Starej: D-42/D-43, W Białasach: E-17a/E-18a, E-4 "Troska". Wymienić: w Bliźnie E-17a/E-18a, B-33 "40", w Woli Starej: E-17a/E18a. Poprawić (obrucić): B-33 "40".
8	106	<i>Łukomie - Białasy</i>	Wymienić: A-6c.

MAZOWIECKI URZĄD WOJEWÓDZKI
w Warszawie
Wydział Rozwoju Regionalnego
Oddział w Delegaturze - Placówce Zamiejscowej
w Płocku
ul. Kolegialna 15, 09-402 Płock

**Za zgodność
z oryginałem**
31 MAJ 2006

STARSZY INSPEKTOR

Maria Ziemięcka

<i>Lp</i>	<i>Nr Drogi</i>	<i>Nazwa drogi</i>	<i>Usterki w oznakowaniu</i>
9	103	<i>Łukomie – Dziki Bór</i>	Wymienić: T-4 za Kol. Łukomie, w Łukomiu E-17a/E-18a, w Łukomce E-17a/E18a od Łukomia, w Mierzęcynie E-17a/E18a. Brak: w Łukomce D-42/D-43, w Mierzęcynie D-42/D-43. Pomalować: w Mierzęcynie P-10.
10	108	<i>Stopin - Września</i>	Brak: w Stopinie D-42/D-43, w Wrześni D-42/D-43. Wymienić: w Stopinie E-17a/E18a, w Wrześni A-1.
11	109	<i>Rościszewo - Września</i>	Brak: w Poliku D-42/D-43. Pomalować: w Rościszewie P-10.
12	137	<i>Rościszewo – Rzeszotary Zawady - Jaworowo</i>	Brak: w Zawadach D-42/D-43. Usunąć: w Zawadach B-33 "60".
13	140	<i>Goleszyn – Borkowo - Zgagowo</i>	Brak: w Skoczkwie D-42/D-43, E-17a/E18a, E-4 "Rościszewo", w Zgagowie Nowym D-42/D-43, w Borkowie Wlk. D-42/D-43, w Dziembakowie E-4 "Gorzewo", w Goleszynie D-42/D-43.
14	139	<i>Lelice - Grąbiec – Rzeszotary Zawady</i>	Brak: w Górtatach: D-42/D-43, w Starej wsi D-42/D-43, w Wilczogórze E-18a, w Grąbcu E-6a/T-6, E-17a/E18a.
15	136	<i>Rościszewo – Chwały – Żabowo - Szumanie</i>	Brak: w Pszczelach D-42/D-43, w Chwałach D-42/D-43. Usunąć: w Chwałach B-34 "30"
16	148	<i>Zawidz - Żytowo</i>	Brak: w Grabowie D-42/D-43.
17	142	<i>Osiek – Włostybory - Chabowo</i>	Brak: E-4 "Sierpc" przed dr nr 10.
18	144	<i>Szumanie - Milewo</i>	Brak: w Szumaniu: E-17a/E-18a, w Milewie: E-17a/E-18a.
19	157	<i>Szumanie - Bielsk</i>	Brak: w Słupi D-42/D-43, E-4 "Lelice".
20	158	<i>Drobin - Lelice</i>	Brak: w Gołocinie E17a/E18a, w Lelicach E-17a/E-18a za Szkołą.
21	156	<i>Lelice – Majki - Słupia</i>	Brak: w Lelicach D-42/D-43, w Majkach Małych E-17a/E-18a.
22	154	<i>Słupia – Schabajewo - Jeżewo</i>	Brak: w Makomazach D-17a/D-18a
23	122	<i>Pawłowo - Mieszczk</i>	Brak: w Mieszczku E-17a/E-18a. Wymienić: w Mieszczku B-33 "40"
24	181	<i>Trzepowo – Zagoty - Bonisław</i>	Brak: F-3a za Łysakowem.

MAZOWIECKI URZĄD WOJEWÓDZKI
w Warszawie
Wydział Rozwoju Regionalnego
Oddział w Delegaturze - Placówce Zamiejscowej
w Płocku
ul. Kolegialna 15, 09-402 Płock

**Za zgodność
z oryginałem**

31 MAJ 2006

STARSZY INSPEKTOR

Maria Ziemińska

2/3

Lp	Nr Drogi	Nazwa drogi	Usterki w oznakowaniu
25	116	Gozdowo - Mochowo	Brak: w Mochowie E-17a/E-18a, D-42/D-43 od str. Rempina.
26	124	Ligowo - Mochowo	Brak: w Mochowie D-42/D-43.
27	125	Skepe - Ligowo	Brak: F-3a za Ligowem.
28	123	Sierpc - Ligowo	Brak: E-4 "Miłobędzyn" i "Dobaczewo"

Zalecenia końcowe:

Wszystkie znaki umieszczać zgodnie z zaleceniami zawartymi w Rozporządzeniu Ministra Infrastruktury z dnia 3 lipca 2003r. w sprawie szczegółowych warunków technicznych dla znaków i sygnałów drogowych oraz urządzeń bezpieczeństwa ruchu drogowego i warunków ich umieszczania na drogach (Załącznik do nr 220, poz. 2181 z dnia 23 grudnia 2003r.).

Na tym protokół zakończono i podpisano:

1. *Piotr Kellowski*
2. *Zdzisław Piótr*
3. *Krzysztof Adamson*

MAZOWIECKI URZĄD WOJEWÓDZKI
w Warszawie
Wydział Rozwoju Regionalnego
Oddział w Delegaturze - Placówce Zamiejscowej
w Płocku
ul. Kolegialna 15, 09-402 Płock

**Za-zgodność
z oryginałem**

31 MAJ 2006

STARSZY INSPEKTOR

Maria Ziemięcka

STAROSTWO POWIATOWE
w SIERPCU
WYDZIAŁ KOMUNIKACJI
09-200 Sierpc, ul. Świątokrzyska 2a
tel./fax 275-62-25

Sierpc, dnia 09.05.2005r.

K.5420-07/2005

Zarząd Dróg Powiatowych
Ul. Kościuszki 1a
09-200 Sierpc

W związku z przeprowadzoną kontrolą prawidłowości zastosowania, wykonania, funkcjonowania i utrzymania wszystkich znaków drogowych oraz urządzeń bezpieczeństwa ruchu drogowego umieszczonych na drogach powiatowych wykonanej w dniach 21-27.04.2005r. przy udziale St. Sierżanta Piotra Kalkowskiego – Komenda Powiatowa Policji w Sierpcu oraz Adama Kurty – Zarząd Dróg Powiatowych w Sierpcu wnoszę o usunięcie usterek i uzupełnienie braków w oznakowaniu wg poniższego zestawienia zgodnego z Protokołem z wykonanej kontroli.

Lp	Zalecenia	Nr drogi	Nazwa drogi	Miejscowość
1	Wymienić B-20	115	Szczutowo – Jeleniec	Szczutowo
2	Wymienić B-33 "40"	105	Szczutowo – Blizno – Białasy	Blizno
		122	Pawłowo – Mieszczk	Mieszczk
3	Usunąć B-34 "40"	136	Rościszewo – Chwały – Żabowo – Szumanie	Chwały
4	Ustawić A-1	105	Szczutowo – Blizno – Białasy	Blizno
5	Wymienić A-1	108	Stopin – Września	Września
6	Wymienić G-3	115	Szczutowo – Jeleniec	Szczutowo

MAZOWIECKI URZĄD WOJEWÓDZKI
w Warszawie
Wydział Rozwoju Regionalnego
Oddział w Delegaturze - Placówce Zamiejscowej
w Płocku
ul. Kolegialna 15, 09-402 Płock

Za zgodność
z oryginałem

31 MAJ 2006

STARSZY INSPEKTOR

Maria Ziemińska

1/3

Lp	Zalecenia	Nr drogi	Nazwa drogi	Miejscowość
7	Ustawić D-42/D-43	103	Łukomie – Dzikie Bór	Łukomka, Mierzęcin
		105	Szczutowo – Blizno – Białasy	Blizno, Wola Stara
		108	Stopin – Września	Stopin, Września
		109	Rościszewo – Września	Polik
		116	Gozdowo – Mochowo	Mochowo od str. Rempina
		117	Gójsk – Podlesie	Podlesie
		119	Chrostkowo gr.woj. - Blinno	Blinno
		124	Ligowo – Mochowo	Mochowo
		136	Rościszewo – Chwały – Żabowo – Szumanie	Pszczele, Chwały
		137	Rościszewo – Rzeszotary Zawady – Jaworowo	Zawady
		139	Lelice – Grąbiec – Rzeszotary Zawady	Górtaty, Stara Wieś
		140	Goleszyn – Borkowo – Zgagowo	Skoczkowo, Zgagowo Nowe, Borkowo Wielkie, Goleszyn
		148	Zawidz – Żytowo	Grabowo
		156	Lelice – Majki – Słupia	Lelice
		157	Szumanie – Bielsk	Słupia
8	Pomalować P-10	103	Łukomie – Dzikie Bór	Mierzęcin
		109	Rościszewo – Września	Rościszewo
		114	Gójsk – Szczutowo	Szczutowo
		117	Gójsk – Podlesie	Podlesie
9	Wymienić T-4	103	Łukomie – Dzikie Bór	Za Kolonią Łukomie
		114	Gójsk – Szczutowo	Cisse
10	Wymienić T-6	114	Gójsk – Szczutowo	Szczutowo
11	Wymienić E-17a/E-18a	103	Łukomie – Dzikie Bór	Łukomie, Mierzęcin, Łukomka od strony Łukomia
		105	Szczutowo – Blizno – Białasy	Blizno, Wola Stara
		108	Stopin – Września	Stopin
		117	Gójsk – Podlesie	Podlesie

Lp	Zalecenia	Nr drogi	Nazwa drogi	Miejscowość
12	Ustawić E-17a/E-18a	105	Szczutowo - Blizno - Białasy	Białasy
		116	Gozdowo - Mochowo	Mochowo
		122	Pawłowo - Mieszcż	Mieszcż
		139	Lelice - Grąbiec - Rzeszotary Zawady	Wilczogóra, Grąbiec
		140	Goleszyn - Borkowo - Zgagowo	Skoczkowo
		144	Szumanie - Milewo	Szumanie, Milewo
		154	Stupia - Schabajewo - Jeżewo	Makomazy
		156	Lelice - Majki - Stupia	Majki Małe
		158	Drobin - Lelice	Golocin, Lelice
13	Ustawić E-4	105	Szczutowo - Blizno - Białasy	W Białasach "Troska"
		113	Gójsk - Mościska	W Gójsku "Mościska"
		117	Gójsk - Podlesie	W Podlesiu "Grądy"
		118	Gójsk - Agnieszkowo	W Gójsku "Agnieszkowo"
		123	Sierpc - Ligowo	"Milobędzyn", "Dobaczewo"
		140	Goleszyn - Borkowo - Zgagowo	W Dziembakowie "Gorzewo"
		142	Osiek - Włostybowy - Chabowo	Przed dr nr 10 "Sierpc"
		157	Szumanie - Bielsk	W Szupi "Lelice"
14	Ustawić F-3a	125	Skepe - Ligowo	Za Ligowem
		181	Bonisław - Zagoty - Trzepowo	Za Łysakowem

Z uwagi na znaczne braki wynikające z powyższego zestawienia proszę o określenie terminów realizacji poszczególnych oznakowań uwzględniając priorytety wynikające z zasad wpływu na bezpieczeństwo ruchu drogowego.

Z up. STAROSTY

Szczepan Ojankowski
NACZELNIK
Wydziału Komunikacji

MAZOWIECKI URZĄD WOJEWÓDZKI
w Warszawie
Wydział Rozwoju Regionalnego
Oddział w Delegaturze - Placówce Zamiejscowej
w Płocku
ul. Kolegialna 15, 09-402 Płock

Za zgodność
z oryginałem

31 MAJ 2006

STARSHY INSPEKTOR

Maria Ziemińska

3/3

Protokół

*z kontroli prawidłowości zastosowania, wykonania, funkcjonowania i utrzymania
wszystkich znaków drogowych oraz urządzeń bezpieczeństwa ruchu drogowego
umieszczonych na drogach gminnych w m. Sierpc
wykonanej w dniu 21. 10. 2005r.*

Komisja w składzie:

1. *st. sierż. Piotr Kalkowski - Komenda Powiatowa Policji w Sierpcu,*
2. *Arkadiusz Klimowski - Urząd Miasta w Sierpcu,*
3. *Piotr Zdziarski - Starostwo Powiatowe w Sierpcu.*

wnosi następujące uwagi:

Lp	Nazwa ulicy	Uwagi
1	Adama Mickiewicza	Ustawić: D-1 (2 szt.), B-33 „40”,
2	Gabriela Narutowicza	Ustawić: B-36,
3	Henryka Dobrzańskiego	Wymienić: A-7,
4	Władysława Reymonta	Ustawić: B-18 „12t”,
5	Ziemiańska	Wymienić: B-33,
6	Armii Ludowej	Ustawić: D-1 (2 szt.) + T-6 (2 szt),
7	Jana Pawła II	Ustawić: A-7,

Zalecenia końcowe:

Wszystkie znaki i urządzenia należy umieszczać zgodnie z zaleceniami zawartymi w Rozporządzeniu Ministra Infrastruktury z dnia 3 lipca 2003r. w sprawie szczegółowych warunków technicznych dla znaków i sygnałów drogowych oraz urządzeń bezpieczeństwa ruchu drogowego i warunków ich umieszczania na drogach (Załącznik do nr 220, poz. 2181 z dnia 23 grudnia 2003r.).

Na tym protokół zakończono i podpisano:

1. *Piotr Kalkowski*
2. *Arkadiusz Klimowski*
3. *Piotr Zdziarski*

MAZOWIECKI URZĄD WOJEWÓDZKI
w Warszawie
Wydział Rozwoju Regionalnego
Oddział w Delegaturze - Placówce Zamiejscowej
w Płocku
ul. Kolegialna 15, 09-402 Płock

**Za zgodność
z oryginałem**
31 MAJ 2006

STARSZY INSPEKTOR

Maria Ziemięcka

Protokół

z kontroli prawidłowości zastosowania, wykonania, funkcjonowania i utrzymania
wszystkich znaków drogowych oraz urządzeń bezpieczeństwa ruchu drogowego
umieszczonych na drogach gminnych (gminy Szczutowo)
wykonanej w dniu 24.10.2005r.

Komisja w składzie:

1. St. sierż. Piotr Kalkowski – Komenda Powiatowa Policji w Sierpcu,
2. Dariusz Lazarowski – Urząd Gminy w Szczutowie,
3. Piotr Zdziarski – Starostwo Powiatowe w Sierpcu.

wnosi następujące uwagi:

1. dr. nr 9 (Karlewo – Słupia):
Brak: A-1, A-7

Zalecenia końcowe:

Wszystkie znaki i urządzenia należy umieszczać zgodnie z zaleceniami zawartymi w Rozporządzeniu Ministra Infrastruktury z dnia 3 lipca 2003r. w sprawie szczegółowych warunków technicznych dla znaków i sygnałów drogowych oraz urządzeń bezpieczeństwa ruchu drogowego i warunków ich umieszczania na drogach (Załącznik do nr 220, poz. 2181 z dnia 23 grudnia 2003r.).

Na tym protokół zakończono i podpisano:

1. Kalkowski P.
2. Lazarowski Dariusz
3. Zdziarski P.

MAZOWIECKI URZĄD WOJEWÓDZKI
w Warszawie
Wydział Rozwoju Regionalnego
Oddział w Delegaturze - Placówce Zamiejscowej
w Plocku
ul. Kolegialna 15, 09-402 Plock

**Za zgodność
z oryginałem**

31 MAJ 2006
STARSZY INSPEKTOR

Maria Ziemińska

Protokół

**z kontroli prawidłowości zastosowania, wykonania, funkcjonowania i utrzymania
wszystkich znaków drogowych oraz urządzeń bezpieczeństwa ruchu drogowego
umieszczonych na drogach gminnych (gminy Rościszewo)**

wykonanej w dniu 24.10.2005r.

Komisja w składzie:

1. *St. sierż. Piotr Kalkowski – Komenda Powiatowa Policji w Sierpcu,*
2. *Stanisław Pawłowski – Urząd Gminy w Rościszewie,*
3. *Piotr Zdziarski – Starostwo Powiatowe w Sierpcu.*

wnosi następujące uwagi:

1. dr. nr 2 dr. pow. nr 107 – Września – gr. powiatu:
Brak: tabliczka „zmiana nawierzchni” pod A-30
2. dr. nr 4 Gorzeń – Lukomic:
Brak: A-30 + tabliczka „zmiana nawierzchni”
Brak: E-17a/E-18a „Bryski”
3. dr. nr 9 Babiec Piaseczny – dr. woj. Nr 541:
Wymienić: A-7

Zalecenia końcowe:

Wszystkie znaki i urządzenia należy umieszczać zgodnie z zaleceniami zawartymi w Rozporządzeniu Ministra Infrastruktury z dnia 3 lipca 2003r. w sprawie szczegółowych warunków technicznych dla znaków i sygnałów drogowych oraz urządzeń bezpieczeństwa ruchu drogowego i warunków ich umieszczania na drogach (Załącznik do nr 220, poz. 2181 z dnia 23 grudnia 2003r.).

Na tym protokół zakończono i podpisano:

1. *Kalkowski P.*
2. *Pawłowski S.*
3. *Zdziarski P.*

MAZOWIECKIE RZĄDZICTWO WÓDZKI
w Warszawie
Wydział Rozwoju Regionalnego
Oddział w Delegaturze - Placówce Zamiejscowej
w Płocku
ul. Kolegialna 15, 09-402 Płock

**Za-zgodność
z oryginałem**

31 MAJ 2006

STARSZY INSPEKTOR

Maria Ziemińska

Protokół

**z kontroli prawidłowości zastosowania, wykonania, funkcjonowania i utrzymania
wszystkich znaków drogowych oraz urządzeń bezpieczeństwa ruchu drogowego
umieszczonych na drogach gminnych (gminy Zawidz)
wykonanej w dniu 25.10.2005r.**

Komisja w składzie:

- 1. St. sierż. Piotr Kalkowski – Komenda Powiatowa Policji w Sierpcu,***
- 2. Janina Rajkowska – Urząd Gminy w Zawidzu,***
- 3. Piotr Zdziarski – Starostwo Powiatowe w Sierpcu.***

wnosi następujące uwagi:

1. dr. nr 5 (Osiek Włostybory – Osiek Parcele):
Brak: A-4 + T-2, A-7
2. dr. nr 7 (dr. woj. nr 561 – Kolonia Żabowo):
Brak: A-3, A-7
3. dr. nr 10 (Ostrowy – Makomazy):
Brak: A-1, A-2
4. dr. nr 14 (Słupia – Mańkowo – Milewko – Parcele):
Brak: tabliczka „zmiana nawierzchni” pod A-30

Zalecenia końcowe:

Wszystkie znaki i urządzenia należy umieszczać zgodnie z zaleceniami zawartymi w Rozporządzeniu Ministra Infrastruktury z dnia 3 lipca 2003r. w sprawie szczegółowych warunków technicznych dla znaków i sygnałów drogowych oraz urządzeń bezpieczeństwa ruchu drogowego i warunków ich umieszczania na drogach (Załącznik do nr 220, poz. 2181 z dnia 23 grudnia 2003r.).

Na tym protokół zakończono i podpisano:

1. *Kalkowski P.*
2. *Rajkowska Janina*
3. *Zdziarski P.*

MAZOWIECKI URZĄD WOJEWÓDZKI
w Warszawie
Wydział Rozwoju Regionalnego
Oddział w Delegaturze - Placówce Zamiejskiej
w Płocku
ul. Kolegialna 15, 09-402 Płock

**Za-zgodność
z oryginałem**

31 MAJ 2006

STARSZY INSPEKTOR

Maria Ziemińska

Protokół

**z kontroli prawidłowości zastosowania, wykonania, funkcjonowania i utrzymania
wszystkich znaków drogowych oraz urządzeń bezpieczeństwa ruchu drogowego
umieszczonych na drogach gminnych (gminy Gozdowo)
wykonanej w dniu 27.10.2005r.**

Komisja w składzie:

- 1. St. sierż. Piotr Kalkowski – Komenda Powiatowa Policji w Sierpcu,***
- 2. Sylwester Czajkowski – Urząd Gminy w Gozdowie,***
- 3. Piotr Zdziarski – Starostwo Powiatowe w Sierpcu.***



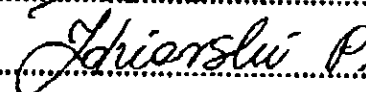
wnosi następujące uwagi:

1. dr. nr 10 (Kolonia Przybyszewo – Kowalewo Podborne):
Wymienić: A-7
2. dr. nr 20 (Bonisław – Bombalice - Tłubice):
Wymienić: B-33 „40”
3. dr. nr 44 (Bombalice – Dębsk):
Brak: A-30 + tabliczka „zmiana nawierzchni”
4. dr. nr 39 (Rogieniec – Zbójno):
Wymienić: A-1, A-2
6. dr. nr 42 (Lelice – Roczewo):
Brak: A-7
Wymienić: A-1

Zalecenia końcowe:

Wszystkie znaki i urządzenia należy umieszczać zgodnie z zaleceniami zawartymi w Rozporządzeniu Ministra Infrastruktury z dnia 3 lipca 2003r. w sprawie szczegółowych warunków technicznych dla znaków i sygnałów drogowych oraz urządzeń bezpieczeństwa ruchu drogowego i warunków ich umieszczania na drogach (Załącznik do nr 220, poz. 2181 z dnia 23 grudnia 2003r.).

Na tym protokół zakończono i podpisano:

1. 
2. 
3. 

MAZOWIECKI URZĄD WOJEWÓDZKI
w Warszawie
Wydział Rozwoju Regionalnego
Oddział w Delegaturze - Placówce Zamiejscowej
w Płocku
ul. Kolegialna 15, 09-402 Płock

**Za zgodność
z oryginałem**

31 MAJ 2006

STARSZY INSPEKTOR


Maria Ziemiańska

Protokół

z kontroli prawidłowości zastosowania, wykonania, funkcjonowania i utrzymania
wszystkich znaków drogowych oraz urządzeń bezpieczeństwa ruchu drogowego
umieszczonych na drogach gminnych (gminy Mochowo)

wykonanej w dniu 04.11.2005r.

Komisja w składzie:

1. st. sierż. Piotr Kalkowski – Komenda Powiatowa Policji w Sierpcu,
2. Sławomir Olejniczak – Urząd Gminy w Mochowie,
3. Piotr Zdziarski – Starostwo Powiatowe w Sierpcu.


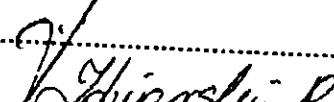

wnosi następujące uwagi:

1. dr. nr 10 Malanowo Nowe – Grabówiec - Choczeń:
Brak: E-17a/E-18a „Grabówiec”, T-4 „4-”
Wymienić: A-7
2. dr. nr 15 Jakubowo – Żurawin - Mochowo:
Brak: A-4 (2 szt.) + T-4 „3-” (2 szt.)
3. dr. nr 22 Grodnia - Bożewo:
Wymienić: B-20

Zalecenia końcowe:

Wszystkie znaki i urządzenia należy umieszczać zgodnie z zaleceniami zawartymi
w Rozporządzeniu Ministra Infrastruktury z dnia 3 lipca 2003r. w sprawie szczegółowych
warunków technicznych dla znaków i sygnałów drogowych oraz urządzeń bezpieczeństwa
ruchu drogowego i warunków ich umieszczania na drogach (Załącznik do nr 220, poz. 2181
z dnia 23 grudnia 2003r.).


Na tym protokół zakończono i podpisano:

1. 
2. 
3. 

MAZOWIECKI URZĄD WOJEWÓDZKI
w Warszawie
Wydział Rozwoju Regionalnego
Oddział w Delegaturze - Placówce Zamiejscowej
w Płocku
ul. Kolegialna 15, 09-402 Płock

Za zgodność
z oryginałem
31 MAJ 2006

STARSZY INSPEKTOR


Maria Ziemińska

Protokół

z kontroli prawidłowości zastosowania, wykonania, funkcjonowania i utrzymania wszystkich znaków drogowych oraz urządzeń bezpieczeństwa ruchu drogowego umieszczonych na drogach powiatowych wykonanej w dniu 16.11.2005r.

Komisja w składzie:

- 1. St. Sierżant Piotr Kalkowski - Komenda Powiatowa Policji w Sierpcu,*
- 2. Podinspektor Piotr Zdziarski - Starostwo Powiatowe w Sierpcu,*
- 3. Adam Kurta - Zarząd Dróg Powiatowych w Sierpcu.*

wnosi następujące uwagi:

<i>Lp</i>	<i>Nr Drogi</i>	<i>Nazwa drogi</i>	<i>Usterki w oznakowaniu</i>
<i>1</i>	<i>142</i>	<i>Osiek – Włostybory - Chrostkowo</i>	<i>Wymienić: w Milewku: B-33 „60” oraz B-33 „40”.</i>
<i>2</i>	<i>138</i>	<i>Kosemin – Budy - Koziębudy</i>	<i>Brak: w Koseminie: D-42/D-43 z obu stron, E-17a/E18a.</i>
<i>3</i>	<i>147</i>	<i>Zawidz – Mieszaki – dr. kraj. 10</i>	<i>Brak: w Zawidzu: D-42/D-43 , w Grabowie: D-42/D-43, w Zgagowie Nowym: D-42/D-43.</i>
<i>4</i>	<i>139</i>	<i>Lelice – Grąbiec - Zawady</i>	<i>Brak: w Górtatach: D-42/D-43, w Starej Wsi: D-42/D-43, w Chwałach: D-42/D-43. Wymienić: w Starej Wsi: E17a/E18a od str. Górtat.</i>
<i>5</i>	<i>136</i>	<i>Rościszewo – Żabowo - Szumanie</i>	<i>Brak: w Pszczelach: D-42/D-43, w Chwałach: D-42/D-43.</i>
<i>6</i>	<i>109</i>	<i>Rościszewo - Września</i>	<i>Brak: w Poliku: D-42/D-43, we Wrześni: D-42/D-43.</i>
<i>7</i>	<i>107</i>	<i>Gr. woj. - Września - Borowo</i>	<i>Brak: w Stopinie: D-42/D-43 od str. Wrześni.</i>
<i>8</i>	<i>103</i>	<i>Łukomie – Dziki Bór</i>	<i>Brak: w Kolonia Łukomie: D-42/D-43, w Łukomce: D-42/D-43, w Mierzęcinnie: D-42/D-43</i>
<i>9</i>	<i>121</i>	<i>Żochowo - Gójsk</i>	<i>Brak: w Gójsku: D-42/D-43, Wymienić: w Gójsku: E-17a/E18a, w Żochowie: E-17a/E-18a.</i>
<i>10</i>	<i>175</i>	<i>Kuskowo – Rycharcice - Jęczewo</i>	<i>Brak: w Rycharcicach: E17a/E18a, w Bronoszewicach: E-17a/E18a.</i>

Zalecenia końcowe:

Wszystkie znaki umieszczać zgodnie z zaleceniami zawartymi w Rozporządzeniu Ministra Infrastruktury z dnia 3 lipca 2003r. w sprawie szczegółowych warunków technicznych dla znaków i sygnałów drogowych oraz urządzeń bezpieczeństwa ruchu drogowego i warunków ich umieszczania na drogach (Załącznik do nr 220, poz. 2181 z dnia 23 grudnia 2003r.).

Na tym protokół zakończono i podpisano:

1. *Kellowski P.*
2. *Schierslowski P.*
3. *Kurta Adam*

STAROSTWO POWIATOWE
w SIERPCU
ul. Świątkrzyska 2a,
09-200 Sierpc
K.5420-21/05

Sierpc, dnia 07.12.2005r.

Zarząd Dróg Powiatowych
Ul. Kościuszki 1a
09-200 Sierpc

W związku z przeprowadzoną kontrolą prawidłowości zastosowania, wykonania, funkcjonowania i utrzymania wszystkich znaków drogowych oraz urządzeń bezpieczeństwa ruchu drogowego umieszczonych na drogach powiatowych wykonanej w dniu 16.11.2005r. przy udziale St. Sierżanta Piotra Kalkowskiego – Komenda Powiatowa Policji w Sierpcu oraz Adama Kurty – Zarząd Dróg Powiatowych w Sierpcu wnoszę o usunięcie usterek i uzupełnienie braków w oznakowaniu wg poniższego zestawienia zgodnego z Protokołem z wykonanej kontroli.

Lp	Zalecenia	Nr drogi	Nazwa drogi	Miejscowość
1	Wymienić B-33 „60”	142	Osiek – Włostybory - Chrostkowo	Milewko
2	Wymienić B-33 „40”	142	Osiek – Włostybory - Chrostkowo	Milewko
3	Ustawić D-42/D-43	103	Łukomie – Dziki Bór	Kol. Łukomie, Łukomka, Mierzęcín
		107	Gr. woj. - Września - Borowo	Stopin
		109	Rościszewo - Września	Polik, Września
		121	Żochowo - Gójsk	Gójsk
		136	Rościszewo – Żabowo - Szumanie	Pszczele, Chwały
		138	Kosemin – Budy - Koziębrodę	Kosemin
		139	Lelice – Grąbiec - Zawady	Górtaty, Stara Wieś, Chwały
		147	Zawidz – Mieszaki – dr.kraj.10	Zawidz, Grabowo, Zzagowo Nowe

MAZOWIECKI URZĄD WOJEWÓDZKI
w Warszawie
Wydział Rozwoju Regionalnego
Oddział w Delegaturze - Placówce Zamiejscowej
w Płocku
ul. Kolegialna 15, 09-402 Płock

Za-zgodność
z oryginałem

31 MAJ 2006

STARSZY INSPEKTOR

Maria Ziemlecka

<i>Lp</i>	<i>Zalecenia</i>	<i>Nr drogi</i>	<i>Nazwa drogi</i>	<i>Miejscowość</i>
4	Wymienić	121	Żochowo - Gójsk	Żochowo, Gójsk
	E-17a/E-18a	139	Lelice - Grąbiec - Zawady	Stara Wieś
5	Ustawić	138	Kosemin - Budy - Koziębrody	Kosemin
	E-17a/E-18a	175	Kuskowo - Rycharcice - Jęczewo	Bronoszewice, Rycharcice

Z uwagi na znaczne braki wynikające z powyższego zestawienia proszę o określenie terminów realizacji poszczególnych oznakowań uwzględniając priorytety wynikające z zasad wpływu na bezpieczeństwo ruchu drogowego.

Z up. STAROSTY

Szczepan Otoniowski
 NACZELNIK
 Wydziału Komunikacji

Protokół

z kontroli prawidłowości zastosowania, wykonania, funkcjonowania i utrzymania wszystkich znaków drogowych oraz urządzeń bezpieczeństwa ruchu drogowego umieszczonych na drogach powiatowych wykonanej w dniu 16.11.2005r.

Komisja w składzie:

1. St. Sierżant Piotr Kalkowski - Komenda Powiatowa Policji w Sierpcu,
2. Podinspektor Piotr Zdziarski - Starostwo Powiatowe w Sierpcu,
3. Adam Kurta - Zarząd Dróg Powiatowych w Sierpcu.

wnosi następujące uwagi:

Lp	Nr Drogi	Nazwa drogi	Usterki w oznakowaniu
1	142	Osiek – Włostybory - Chrostkowo	Wymienić: w Milewku: B-33 „60” oraz B-33 „40”.
2	138	Kosemin – Budy - Koziębrody	Brak: w Koseminie: D-42/D-43 z obu stron, E-17a/E18a.
3	147	Zawidz – Mieszaki – dr. kraj. 10	Brak: w Zawidzu: D-42/D-43 , w Grabowie: D-42/D-43, w Zgagowie Nowym: D-42/D-43.
4	139	Lelice – Grąbiec - Zawady	Brak: w Górtatach: D-42/D-43, w Starej Wsi: D-42/D-43, w Chwałach: D-42/D-43. Wymienić: w Starej Wsi: E17a/E18a od str. Górtat.
5	136	Rościszewo – Żabowo - Szumanie	Brak: w Pszczelach: D-42/D-43, w Chwałach: D-42/D-43.
6	109	Rościszewo - Września	Brak: w Poliku: D-42/D-43, we Wrześni: D-42/D-43.
7	107	Gr. woj. - Września - Borowo	Brak: w Stopinie: D-42/D-43 od str. Wrześni.
8	103	Łukomie – Dziki Bór	Brak: w Kolonia Łukomie: D-42/D-43, w Łukomce: D-42/D-43, w Mierzęcinnie: D-42/D-43
9	121	Żochowo - Gójsk	Brak: w Gójsku: D-42/D-43, Wymienić: w Gójsku: E-17a/E18a, w Żochowie: E-17a/E-18a.
10	175	Kuskowo – Rycharcice - Jęczewo	Brak: w Rycharcicach: E17a/E18a, w Bronoszewicach: E-17a/E18a.

Zalecenia końcowe:

Wszystkie znaki umieszczać zgodnie z zaleceniami zawartymi w Rozporządzeniu Ministra Infrastruktury z dnia 3 lipca 2003r. w sprawie szczegółowych warunków technicznych dla znaków i sygnałów drogowych oraz urządzeń bezpieczeństwa ruchu drogowego i warunków ich umieszczania na drogach (Załącznik do nr 220, poz. 2181 z dnia 23 grudnia 2003r.).

Na tym protokół zakończono i podpisano:

1. *Kellioski P.*
2. *Johansson P.*
3. *Kuntta A.*

ZARZĄD DRÓG POWIATOWYCH

09 – 200 SIERPC UL. KOŚCIUSZKI 1 A TEL. FAX (024) 275-21-13. 275-77-80

Sierpiec dnia 29.12.2005r.

ZDP.DT. 0710 – 32/2005

Starostwo Powiatowe w Sierpcu
Wydział Komunikacji
09 – 200 Sierpc
ul. Świętokrzyska 2a

W odpowiedzi na pismo nr K. 5420 – 21/05 z dnia 07.12.2005 r. w związku z usunięciem usterek i uzupełnieniem braków w oznakowaniu, Zarząd Dróg Powiatowych w Sierpcu informuje, iż braki w oznakowaniu zostaną usunięte w najbliższym czasie przy sprzyjających warunkach atmosferycznych jednak najpóźniej do końca drugiego kwartału 2006 r.

KIEROWNIK
Zarządu Dróg Powiatowych
w SIERPCU
mgr inż. Piotr Pakiela

Sprawę prowadzi:

Artur Obrębski

(024) 275 – 77 – 80

Starszy Specjalista

mgr inż. Artur Obrębski

MAZOWIECKI URZĄD WOJEWÓDZKI
w Warszawie
Wydział Rozwoju Regionalnego
Oddział w Delegaturze - Placówce Zamiejscowej
w Płocku
ul. Kolegialna 15, 09-402 Płock

Za zgodność
z oryginałem

31 MAJ 2006

STARSZY INSPEKTOR

Maria Ziemińska

Protokół

z kontroli prawidłowości zastosowania, wykonania, funkcjonowania i utrzymania wszystkich znaków drogowych oraz urządzeń bezpieczeństwa ruchu drogowego umieszczonych na drogach powiatowych wykonanej w dniu 27-28. 04. 2006r.

Komisja w składzie:

1. St. Sierżant Piotr Kalkowski - Komenda Powiatowa Policji w Sierpcu,
2. Piotr Zdziarski - Starostwo Powiatowe w Sierpcu,
3. Adam Kurta - Zarząd Dróg Powiatowych w Sierpcu.

wnosi następujące uwagi:




Lp	Nr Drogi	Nazwa drogi	Usterki w oznakowaniu
1	103	Łukomie - Dziki Bór	Brak: w Kolonia Łukomie: D-42/D-43, w Łukomce: D-42/D-43, w Mierzęcinnie: D-42/D-43
2	105	Szczutowo - Blizno - Białasy - Troska	Brak: w Bliznie: D-42/D-43 od str. Szczutowa, w Woli Starej: E-17a/E-18a, D-42/D-43.
3	106	Łukomie - Białasy	Brak: w Łukomiu: D-42/D-43, Wymienić: w Łukomiu: A-7.
4	109	Rościszewo - Września	Brak: w Poliku: D-42/D-43, w Wrześni: D-42/D-43.
5	121	Żochowo - Gójsk	Brak: w Gójsku: D-42/D-43, Wymienić: w Gójsku: E-17a/E-18a, w Żochowie: E-17a/E-18a - od str. Sudrag.
6	136	Rościszewo - Żabowo - Szumanie	Brak: w Pszczelach: D-42/D-43, w Chwałach: D-42/D-43.
7	139	Lelice - Grąbiec - Zawady	Brak: w Górtatach: D-42/D-43, w Starej Wsi: D-42/D-43, w Chwałach: D-42/D-43. Wymienić: w Starej Wsi: E17a/E18a od str. Górtat.
8	140	Goleszyn - Borkowo - Zgagowo	Brak: w Skoczkwie: D-42/D-43, w Borkowie: D-42/D-43.

Lp	Nr Drogi	Nazwa drogi	Usterki w oznakowaniu
9	141	Zawidz - Włostybory - Koziębrody	Brak: w Włostyborach: D-42/D-43, Wymienić: w Osieku: D-6, A-1
10	142	Osiek - Włostybory - Chabowo	Brak: w Milewie: E17a/E18a, D-42/D-43, w Milewku: E17a/E18a, D-42/D-43.
11	145	Jeżewo - Młotkowo	Brak: w Jeżewie: D-42/D-43.
12	149	Kisielewo - Dziembakowo - Gorzewo	Brak: w Dziembakowie: D-42/D-43 w Kisielewie: D-42/D-43.
13	156	Lelice - Majki - Słupia	Brak: w Lelicach: E17a/E18a, D-42/D-43.
14	175	Kuskowo - Rycharcice - Jęczewo	Brak: w Rycharcicach: E-17a/E-18a, w Bronoszewicach: E-17a/E-18a.

Zalecenia końcowe:

Wszystkie znaki umieszczać zgodnie z zaleceniami zawartymi w Rozporządzeniu Ministra Infrastruktury z dnia 3 lipca 2003r. w sprawie szczegółowych warunków technicznych dla znaków i sygnałów drogowych oraz urządzeń bezpieczeństwa ruchu drogowego i warunków ich umieszczania na drogach (Załącznik do nr 220, poz. 2181 z dnia 23 grudnia 2003r.).

Na tym protokół zakończono i podpisano:

1. 
2. 
3. 

MAZOWIECKI URZĄD WOJEWÓDZKI
w Warszawie

Wydział Rozwoju Regionalnego
Oddział w Delegaturze - Płocówce Zamiejskiej
w Płocku

ul. Kolegialna 15, 09-402 Płock

Za zgodność
z oryginałem

31 MAJ 2006

STARSZY INSPEKTOR


Maria Ziemiecka

STAROSTWO POWIATOWE
w SIERPCU
ul. Świętokrzyska 2a
09-200 SIERPC
K.5420-06/06

Sierpc, dnia 05.05.2006r.

Zarząd Dróg Powiatowych
Ul. Kościuszki 1a
09-200 Sierpc

W związku z przeprowadzoną kontrolą prawidłowości zastosowania, wykonania, funkcjonowania i utrzymania wszystkich znaków drogowych oraz urządzeń bezpieczeństwa ruchu drogowego umieszczonych na drogach powiatowych wykonanej w dniach 27-28. 04. 2006r. przy udziale St. Sierżanta Piotra Kalkowskiego – Komenda Powiatowa Policji w Sierpcu oraz Adama Kurty – Zarząd Dróg Powiatowych w Sierpcu wnoszę o usunięcie usterek i uzupełnienie braków w oznakowaniu wg poniższego zestawienia zgodnego z Protokołem z wykonanej kontroli.

Lp	Zalecenia	Nr drogi	Nazwa drogi	Miejscowość
1	Wymienić D-6 i A-1	141	Osiek – Włostybory - Koziebrody	Osiek
2	Wymienić A-7	106	Łukomie - Białasy	Łukomie
3	Wymienić E-17a/E-18a	121	Żochowo - Gójsk	Gójsk, Żochowo (od str. Sudrag)
4	Wymienić E-17a/E-18a	139	Lelice – Grąbiec - Zawady	Stara Wieś (od str. Górtat)
5	Ustawić D-42/D-43	103	Łukomie – Dziki Bór	Kol. Łukomie, Łukomka, Mierzęcín
		105	Szczutowo–Blizno–Białasy-Troska	Wola Stara, Blizno (od str. Szczutowa)
		106	Łukomie - Białasy	Łukomie
		109	Rościszewo - Września	Polik, Września
	Ustawić	121	Żochowo - Gójsk	Gójsk

MAZOWIECKI URZĄD WOJEWÓDZKI
w Warszawie
Wydział Rozwoju Regionalnego
Oddział w Delegaturze - Placówce Zamiejscowej
w Płocku
ul. Kolegiatna 15, 09-402 Płock

godność
z oryginałem

STARSZY INSPEKTOR

31 MAJ 2006

Maria Ziemińska

1/2

Lp	Zalecenia	Nr drogi	Nazwa drogi	Miejscowość
5	D-42/D-43	136	Rościszewo - Żabowo - Szumanie	Pszczele, Chwały
		139	Lelice - Grąbiec - Zawady	Górtaty, Stara Wieś, Chwały
		140	Goleszyn - Borkowo - Zgagowo	Borkowo, Skoczkowo
		141	Zawidz - Włostybory - Koziebrody	Włostybory
		142	Osiek - Włostybory - Chabowo	Milewo, Milewko
		145	Jeżewo - Młotkowo	Jeżewo
		149	Kisielewo-Dziembakowo-Gorzewo	Dziembakowo, Kisielewo
		156	Lelice - Majki - Słupia	Lelice
6	Ustawić E-17a/E-18a	105	Szczutowo-Blizno-Białasy-Troska	Wola Stara
		142	Osiek - Włostybory - Chabowo	Milewo, Milewko
		156	Lelice - Majki - Słupia	Lelice
		175	Kuskowo - Rycharcice - Jęczewo	Bronoszewice, Rycharcice
7	Ustawić E-4	125	Skepe - gr. woj. - Ligowo	„Osiek”
		128	Ligowo - Osiek	„Osiek”

Proszę o określenie terminów realizacji poszczególnych oznakowań uwzględniając priorytety wynikające z zasad wpływu na bezpieczeństwo ruchu drogowego.

Op. STAROSTY

Szczepan Otkowski
NACZELNIK
Wydziału Komunikacji

MAZOWIECKI URZĄD WOJEWÓDZKI
w Warszawie

Wydział Rozwoju Regionalnego
Oddział w Delegaturze - Placówce Zamiejscowej
w Płocku

ul. Kolegialna 15, 09-402 Płock

**Za zgodność
z oryginałem**

31 MAJ 2006

STARSZY INSPEKTOR

Maria Ziemińska
Maria Ziemińska

2/2

Protokół

**z kontroli prawidłowości zastosowania, wykonania, funkcjonowania i utrzymania
wszystkich znaków drogowych oraz urządzeń bezpieczeństwa ruchu drogowego
umieszczonych na drogach gminnych w m. Sierpc
wykonanej w dniu 04. 05. 2006r.**

Komisja w składzie:

1. Jarosław Krydziński – Komendant Straży Miejskiej w Sierpcu,
2. st. post. Robert Kaczyński - Komenda Powiatowa Policji w Sierpcu,
3. Arkadiusz Klimowski – Urząd Miasta w Sierpcu,
4. Piotr Zdziarski - Starostwo Powiatowe w Sierpcu.

wnosi następujące uwagi:



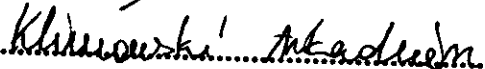

Lp	Nazwa ulicy	Uwagi
1	<i>Adama Mickiewicza</i>	Brak: E-17a/E-18a, D-42/D-43 od str. Borkowa, B-44 „40” (przed ul. Piłsudskiego), A-30 + tabliczka „Piesi” (na końcu ścieżki pieszo-rowerowej), Wymienić: A-30 + tabliczka „Piesi” (od str. Borkowa), Usunąć: B-33 „40” (za ul. Piłs. i od Borkowa),
2	<i>Gabriela Narutowicza</i>	Zastłonięty sygnalizator - przed ul. Konst.3 Maja, Ustawić: D-1 (przed ul. Z. Nałkowskiej),
3	<i>Pl. F. Chopina</i>	Brak: B-22 + tabliczka w ul. B. Prusa, Wymienić: B-18 „2,5t”, Usunąć: B-36,
4	<i>Zawiszy Czarnego</i>	Brak: T-6,
5	<i>Królewska</i>	Brak: T-6,
6	<i>Stefana Batorego</i>	Brak: T-6,
7	<i>Władysława Jagiełły</i>	Brak: T-6,
8	<i>Żwirki i Wigury</i>	Brak: T-6,
9	<i>Królowej Jadwigi</i>	Wymienić: B-18 „2,5t”,
10	<i>Juliusza Słowackiego</i>	Wymienić: B-36 (2 szt.),
11	<i>St. Wyspiańskiego</i>	Wymienić: B-2,
12	<i>Tysiąclecia</i>	Poprawić: B-1,
13	<i>Osiedlowa</i>	Ustawić: B-41, D-18 + T-30,
14	<i>Braci Tułdzieckich</i>	Ustawić: B-36 (po lewej str. za ul. W. Ludów), Odgrodzić: chodnik ogrodzeniem łańcuchowym U-12b lub słupkami blokującymi U-12c na skrzyżowaniu z ul. Wiosny Ludów od str. Centr. Handl. „Okey”.

Lp	Nazwa ulicy	Uwagi
15	Grota Roweckiego	Pomalować: P-10 (przed ul. Sienkiewicza),
16	St. Mikołajczyka	Wymienić: A-7 (2 szt.),
17	Armii Krajowej	Brak: D-1 (w ok. ZS nr 1), Wymienić: B-33 „30”,
18	Polna	Ustawić: D-40 (od ul. Konstytucji 3-go Maja do ul. L. Okulickiego) lub A-30 + tabliczka „Piesi”,
19	Okulickiego	Wymienić: T-6a (przed skrz. z ul. Narutowicza),
20	Zofii Nałkowskiej	Wymienić: A-7,
21	Ks. Wacława	Przesunąć: D-3,
22	Jaśminowa	Obniżyć: C-9 (na wys. 1m),
23	Zielona	Wymienić: A-7,
24	Ignacego Paderewskiego	Brak: B-18 „10t” (od ul. Piłsudskiego),
25	Henryka Sucharskiego	Wymienić: Progi zwalniające – 2 szt. (zły stan, brak elementów),
26	Jana Pawła II	Wymienić: Próg zwalniający (brak elementów),
27	Wł. Jagiełły	Wymienić: Próg zwalniający (brak elementów),
28	Bez nazwy (od ul. E. Plater)	Wymienić: Próg zwalniający (zły stan),
29	Emilii Plater	Wymienić: Próg zwalniający (zły stan, brak elementów),

Zalecenia końcowe:

Wszystkie znaki i urządzenia należy umieszczać zgodnie z zaleceniami zawartymi w Rozporządzeniu Ministra Infrastruktury z dnia 3 lipca 2003r. w sprawie szczegółowych warunków technicznych dla znaków i sygnałów drogowych oraz urządzeń bezpieczeństwa ruchu drogowego i warunków ich umieszczania na drogach (Załącznik do nr 220, poz. 2181 dnia 23 grudnia 2003r.).

Na tym protokół zakończono i podpisano:

1. 
2. 
3. 
4. 

MAZOWIECKI URZĄD WOJEWÓDZKI **Za-zgodność**
w Warszawie
Wydział Rozwoju Regionalnego z **oryginałem**
Oddział w Delegaturze - Placówce Zamiejscowej
w Płocku
ul. Kolegialna 15, 09-402 Płock

31 MAJ 2006

STARSZY INSPEKTOR


Mafia Ziemiańska

2/2

Protokół

z kontroli prawidłowości zastosowania, wykonania, funkcjonowania i utrzymania
wszystkich znaków drogowych oraz urządzeń bezpieczeństwa ruchu drogowego
umieszczonych na drogach gminnych (gminy Szczutowo)
wykonanej w dniu 16. 05. 2006r.

Komisja w składzie:

1. *Dariusz Lermanowski - U.G. Szczutowo*
2. *Andrzej Kalinowski - Zespół Dzielnicowy w Szczutowie*
3. *Piotr Zhienski - S.P. Sierpe*

wnosi następujące uwagi:

*Droga gminna nr 9 Korlewo - Stupie: Brak A-1 (2 szt.),
A-2 (2 szt.), T-6, A-30 + tabliczka „zmiana rowieńeklini”*

Zalecenia końcowe:

Wszystkie znaki i urządzenia należy umieszczać zgodnie z zaleceniami zawartymi w Rozporządzeniu Ministra Infrastruktury z dnia 3 lipca 2003r. w sprawie szczegółowych warunków technicznych dla znaków i sygnałów drogowych oraz urządzeń bezpieczeństwa ruchu drogowego i warunków ich umieszczania na drogach (Załącznik do nr 220, poz. 2181 z dnia 23 grudnia 2003r.).

Na tym protokół zakończono i podpisano:

1. *Sorowuski Damian*
2. *Kulicowski Piotr*
3. *Żwirski P.*

URZĄD GMINY
w SIERPCU
09-200 SIERPC
ul. Biskupa Floriana 4
tel. 275-27-92; fax 275-86-01

Sierpc, dnia 10.05.2006 r.

Nr AiGK. 7040/15/06

Komenda Powiatowa Policji
w Sierpcu
09-200 Sierpc
ul. Narutowicza 7

URZĄD POWIATOWY
w SIERPCU
12 MAJ 2006
39930

W nawiązaniu do pisma Komendy Powiatowej Policji w Sierpcu znak L.dz. PSr- 6971/05 z dnia 28.11.05 r., w dotyczącego ograniczenia ruchu pojazdów o rzeczywistej masie całkowitej pow. 3,5 tony w miejscowości Dziembakowo, informujemy iż nie istnieje konieczność dodatkowych ograniczeń obciążenia.

Podstawą do udzielenia w/w informacji jest pismo, z dnia 29.04.2006 r., w przedmiotowej sprawie Pana inż. Franciszka Rytwińskiego, 09-410 Płock, ul. Gen. Władysława Andersa 42, prowadzącego usługi projektowe w zakresie dróg, ulic oraz organizacji ruchu.

Załącznik :

- pismo z dnia 29.04.2006 r. Usługi Projektowe SC
drogi, ulice, organizacja ruchu, inż. Franciszek Rytwiński,
09-410 Płock, ul. Gen. Władysława Andersa 42.

Otrzymują :

1. Zarząd Dróg Powiatowych
09-200 Sierpc, ul. Kościuszki 1a.
2. Starostwo Powiatowe
09-200 Sierpc, ul. Świętokrzyska 2a
3. A/a



MAZOWIECKI URZĄD WOJEWÓDZKI
Nr AiGK. 7040/15/06 Warszawa
Wydział Rozwoju Regionalnego
Oddział w Delegaturze - Placówce Zamiejscowej
w Płocku
ul. Kolegialna 15, 09-402 Płock

Za zgodność
z oryginałem

31 MAJ 2006

STARSZY INSPEKTOR

Maria Ziemiecka

strona 1 z 1

USŁUGI PROJEKTOWE SC

drogi, ulice, organizacja ruchu

inż. Franciszek Rytwiński tel. 266-87-64; 601-86-87-78
ul. gen. Władysława Andersa 42 09-410 Płock

NIP 774-27-49-470 e-mail: rondofr@poczta.onet.pl

Płock dnia 2006-04-29

Urząd Gminy
w Sierpcu
09-200 Sierpc
ul. Biskupa Floriana 4

Na podstawie otrzymanego zlecenia z dnia 22.12.2005r dwukrotnie byłem na oględzinach przepustów na rowach w Dziembajowie. Wizja w okresie zimowym nie powiodła się, przepusty były całkowicie zamrożone i zakryte śniegiem, nawierzchnia na przepustach nie wskazywała na jakiegokolwiek zagrożenie dla ruchu.

Stan obiektów na wiosnę:

- Droga Goleszyn – Dziembakowo – Kisielewo o nawierzchni bitumicznej ma ograniczoną nośność znakami B-18 (10t) ustawionymi na wlotach w Goleszynie i Kisielowie i dodatkowo w Dziembajowie jak na zał. mapie,
- brak wjazdu na omawianą drogę innymi drogami o nawierzchni bitumicznej,
- przepusty 1 i 2 w miejsc. Dziembakowo są przepustami rurowymi żelbetowymi o średnicy 1000mm, ze ściankami czołowymi. Nawierzchnia na przepustach z płyt żelbetowych t. MON, stan nawierzchni dobry, płyty całe, bez odkrytego zbrojenia, nie klawiszują, są stosunkowo równo ułożone – bez zadoleń w nawierzchni. W otoczeniu przepustów nie występują wyrwy w poboczach jak i nawierzchni, brak niekontrolowanych odpływów, pobocza zarośnięte trawą.

Stan przepustów dobry, przyczółki bez pęknięć i ubytków w betonie, przepływ wody bez przeszkód.

Reasumując, przepusty w pełni spełniają swoje przeznaczenie, są bezpieczne i przenoszą zakładane obciążenia 115 kN/oś. Nie zachodzi potrzeba wprowadzania dodatkowych ograniczeń. W przypadku większego ruchu należy rozważyć konieczność ułożenia nawierzchni bitumicznej na płytach dla zmniejszenia hałasu.

MAZOWIECKI URZĄD WOJEWÓDZKI
w Warszawie

Wydział Rozwoju Regionalnego **Za-zgodność** STARSZY INSPEKTOR

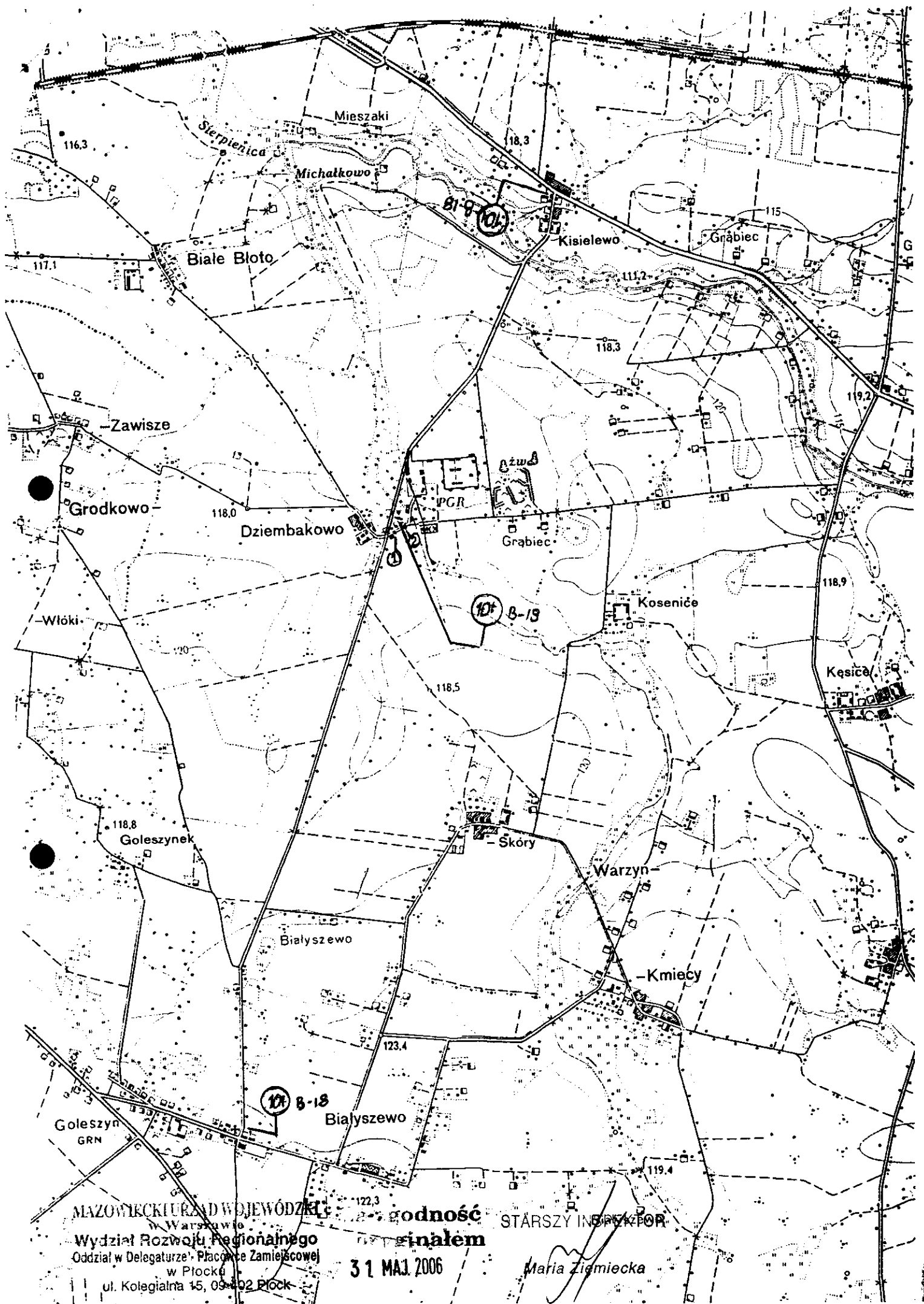
Oddział w Delegaturze - Placówce Zamiejscowej **oryginałem**

w Płocku
ul. Kolegiatna 15, 09-402 Płock

31. MAJ 2006

Maria Ziemińska

F. Rytwiński



MAZOWIECKI URZĄD WOJEWÓDZKI
 w Warszawie
 Wydział Rozwoju Regionalnego
 Oddział w Delegaturze - Placowe Zamiejscowe
 w Płocku
 ul. Kolegiarna 15, 09-402 Płock

godność
 siałem
 31 MAJ 2006

STARSZY INSPEKTOR
 Maria Ziemięcka

Sierpc, dnia 22.12.2005r.

K.5422-05/05

Urząd Gminy w Sierpcu
Ul. Biskupa Floriana 4
09-200 Sierpc

W odpowiedzi na pismo nr AiGK. 7040/25/05 z dnia 19.12.2005r. dotyczące ograniczenie ruchu pojazdów o rzeczywistej masie całkowitej przekraczającej 3,5 tony na drodze gminnej nr 36 w miejscowości Dziembakowo Starostwo Powiatowe w Sierpcu informuje, iż nie widzi potrzeby zwołania Komisji celem stwierdzenia zasadności wprowadzenia w/w ograniczenia. Wszelkie dane techniczne i informacje w zakresie wytrzymałości w/w drogi, na podstawie których można stwierdzić zakres wprowadzenia ograniczenia tonażu posiada zarządca drogi (Urząd Gminy w Sierpcu).

W przypadku stwierdzenia zagrożeń, o których mowa w piśmie Komendy Powiatowej Policji w Sierpcu nr L.dz. PSr – 6971/05 z dnia 28.11.2005r. proszę o określenie zakresu ograniczenia tonażu na drodze gminnej nr 36 w miejscowości Dziembakowo oraz niezwłoczne sporządzenie i przedstawienie do zatwierdzenia projektu stałej organizacji ruchu na w/w drodze.

Do wiadomości:

1. Komenda Powiatowa Policji w Sierpcu
09-200 Sierpc Ul. Narutowicza 7.
2. Zarząd Dróg Powiatowych w Sierpcu
09-200 Sierpc Ul. Kościuszki 1a.

Znak: B 7040/25/05

Szczepan...
Wysłała...

Maria Zieffiecka

K
B

Sierpc, dnia 19.12.2005 r.

Nr AiGK. 7040/25/05

STAROSTWO POWIATOWE
W SIERPCU

Data wpływu 20 GRU 2005

L.dz 10015

Starostwo Powiatowe
09-200 Sierpc
ul. Świętokrzyska 2a

Dotyczy : ograniczenia ruchu pojazdów o rzeczywistej masie całkowitej powyżej 3,5 tony .

Urząd Gminy Sierpc, w związku z pismem Komendy Powiatowej Policji w Sierpcu L.dz.PSr-6971/05 z dnia 28.11.2005 r. oraz postanowieniu Zarządu Dróg Powiatowych Sierpc znak ZDP.DT. 0710-28/2005 z dnia 05.12.2005 r., zwraca się z prośbą o zwołanie Komisji do spraw organizacji ruchu celem ustalenia ewentualnych zmian w stałej organizacji ruchu na drodze gminnej Nr 36 w miejscowości Dziembakowo .

Urząd Gminy Sierpc


Józef Gorecki
p.o. Kierownik Referatu

Otrzymują :

1. Adresat
2. Komenda Powiatowa Policji w Sierpcu
09-200 Sierpc
ul. Narutowicza
3. Zarząd Dróg Powiatowych
09-200 Sierpc
ul. Kościuszki 1a
4. A/a .

Nr AiGK.7040/25/05

strona 1 z 1

**STAROSTWO POWIATOWE
W SIERPCU**
ul. Świętokrzyska 2a
09-200 Sierpc

K.5422-05/2005

Sierpc, dnia 19.12.2005r.

Urząd Gminy w Sierpcu
Ul. Biskupa Floriana 4
09-200 Sierpc

W związku z pismem Komendy Powiatowej Policji w Sierpcu nr L. dz. Psr-6971/05 z dnia 28.11.2005r. w sprawie umieszczenia znaku ograniczenia tonażu dla pojazdów poruszających się przez mostek na drodze dojazdowej do bloków mieszkalnych w miejscowości Dziembakowo proszę o informacje dotyczące rzeczywistej potrzeby takiego ograniczenia.

W przypadku potwierdzenia zagrożeń o których mowa w załączonym piśmie proszę o niezwłoczne sporządzenie i przedstawienie do zatwierdzenia projektu organizacji ruchu na w/w drodze.

W załączeniu:

1. Piśmo KPP w Sierpcu nr L. dz. Psr-6971/05 z dnia 28.11.2005r.

Z up. STAROSTY

Szczepan Gronkowski
NACZELNIK
Wydziału Komunikacji

MAZOWIECKI URZĄD WOJEWÓDZKI
w Warszawie
Wydział Rozwoju Regionalnego
Oddział w Delegaturze - Placówce Zamiejscowej
w Płocku
ul. Kolegialna 15, 09-402 Płock

Legitymacja
Pracownika
31 MAJ 2006

STARSZY INSPEKTOR

Maria Ziemińska

Data wpływu 07 GRU 2005

L.dz.

Sierpc, dnia 05.12.2005r.

ZDP.DT. 0710 – 28/2005

POSTANOWIENIE

Na podstawie art. 65 § 1 ustawy z dnia 14 czerwca 1960 roku Kodeks Postępowania Administracyjnego (t.j. Dz. U. Z 2000 r Nr 98, poz. 1071 z późn. Zm.) w związku z pismem dot. ruchu pojazdów ciężarowych przez mostek na drodze prowadzącej do bloków mieszkalnych w m. Dziembakowo i zastosowanie ograniczenia ruchu pojazdów o rzeczywistej masie całkowitej pow. 3,5 tony.

Przekazuję

Wydziałowi Komunikacji Starostwa Powiatowego w Sierpcu – do załatwienia zgodnie z kompetencjami.

Uzasadnienie

W dniu 02.12.2005 r. wpłynęło do Zarządu Dróg Powiatowych w Sierpcu błędnie zaadresowane pismo nr L.dz.PSr – 6971/05 z dnia 28.11.2005 roku Komendy Powiatowej Policji w Sierpcu.

Art. 65 paragraf 1 Kodeksu Postępowania Administracyjnego stanowi, iż jeżeli organ administracji publicznej, do którego pismo wniesiono jest niewłaściwy w sprawie, niezwłocznie przekazuje je do organu właściwego w drodze postanowienia, na które służy zażalenie.


Mając powyższe na uwadze, postanowiono jak w sentencji.

Pouczenie

Na niniejsze postanowienie służy stronie odwołanie do Samorządowego Kolegium Odwoławczego w Płocku za pośrednictwem Kierownika Zarządu Dróg Powiatowych w Sierpcu w terminie 7 dni od dnia otrzymania postanowienia.

Otrzymują:

- 1) Starostwo Powiatowe w Sierpcu
Wydział Komunikacji
09 – 200 Sierpc, ul. Świętokrzyska 2a
- 2) Urząd Gminy Sierpc
09 – 200 Sierpc
ul. Biskupa Floriana 4
- 3) Komenda Powiatowa Policji w Sierpcu
ul. Narutowicza
09-200 Sierpc
- 4) a/a




Sprawę prowadzi:

Artur Obrębski

(024) 275 – 77 – 80

Starszy Specjalista



mgr inż. Artur Obrębski

Za zgodność z oryginałem
31 MAJ 2006
ul. Kolegialna 15, 09-402 Płock

STARSZY INSPEKTOR



Maria Ziemiecka

~~Pr. Komenda 112~~

Sierpc dnia 28.11.05

031.05

L. dz. PSr-6971/05

Pr. Obw. 112 - w/8
wielkość do
wydania Komendy
5.12.05

02.12.2005 r.

2418

Starostwo Powiatowe w Sierpcu
Zarząd Dróg Powiatowych

W związku z napływającymi informacjami do Komendy Powiatowej Policji w Sierpcu dotyczącymi ruchu pojazdów ciężarowych przez mostek na drodze prowadzącej do bloków mieszkalnych w miejscowości Dziembakowo zwracamy się z prośbą o rozważenie zastosowania ograniczenia ruchu pojazdów o rzeczywistej masie całkowitej powyżej 3,5 tony.

Według zgłaszających mostek na tej drodze jest słaby i może dojść do jego uszkodzenia w wyniku ruchu pojazdów ciężkich.

Wyk. egz
Egz. nr adr
Egz. nr 2 a/a
Wyk. WB

I ZASTĘPCA KOMENDANTA
POWIATOWEGO POLICJI
w Sierpcu
podinsp. mgr. Grzegorz Żelasko

Wzrosty zasadności
ustanowienia ograniczenia
z uwagi na niskiejszy
pokład mostu w kierunku D

5.12.05