

UCHWAŁA Nr 551 . 110 .2021
ZARZĄDU POWIATU w SIERPCU
z dnia 29 października 2021 r.

w sprawie przyjęcia projektu Strategii Rozwoju Powiatu Sierpeckiego na lata 2021-2027 oraz przekazania go do konsultacji społecznych

Na podstawie art. 32 ust. 1 ustawy z dnia 5 czerwca 1998 r. o samorządzie powiatowym (t.j. Dz. U. z 2020 r. poz. 920), art. 4 ust.1 , art. 6 ust. 4, 5, 6 ustawy z dnia 6 grudnia 2006 roku o zasadach prowadzenia polityki rozwoju (t.j. Dz. U. z 2021 r. poz. 1057), art. 43 pkt 1 ustawy z dnia 3 października 2008 roku o udostępnianiu informacji o środowisku i jego ochronie, udziale społeczeństwa w ochronie środowiska oraz ocenach oddziaływania na środowisko (t. j. Dz. U. z 2021 r. poz. 247 z późniejszymi zmianami) oraz Uchwały Rady Powiatu w Sierpcu Nr 49/VII/2011 z dnia 15 kwietnia 2011 roku w sprawie określenia szczegółowego sposobu konsultowania z organizacjami pozarządowymi i podmiotami wymienionymi w art. 3 ust. 3 ustawy o działalności pożytku publicznego i o wolontariacie projektów aktów prawa miejscowego w dziedzinach dotyczących działalności tych organizacji uchwała się, co następuje:

§ 1. Przyjmuje się projekt Strategii Rozwoju Powiatu Sierpeckiego na lata 2021-2027 w brzmieniu stanowiącym załącznik Nr 1 do uchwały.

§ 2.1. Projekt Strategii Rozwoju Powiatu Sierpeckiego na lata 2021-2027 przekazuje się do konsultacji społecznych.

2. Konsultacje o których mowa w ust. 1 zostaną przeprowadzone w okresie od 3. listopada 2021 roku do 8. grudnia 2021 roku poprzez:

1) publikację projektu Strategii Rozwoju Powiatu Sierpeckiego na lata 2021-2027 na stronie internetowej powiatu sierpeckiego oraz w Biuletynie Informacji Publicznej Starostwa Powiatowego w Sierpcu,

2) możliwość składania uwag i wniosków do projektu.

3. Uwagi i wnioski w formie pisemnej należy składać na formularzu konsultacyjnym stanowiącym załącznik Nr 2 do uchwały, przesyłając na adres Starostwo Powiatowe w Sierpcu, 09-200 Sierpc ul. Świętokrzyska 2A, składać osobiście w sekretariacie Starostwa Powiatowego (I piętro, pokój Nr 101) lub za pośrednictwem poczty elektronicznej na adres sekretarz@powiat.sierpc.pl.

4. Informacje o prowadzonych konsultacjach społecznych podaje się do publicznej wiadomości, zgodnie z ogłoszeniem stanowiącym załącznik Nr 3 do uchwały.

5. Zobowiązuje się Sekretarza Powiatu do przedstawienia informacji o wynikach przeprowadzonych konsultacji Radzie Powiatu i umieszczenia informacji w Biuletynie Informacji Publicznej i na tablicy ogłoszeń w Starostwie Powiatowym w Sierpcu.

§ 3. Uchwała wchodzi w życie z dniem podjęcia.

Zarząd:

1) Andrzej Cześnik - Przewodniczący


.....

2) Sławomir Olejniczak - Członek


.....

3) Sławomir Krystek - Członek


.....

4) Dariusz Twardowski - Członek


.....

5) Marek Chyliński - Członek


.....

**Uzasadnienie do
Uchwały Nr 551.110.2021
Zarządu Powiatu w Sierpcu
z dnia 29 października 2021 r.**

w sprawie przyjęcia projektu Strategii Rozwoju Powiatu Sierpeckiego na lata 2021-2027 oraz przekazania go do konsultacji społecznych

Zgodnie z art. 3 pkt 3 ustawy z dnia 6 grudnia 2006 roku o zasadach prowadzenia polityki rozwoju, zwaną dalej „u.z.p.p.r”, podmiotem zobowiązanym do realizacji polityki rozwoju jest oprócz Rady Ministrów, samorządu województwa i związków metropolitalnych, **samorząd powiatu** i gminy oraz ich związki.

W art. 4 ust. 1 ustawodawca zaznaczył, że politykę rozwoju prowadzi się na podstawie strategii rozwoju, programów i dokumentów programowych oraz polityk publicznych. Natomiast w ust. 3 dopuścił prowadzenie polityki rozwoju na podstawie instrumentów prawnych i finansowych **określonych w odrębnych przepisach**.

Takim odrębnym instrumentem prawnym stanowiącym podstawę do przyjęcia strategii rozwoju powiatu jest art. 12 pkt. 4 ustawy z dnia 5 czerwca 1998 roku o samorządzie powiatowym, wg którego do wyłącznej właściwości rady, należy stanowienie o kierunkach działania zarządu powiatu oraz rozpatrywanie sprawozdań z działalności zarządu, w tym z działalności finansowej.

Należy wskazać, że strategia rozwoju powiatu znalazła się poza systemem strategii z art. 9 ustawy o zasadach prowadzenia polityki rozwoju, ze względu na połączenie (integrację) planowania rozwoju społecznego i gospodarczego z planowaniem przestrzennym, należącym do kompetencji samorządu gminnego.

Zgodnie z art. 10a u.z.p.p.r, każdy podmiot przystępujący do opracowania projektu strategii rozwoju, zobowiązany jest przygotować diagnozę sytuacji społecznej, gospodarczej i przestrzennej, z uwzględnieniem obszarów funkcjonalnych.

Natomiast zgodnie z art. 13 ust. 1a, strategia rozwoju o której mowa w art. 9 pkt. 3 u.z.p.p.r. powinna określać w szczególności:

- 1) wnioski z diagnozy przygotowanej na potrzeby tej strategii,
- 2) zidentyfikowane potencjały i problemy rozwoju, z uwzględnieniem zróżnicowań przestrzennych (analiza SWOT: słabe i mocne strony, szanse i zagrożenia),
- 3) strategiczne wyzwania rozwojowe,
- 4) cele strategiczne rozwoju w wymiarze społecznym, gospodarczym, z uwzględnieniem zróżnicowań przestrzennych,
- 5) kierunki interwencji oraz działania służące osiągnięciu celów strategicznych,
- 6) oczekiwane rezultaty strategicznej interwencji oraz wskaźniki ich osiągnięcia,
- 7) system realizacji strategii,
- 8) założenia ram finansowych i potencjalne źródła ich finansowania.

Po akceptacji Zarządu Powiatu dla rozwiązań przyjętych w projekcie strategii, Zarząd Powiatu prześle projekt do konsultacji z gminami wchodzącymi w skład powiatu, lokalnymi partnerami społecznymi (organizacjami pozarządowymi)

i gospodarczymi, mieszkańcami Powiatu i z Przedsiębiorstwem Państwowym Wody Polskie.

Po zaakceptowaniu ostatecznej wersji Strategii Powiatu, Zarząd Powiatu wystąpi do Zarządu Województwa o zbadanie spójności dokumentu ze Strategią Rozwoju Województwa do roku 2030+. Innowacyjne Mazowsze, do Regionalnej Dyrekcji Ochrony Środowiska i Państwowego Powiatowego Inspektora Sanitarnego z zapytaniem, czy dla opracowanego dokumentu konieczne jest opracowanie oceny oddziaływania Strategii na środowisko .

Politykę rozwoju powiatu zawartą w strategii skoncentrowano wokół działań zorientowanych na rozwój gospodarczy powiatu, decydujący o poprawie konkurencyjności i wzroście dobrobytu Mieszkańców Powiatu Sierpeckiego, przy jednoczesnym zabezpieczeniu jego zrównoważonego rozwoju i potrzebie wyrównywania różnic rozwojowych wewnątrz powiatu. Przy opracowaniu tego dokumentu uwzględniono potrzebę ochrony zabytków i dziedzictwa kulturowego powiatu, a także walorów przyrodniczych.

Wskazano też działania, które mają być odpowiedzią na zmiany klimatyczne, obniżanie się poziomu wód gruntowych i susze oraz wykorzystanie dobrze rozwiniętego rolnictwa do stymulowania rozwoju obszarów wiejskich, poprzez stałe zwiększanie znaczenia produkcji rolnej dla przetwórstwa rolno spożywczego.

Podsumowując należy podkreślić, że Strategia rozwoju powiatu na perspektywę 2021-2027 jest najważniejszym dokumentem samorządu powiatu, określającym kierunki polityki rozwoju, prowadzonej w obecnej perspektywie programowania. Aby Rada Powiatu mogła rozpocząć prace nad jej przyjęciem, niezbędne jest wykonanie, kroków poprzedzających, w tym podanie projektu do konsultacji. Dlatego podjęcie tej uchwały jest w pełni uzasadnione .

STAROSTA
Andrzej Sławomir Cześniak



STRATEGIA

ROZWOJU POWIATU
SIERPECKIEGO

NA LATA 2021-2027

SIERPC 2021 ROK

SPIS TREŚCI

STR

1. Wprowadzenie – uzasadnienie potrzeby przyjęcia strategii rozwoju Powiatu Sierpeckiego	4 - 6
2. Metodyka pracy nad strategią	7-11
3. Diagnoza sytuacji społeczno gospodarczej Powiatu Sierpeckiego	
3.1. Opis naturalnych warunków rozwoju gospodarczego Powiatu dotyczących jego położenia i sieci osadniczej ;	
3.1.1. Położenie, powierzchnia i sieć osadnicza.....	12 - 17
3.1.2. Zasoby kulturowe, turystyczne i walory przyrodnicze Powiatu....	17 - 19
3.2. Opis naturalnych warunków rozwoju gospodarczego Powiatu dotyczących problemów demograficznych i rynku pracy;	
3.2.1. Demografia.....	19 - 20
3.2.2. Rynek Pracy, bezrobocie.....	20 - 23
3.3. Opis naturalnych warunków rozwoju gospodarczego Powiatu dotyczących istniejącej infrastruktury technicznej;	
3.3.1. Komunikacja.....	23 - 26
3.3.2. Sieć wodociągowa.....	26 - 28
3.3.3. Sieć kanalizacyjna.....	28 - 30
3.3.4. Gospodarka odpadami.....	30 - 31
3.4. Opis naturalnych warunków rozwoju gospodarczego Powiatu dotyczących infrastruktury społecznej .	
3.4.1. Edukacja.....	32 - 36
3.4.2. Ochrona Zdrowia.....	36 - 37
3.4.3. Pomoc społeczna.....	37 - 39
3.4.4. Bezpieczeństwo Publiczne.....	39 - 40
3.4.5. Bieżąca sytuacja finansowa Powiatu.....	40 - 41
4. Wybór strategii rozwoju Powiatu	
4.1. Zasady zrównoważonego rozwoju Powiatu Sierpeckiego	41 - 42
4.2 Konsultacje społeczne	42 - 43
4.3 Analiza SWOT	43 - 45
4.4 Wnioski z analizy SWOT	46 - 47
4.5 Wizja i cele strategiczne rozwoju Powiatu Sierpeckiego	47
4.6 Programy operacyjne realizujące poszczególne cele strategiczne.....	48 - 55

5. Raport Polska 2030.Wyzwania rozwojowe	56
6. Krajowa Strategia Rozwoju Regionalnego 2030.....	57 - 58
7. Strategia Rozwoju Województwa Mazowieckiego 2030+. Innowacyjne Mazowsze	58 - 59
8. Wdrażanie i promocja Strategii. Źródła finansowania	
8.1 Metody wdrażania i monitorowania Strategii Rozwoju Powiatu Sierpeckiego	59 - 60
8.2 Public Relations Strategii Rozwoju Powiatu Sierpeckiego	60
9. Załączniki	61 - 82

1. Wprowadzenie

Uzasadnienie potrzeby przyjęcia Strategii Rozwoju Powiatu Sierpeckiego

Zgodnie z art. 3 pkt 3 ustawy z dnia 6 grudnia 2006 roku o zasadach prowadzenia polityki rozwoju, zwaną dalej „u.z.p.p.r”, podmiotem zobowiązanym do realizacji polityki rozwoju jest oprócz Rady Ministrów, samorządu województwa i związków metropolitalnych, samorząd powiatu i gminy oraz ich związki.

W art. 4 ust. 1 ustawodawca zaznaczył, że politykę rozwoju prowadzi się na podstawie strategii rozwoju, programów i dokumentów programowych oraz polityk publicznych.

Natomiast podstawę prawną do przyjęcia strategii rozwoju powiatu stanowi przede wszystkim art. 12 pkt. 4 ustawy z dnia 5 czerwca 1998 roku o samorządzie powiatowym, wg którego do wyłącznej właściwości rady, należy stanowienie o kierunkach działania zarządu powiatu oraz rozpatrywanie sprawozdań z działalności zarządu, w tym z działalności finansowej.

Należy wskazać, że strategia rozwoju powiatu znalazła się poza systemem strategii z art. 9 ustawy o zasadach prowadzenia polityki rozwoju, ze względu na połączenie (integrację) planowania rozwoju społecznego i gospodarczego z planowaniem przestrzennym, należącym do kompetencji samorządu gminnego.

W art. 9 ustawy wymienia się rodzaje strategii, których opracowanie jest obligatoryjne tj.

1) *średniookresowa strategia rozwoju kraju,*

- Strategia na rzecz Odpowiedzialnego Rozwoju Kraju do roku 2020 z perspektywą do 2030 roku,
- średniookresowa Strategia Rozwoju Regionalnego 2030.

2) *Strategia Rozwoju Województwa Mazowieckiego,*

- Strategia Rozwoju Województwa Mazowieckiego do 2030+. Innowacyjne Mazowsze.

Strategia Rozwoju Województwa jest dokumentem przyjmowanym w drodze uchwały Sejmiku Województwa. Władze samorządu Województwa (art. 5 u.z.p.p.r) mają obowiązek zachowania spójności strategii województwa mazowieckiego ze średniookresową Strategią Rozwoju Kraju i Krajową Strategią Rozwoju Regionalnego.

Rodzaje strategii, których opracowanie nie jest obowiązkowe (fakultatywne):

- 1) strategia rozwoju gminy,
- 2) strategia rozwoju powiatu,
- 3) strategii ponadlokalne tj. Strategia opracowana na podstawie zawartego porozumienia pomiędzy gminami, (jeśli porozumienie zawarte zostanie pomiędzy

wszystkimi gminami wchodzącymi w skład powiatu, to wówczas powiat ma obowiązek prawny uczestniczyć w opracowaniu tej strategii).

Zgodnie z art. 10a u.z.p.p.r, każdy podmiot przystępujący do opracowania projektu strategii rozwoju, zobowiązany jest przygotować diagnozę sytuacji społecznej, gospodarczej i przestrzennej, z uwzględnieniem obszarów funkcjonalnych.

Natomiast zgodnie z art. 13 ust. 1a, strategia rozwoju o której mowa w art. 9 pkt. 3 u.z.p.p.r. powinna określać w szczególności:

- 1) wnioski z diagnozy przygotowanej na potrzeby tej strategii,
- 2) zidentyfikowane potencjały i problemy rozwoju, z uwzględnieniem różnicowań przestrzennych (analiza SWOT: słabe i mocne strony, szanse i zagrożenia),
- 3) strategiczne wyzwania rozwojowe,
- 4) cele strategiczne rozwoju w wymiarze społecznym, gospodarczym, z uwzględnieniem różnicowań przestrzennych,
- 5) kierunki interwencji oraz działania służące osiągnięciu celów strategicznych,
- 6) oczekiwane rezultaty strategicznej interwencji oraz wskaźniki ich osiągnięcia,
- 7) system realizacji strategii,
- 8) założenia ram finansowych i potencjalne źródła ich finansowania.

Po opracowaniu projektu, zyskaniu akceptacji Zarządu Powiatu i radnych Rady Powiatu dla rozwiązań przyjętych w strategii, Zarząd Powiatu prześle projekt do konsultacji z gminami wchodzącymi w skład powiatu, lokalnymi partnerami społecznymi (organizacjami pozarządowymi) i gospodarczymi, mieszkańcami Powiatu i z Przedsiębiorstwem Państwowym Wody Polskie. .

Po zaakceptowaniu ostatecznej wersji Strategii Powiatu, Zarząd Powiatu wystąpi do Zarządu Województwa o zbadanie spójności dokumentu ze Strategią Rozwoju Województwa do roku 2030+. Innowacyjne Mazowsze, do Regionalnej Dyrekcji Ochrony Środowiska i Państwowego Powiatowego Inspektora Sanitarnego z zapytaniem, czy dla opracowanego dokumentu konieczne jest opracowanie oceny oddziaływania Strategii na środowisko .

Politykę rozwoju powiatu skoncentrowano wokół działań zorientowanych na rozwój gospodarczy powiatu, decydujący o poprawie naszej konkurencyjności i wzroście dobrobytu Naszych Mieszkańców, przy jednoczesnym zabezpieczeniu jego zrównoważonego rozwoju i potrzebie wyrównywania różnic rozwojowych wewnątrz powiatu. Przy opracowaniu tego dokumentu uwzględniono potrzebę ochrony zabytków i dziedzictwa kulturowego powiatu, a także walorów przyrodniczych. Wskazano też działania, które mają być odpowiedzią na zmiany klimatyczne, obniżanie się poziomu wód gruntowych i susze oraz wykorzystanie dobrze rozwiniętego rolnictwa do stymulowania rozwoju obszarów wiejskich, poprzez stałe zwiększanie znaczenia produkcji rolnej dla przetwórstwa rolno spożywczego.

Podsumowując należy podkreślić, że Strategia rozwoju powiatu na perspektywę 2021-2027 jest najważniejszym dokumentem samorządu powiatu, określającym kierunki polityki rozwoju, prowadzonej w obecnej perspektywie programowania.

Wizją, celem głównym władz Powiatu jest kreowanie takiej polityki gospodarczej i społecznej, aby Powiat Sierpecki był przyjazny dla mieszkańców, inwestorów i turystów, a także był powiatem dbającym o środowisko naturalne i tradycje kulturowe oraz realizował n/w cele strategiczne:

1. Rozwój gospodarczy i infrastrukturalny przy zachowaniu ochrony dziedzictwa kulturowego oraz wykorzystaniu walorów środowiska przyrodniczego, z uwzględnieniem potencjału powiatu sierpeckiego, budżetu Powiatu i środków zewnętrznych.

2. Poprawa stanu środowiska naturalnego i warunków rozwoju.

3. Promocja zachowań i postaw prozdrowotnych, profilaktyka i ochrona zdrowia oraz rehabilitacja zawodowa i społeczna osób niepełnosprawnych, włączenie społeczne.

4. Rozwój edukacji i kierunków kształcenia zawodowego dostosowanych do bieżących i przyszłych potrzeb lokalnego rynku pracy.

Strategia wskazuje główne wyzwania, a także cele rozwojowe powiatu do zrealizowania przez samorząd powiatu oraz inne podmioty. Stanowi też ważny punkt odniesienia dla innych dokumentów strategicznych, planów i programów powstających na poziomie lokalnym(gminnym) czy też ponadlokalnym. W nowej strategii wskazana została spójna i kompleksowa koncepcja rozwoju powiatu, która jednocześnie uwzględnia cele europejskich i krajowych dokumentów strategicznych.

2 . Metodyka prac nad strategią rozwoju powiatu

Wizja rozwoju Powiatu Sierpeckiego została przygotowana w oparciu o aktualny stan zaawansowania realizacji zadań społeczno gospodarczych przez Powiat Sierpecki, określenie jego możliwości rozwojowych, diagnozę sytuacji społeczno gospodarczej oraz w oparciu o wyniki badań ankietowych mieszkańców, dotyczących poziomu satysfakcji z zamieszkiwania na terenie Powiatu, w tym wskazania czterech najważniejszych celów strategicznych, które władze Powiatu powinny realizować w perspektywie 2021-2027.

Mając na uwadze unijną perspektywę finansową, wizja rozwoju Powiatu została określona na lata 2021 do roku 2027, z możliwością jej aktualizacji na kolejną perspektywę finansową.

W tworzeniu tej wizji skorzystano przede wszystkim z wiedzy mieszkańców, do których w formie ankietowej zwrócono się o wskazanie poziomu satysfakcji i zadowolenia z zamieszkiwania na terenie Powiatu. Skorzystano też z wiedzy i doświadczenia działaczy samorządowych, radnych rad gmin i powiatu, organizacji pozarządowych i ludzi lokalnego biznesu, którzy poprzez wypełnienie ankiety mogli też wyrazić swoje stanowisko w kwestiach zasadniczych dla rozwoju powiatu. To z nimi, niejako wspólnie, wytyczone zostały główne strategiczne kierunki, drogi rozwoju społecznego i gospodarczego Powiatu w połączeniu z polityką przestrzennego zagospodarowania powiatu.

Skorzystano też z szeregu obowiązujących polityk, strategii i programów znajdujących się w zasobach Powiatu, Gmin wchodzących w skład Powiatu, jednostek organizacyjnych Powiatu, w tym Powiatowego Centrum Pomocy Rodzinie, Powiatowego Urzędu Pracy, danych znajdujących się w zasobach Głównego Urzędu Statystycznego i innych instytucji publicznych, opracowań naukowych dotyczących metod tworzenia tego typu dokumentów oraz doświadczeń innych jednostek samorządu terytorialnego w tym zakresie. W pracach nad tym dokumentem dokonano odniesienia do już istniejących rozwiązań na szczeblu wojewódzkim i krajowym. Ponadto dokonano całościowej analizy SWOT dla Powiatu, wskazując mocne i słabe strony, szanse i zagrożenia oraz możliwość ich wystąpienia przy realizacji wytyczonych celów.

Po przygotowaniu projektu Strategii Rozwoju Powiatu, Zarząd Powiatu prześle ten dokument do konsultacji społecznych, po to, aby na samym końcu, wersja ostateczna dokumentu po uwzględnieniu wniosków konsultacyjnych, była jak najszerzej akceptowaną wizją rozwoju Powiatu Sierpeckiego przez mieszkańców.

Definiując zamierzenia strategii przyjęto następujące założenia:

1) rozwój gospodarczy Powiatu Sierpeckiego - jako sposób i szansa na wzrost dobrobytu, poprawę jakości życia mieszkańców powiatu,

2) władze Powiatu są głównym kreatorem polityki społeczno-gospodarczej Powiatu Sierpeckiego,

3) współpraca władz Gmin i Powiatu oparta na podstawie sprawiedliwych i transparentnych kryteriów, czytelnych i zrozumiałych dla mieszkańców, jako gwarancja zrównoważonego, progowego rozwoju Powiatu,

4) współpraca władz Powiatu ze wszystkimi środowiskami lokalnymi, w tym z organizacjami pozarządowymi, z jasnym przesłaniem, że razem możemy osiągnąć więcej, aniżeli indywidualnie,

5) współpraca władz Powiatu z samorządem wojewódzkim, z administracją rządową na szczeblu krajowym i wojewódzkim, jako szansa na rozwój Powiatu i wprowadzanie innowacji.

Podczas prac nad dokumentem wykorzystano następujące dokumenty strategiczne:

1. Krajowa Strategia Rozwoju Regionalnego 2030.
2. Raport „Polska 2030. Wyzwania Rozwojowe.
3. Strategia Rozwoju Województwa Mazowieckiego do 2030+. Innowacyjne Mazowsze.
4. Strategia Przewidywania i Zarządzania Zmianą Gospodarczą w Powiecie Sierpeckim.
5. Plan Operacyjny Powiatu Sierpeckiego na lata 2014-2020.
6. Program Ochrony Środowiska Powiatu Sierpeckiego na lata 2017-2022.
7. Powiatowa Strategia Rozwiązywania Problemów Społecznych na lata 2013 – 2023.
8. Powiatowy Program Rozwoju Pieczy Zastępczej na lata 2021-2023.
9. Powiatowy Program działań na rzecz osób z niepełnosprawnością na lata 2019-2023.
10. Program Rozwoju Poradnictwa Specjalistycznego.
11. Powiatowy Program Przeciwdziałania Przemocy w Rodzinie.
12. Program korekcyjno-edukacyjny dla sprawców przemocy w rodzinie.
13. Program współpracy z organizacjami pozarządowymi na 2021 r.
14. Uchwała Rady Powiatu w sprawie uchwalenia Wieloletniej Prognozy Finansowej Powiatu Sierpeckiego na lata 2021-2035.
15. Uchwała Rady Powiatu w Sierpcu w sprawie uchwalenia budżetu Powiatu na rok 2021.
16. Plan zrównoważonego rozwoju publicznego transportu zbiorowego dla Powiatu Sierpeckiego.

Miasto Sierpc

1. Studium uwarunkowań i kierunków zagospodarowania przestrzennego Miasta Sierpc.
2. Miejscowe Plany Zagospodarowania Przestrzennego Miasta Sierpc.
3. Lokalny Program Rewitalizacji z Perspektywą do roku 2025.
4. Strategia Rozwiązywania Problemów Społecznych.
5. Miejski Program Profilaktyki i Rozwiązywania Problemów Alkoholowych oraz Przeciwdziałania Narkomanii na rok 2021.
6. Regulamin utrzymania czystości i porządku na terenie Gminy Miasto Sierpc,
7. Raport o stanie Gminy Miasto Sierpc w roku 2020.
8. Program opieki nad zwierzętami bezdomnymi oraz zapobiegania bezdomności zwierząt na terenie Gminy Miasto Sierpc.
9. Program Opieki nad zabytkami Gminy Miasto Sierpc.
10. Uchwała Rady Gminy/ Miasta Sierpc w sprawie uchwalenia Wieloletniej Prognozy Finansowej Gminy/Miasto Sierpc.

Gmina Gozdowo

1. Program współpracy gminy Gozdowo z organizacjami pozarządowymi na rok 2021.
2. Gminny Program Profilaktyki, Rozwiązywania Problemów Alkoholowych i Przeciwdziałania Narkomanii dla Gminy Gozdowo na rok 2021.
3. Program Opieki nad zwierzętami bezdomnymi oraz zapobiegania bezdomności na terenie Gminy Gozdowo na rok 2021.
4. Gminny Program Wspierania Rodziny na terenie Gminy Gozdowo na lata 2021-2024.
5. Wieloletni Plan Rozwoju i Modernizacji Urzędzeń Wodociągowych i Kanalizacyjnych na lata 2021- 2023 Gminnego Zakładu Gospodarki Komunalnej w Gozdowie.
6. Gminny Program Przeciwdziałania Przemocy w Rodzinie oraz Ochrony Ofiar Przemocy w Rodzinie w latach 2019-2023.
7. Wieloletni Program „Posiłek w szkole i w domu na lata 2019-2023.
8. Program Ochrony Środowiska dla Gminy Gozdowo do roku 2022.
9. Uchwała Rady Gminy Gozdowo w sprawie uchwalenia Wieloletniej Prognozy Finansowej Gminy Gozdowo.
10. Studium Uwarunkowań i Kierunków Zagospodarowania Przestrzennego Gminy.

Gmina Mochowo

1. Program współpracy gminy Mochowo z organizacjami pozarządowymi na rok 2021.
2. Gminny Program Profilaktyki i Rozwiązywania Problemów Alkoholowych oraz Przeciwdziałania Narkomanii dla Gminy Mochowo na rok 2021.

3. Program Opieki nad zwierzętami bezdomnymi oraz zapobiegania bezdomności na terenie Gminy Mochowo na rok 2021.
4. Gminny Program Przeciwdziałania Przemocy w Rodzinie oraz Ochrony Ofiar Przemocy w Rodzinie w latach 2019-2023.
5. Program Ochrony Środowiska dla Gminy Mochowo.
6. Plan Gospodarki Niskoemisyjnej dla Gminy Mochowo.
7. Gminny Program Opieki nad Zabytkami Gminy Mochowo.
8. Program osłonowy w zakresie dożywiania „Pomoc gminy w zakresie dożywiania”.
9. Gminny Program Wspierania Rodziny.
10. Projekt założeń do planu zaopatrzenia w ciepło, energię elektryczną i paliwa gazowe dla Gminy Mochowo na lata 2019-2034.
11. Strategia Rozwiązywania Problemów Społecznych na terenie gminy Mochowo.
12. Program gospodarowania mieszkaniowym zasobem Gminy Mochowo.
13. Gminny system profilaktyki i opieki nad dzieckiem i rodziną.
14. Uchwała Rady Gminy Mochowo w sprawie uchwalenia Wieloletniej Prognozy Finansowej Gminy Mochowo.
15. Strategia Zrównoważonego Rozwoju Gminy do 2024 roku.
16. Program usuwania azbestu.
17. Plan gospodarki odpadami.
18. Studium Uwarunkowań i Kierunków Zagospodarowania Przestrzennego Gminy

Gmina Zawidz

1. Program współpracy gminy Zawidz z organizacjami pozarządowymi na rok 2021.
2. Gminny Program Profilaktyki i Rozwiązywania Problemów Alkoholowych oraz Przeciwdziałania Narkomanii dla Gminy Zawidz na rok 2021.
3. Program Opieki nad zwierzętami bezdomnymi oraz zapobiegania bezdomności na terenie Gminy Zawidz na rok 2021.
4. Strategia Rozwiązywania Problemów Społecznych na terenie Gminy Zawidz.
5. Program Ochrony Środowiska dla Gminy Zawidz do roku 2022.
6. Plan Rozbudowy Dróg Lokalnych.
7. Gminny Program Przeciwdziałania Przemocy w Rodzinie oraz Ochrony Ofiar Przemocy w Rodzinie.
8. Uchwała Rady Gminy Zawidz w sprawie uchwalenia Wieloletniej Prognozy Finansowej Gminy Zawidz.
9. Studium Uwarunkowań i Kierunków Zagospodarowania Przestrzennego Gminy.

Gmina Szczutowo

1. Program współpracy gminy Szczutowo z organizacjami pozarządowymi na rok 2021.
2. Gminny Program Profilaktyki i Rozwiązywania Problemów Alkoholowych oraz Przeciwdziałania Narkomanii dla Gminy Szczutowo na rok 2021.
3. Program Opieki nad zwierzętami bezdomnymi oraz zapobiegania bezdomności na terenie Gminy Szczutowo na rok 2021.

4. Gminny Program Przeciwdziałania Przemocy w Rodzinie oraz Ochrony Ofiar Przemocy w Rodzinie.
5. Strategia Rozwiązywania Problemów Społecznych na terenie Gminy Szczutowo.
6. Wieloletni Plan Inwestycyjny.
7. Program usuwania wyrobów zawierających azbest z terenu Gminy Szczutowo.
8. Program Ochrony Środowiska dla Gminy Szczutowo do roku 2022.
9. Uchwała Rady Gminy Szczutowo w sprawie uchwalenia Wieloletniej Prognozy Finansowej Gminy Szczutowo.
10. Studium Uwarunkowań i Kierunków Zagospodarowania Przestrzennego Gminy.

Gmina Rościszewo

1. Program współpracy gminy Rościszewo z organizacjami pozarządowymi na rok 2021.
2. Gminny Program Profilaktyki i Rozwiązywania Problemów Alkoholowych oraz Przeciwdziałania Narkomanii dla Gminy Rościszewo na rok 2021.
3. Program Opieki nad zwierzętami bezdomnymi oraz zapobiegania bezdomności na terenie Gminy Rościszewo na rok 2021.
4. Gminny Program Przeciwdziałania Przemocy w Rodzinie oraz Ochrony Ofiar Przemocy w Rodzinie.
5. Strategia Rozwiązywania Problemów Społecznych na terenie Gminy Rościszewo.
6. Plan Gospodarki Niskoemisyjnej dla Gminy Rościszewo.
7. Program usuwania wyrobów zawierających azbest z terenu Gminy Rościszewo.
8. Program Ochrony Środowiska dla Gminy Rościszewo.
9. Uchwała Rady Gminy Rościszewo w sprawie uchwalenia Wieloletniej Prognozy Finansowej Gminy Rościszewo.
10. Studium Uwarunkowań i Kierunków Zagospodarowania Przestrzennego Gminy.

Gmina Sierpc

1. Program współpracy gminy Sierpc z organizacjami pozarządowymi na rok 2021.
2. Gminny Program Profilaktyki i Rozwiązywania Problemów Alkoholowych oraz Przeciwdziałania Narkomanii dla Gminy Sierpc na rok 2021.
3. Program Opieki nad zwierzętami bezdomnymi oraz zapobiegania bezdomności na terenie Gminy Sierpc na rok 2021.
4. Gminny Program Przeciwdziałania Przemocy w Rodzinie oraz Ochrony Ofiar Przemocy w Rodzinie.
5. Strategia Rozwiązywania Problemów Społecznych na terenie Gminy Sierpc.
6. Program Rozwoju Lokalnego gminy Sierpc.
7. Program Ochrony Środowiska dla Gminy Sierpc.
8. Uchwała Rady Gminy Sierpc w sprawie uchwalenia Wieloletniej Prognozy Finansowej Gminy Sierpc .
9. Plan Rozbudowy Dróg Lokalnych.
10. Programy Rozwojowe Szkół-V edycja bis- zajęcia pozalekcyjne i pozaszkolne.
11. Studium Uwarunkowań i Kierunków Zagospodarowania Przestrzennego Gminy.

3 . Diagnoza sytuacji społeczno gospodarczej Powiatu Sierpeckiego

3.1. Opis naturalnych warunków rozwoju gospodarczego Powiatu dotyczących jego położenia i sieci osadniczej:

3.1.1. Położenie, powierzchnia i sieć osadnicza.

3.1.2. Zasoby kulturowe, turystyczne i walory przyrodnicze Powiatu.

3.2. Opis naturalnych warunków rozwoju gospodarczego Powiatu dotyczących problemów demograficznych i rynku pracy:

3.2.1. Demografia.

3.2.2. Rynek Pracy, bezrobocie.

3.3. Opis naturalnych warunków rozwoju gospodarczego Powiatu dotyczących istniejącej infrastruktury technicznej:

3.3.1. Komunikacja.

3.3.2. Sieć wodociągowa.

3.3.3. Sieć kanalizacyjna.

3.3.4. Gospodarka odpadami.

3.4. Opis naturalnych warunków rozwoju gospodarczego Powiatu dotyczących infrastruktury społecznej:

3.4.1. Edukacja.

3.4.2. Ochrona Zdrowia.

3.4.3. Pomoc społeczna.

3.4.4. Bezpieczeństwo Publiczne.

3.4.5. Bieżąca sytuacja finansowa Powiatu.

3.1. Opis naturalnych warunków rozwoju gospodarczego Powiatu dotyczących jego położenia i sieci osadniczej:

3.1.1. Położenie, powierzchnia i sieć osadnicza.

Powiat Sierpecki położony jest w centralnej Polsce i wchodzi w skład struktury administracyjnej Województwa Mazowieckiego. Jego powierzchnia wynosi 852,89km², co stanowi 2,40% całkowitej powierzchni Województwa Mazowieckiego. Według danych zebranych przez GUS na dzień 31.12.2020 r., Subregion Sierpecki zamieszkiwało 51 534 osoby, co stanowi 1,02% całkowitej populacji Województwa Mazowieckiego. Na podstawie powyższych danych można obliczyć gęstość zaludnienia Subregionu Sierpeckiego, która wynosi 62 mieszkańców na km². Ponad 65% ludności zamieszkuje tereny wiejskie. W latach 2002–2020 liczba mieszkańców zmalała o 5,6 %. Średni wiek mieszkańców wynosi 41,2 lat i jest porównywalny do średniego wieku mieszkańców województwa mazowieckiego i całej Polski.

Prognozowana liczba mieszkańców powiatu sierpeckiego w 2050 roku wynosi 42 466, z czego 21 213 to kobiety, a 21 253 mężczyźni. Powiat sierpecki ma ujemny przyrost naturalny wynoszący – 79. Odpowiada to przyrostowi naturalnemu – 1,52 na 1000 mieszkańców powiatu. W roku 2019 zarejestrowano 523 zameldowań w ruchu wewnętrznym oraz 733 wymeldowań, w wyniku czego saldo migracji wewnętrznych wynosi dla powiatu sierpeckiego – 210. W wieku produkcyjnym jest 61,4 % mieszkańców, 18,2 % w wieku przedprodukcyjnym, a 20,4 % mieszkańców jest w wieku poprodukcyjnym.

W 2020 roku w powiecie sierpeckim oddano do użytku 193 mieszkania. Na każdych 1000 mieszkańców oddano więc do użytku 3,75 nowych lokali. Jest to średnia znacznie mniejsza od wartości województwa mazowieckiego oraz znacznie mniejsza od średniej całej Polski. Na każdych 1000 mieszkańców przypada zatem 332 mieszkań. Jest to liczba znacznie mniejsza od wartości dla województwa mazowieckiego oraz znacznie mniejsza od średniej całej Polski. 63,7 % mieszkań zostało przeznaczonych na cele indywidualne, 32,1 % na sprzedaż lub wynajem, 4,1 % jako mieszkania komunalne.



Położenie Sierpeckiego Sierpeckiego w Województwie Mazowieckim.

W skład Powiatu wchodzi jedna Gmina miejska Sierpc i Gminy wiejskie: Sierpc, Rościszewo, Zawidz, Gozdowo, Szczutowo i Mochowo. Charakterystykę wymienionych gmin, z uwzględnieniem powierzchni i liczby ludności, obrazuje

Tabela 1.

Powierzchnia i liczba ludności Gmin Powiatu Sierpeckiego wg stanu na dzień 31.12.2019 r.

Nazwa gminy	Powierzchnia (w ha)	Liczba ludności (os)
Miasto Sierpc	1 859	17 933
Gmina Gozdowo	12 635	5 943
Gmina Mochowo	14 371	6 009
Gmina Rościszewo	11 479	4 139
Gmina Sierpc	15 009	7 042
Gmina Szczutowo	11 268	4 310
Gmina Zawidz	18 583	6 578

Poniżej ogólna charakterystyka poszczególnych Gmin miasta Sierpc i gmin wiejskich.

MIASTO SIERPC

Sierpc uzyskał prawa miejskie w 1322 roku. Początkowo rozwijał się jako miasto handlowe, sukiennicze. Od połowy XIX wieku kontynuowano tradycje handlowe. Nastąpił rozwój przemysłu piwowarskiego, spożywczego i budowlanego, a od początku XX wieku – dodatkowo rozwój spółdzielczości. Tradycje te są rozwijane współcześnie. Na terenie miasta na dzień 31.12.2019 roku zarejestrowanych było 1779 podmiotów gospodarki narodowej w tym : Okręgowa Spółdzielnia Mleczarska, Zakład Przetwórstwa Mięsa „Olewnik”, Kasztelan Browar Sierpc, Cargill Polska sp. zo.o., Zakład Produkcji Czekolady i Artykułów Cukierniczych „Wiepol”, od drugiej połowy 2021 roku Centrum Dystrybucyjne sieci „Dino” i inne. Poza dynamicznym rozwojem gospodarczym, miasto ma wysoki potencjał turystyczny, kulturalny i edukacyjny. Sierpc jest wyposażony w urządzenia do produkcji i dostarczania wody, gazu, ciepła i usuwania nieczystości. Posiada dobrze rozbudowaną infrastrukturę komunalną. Atutem miasta jest wysoki udział powierzchni objętej miejscowymi planami zagospodarowania przestrzennego w powierzchni ogółem. W roku 2019 wskaźnik ten wyniósł 74,9 % m. in. Miasto Sierpc posiada w północno-wschodniej części teren inwestycyjny o łącznej powierzchni ok. 30 ha. Istnieje możliwość uzbrojenia działki. W planie zagospodarowania przestrzennego teren ten przeznaczony jest pod zabudowę produkcyjno-składową, usługową i inną związaną z działalnością gospodarczą. „ Miasto Sierpc w Strategii Rozwoju Województwa Mazowieckiego 2030+. Innowacyjne Mazowsze zostało zakwalifikowane do miast na terenie województwa, w których koncentruje się szereg problemów rozwojowych , związanych m. innymi z odpływem ludności(najczęściej dobrze wykształconej) do większych ośrodków miejskich , wysokim bezrobociem, słabo rozwiniętą siecią połączeń kolejowych z innymi miastami , niedostatecznie rozwiniętymi systemami transportu miejskiego

(np. braki w zakresie komunikacji zbiorowej, parkingów przesiadkowych, infrastruktury rowerowej), a także malejącą liczbą przedsiębiorstw. Ze względu na rolę jako miasto to pełni w strukturze osadniczej województwa, wymaga szczególnego wsparcia procesów rozwojowych z poziomu krajowego i regionalnego”.

GMINA GOZDOWO

Powierzchnia Gminy Gozdowo wynosi 12 635 ha. Na terenie Gminy Gozdowo na dzień 31.12.2019 roku zamieszkiwało 5 943 mieszkańców. Gęstość zaludnienia wyniosła 47 mieszkańców na 1 km². Na terenie gminy na dzień 31.12.2019 roku zarejestrowanych było 295 podmiotów prowadzących działalność gospodarczą. W Gminie występuje niski stopień uprzemysłowienia, jednak silnie rozwinięte jest w niej rolnictwo. Ogólna powierzchnia użytków rolnych Gminy wynosi 10 353 ha. Produkcja zwierzęca skierowana jest na hodowlę bydła oraz trzody chlewnej. Na terenie Gminy funkcjonują gospodarstwa agroturystyczne. Ponadto atutami gminy Gozdowo są:

- rozbudowana sieć wodociągów zbiorowych;
- kanalizacja sanitarna;
- sieć gazowa wraz ze stacją redukcyjno-pomiarową;
- wyznaczone i uzbrojone tereny pod budownictwo jednorodzinne, przemysłowe i usługowe;
- rozbudowana sieć teletechniczna;
- plan zagospodarowania przestrzennego.
- Udział powierzchni objętej obowiązującymi miejscowymi planami zagospodarowania przestrzennego w stosunku do całej powierzchni gminy, wyniósł na koniec 2019 roku 14,5 %.

GMINA MOCHOWO

Powierzchnia Gminy Mochowo wynosi 14 371ha. Na terenie Gminy Mochowo na dzień 31.12.2019 roku zamieszkiwało 6009 mieszkańców. Gęstość zaludnienia wyniosła 42 mieszkańców na 1 km². Na terenie gminy na dzień 31.12.2019 r. zarejestrowanych było 312 podmiotów gospodarczych. Podstawową rolę w gospodarce Gminy Mochowo odgrywa rolnictwo, a szczególnie korzystne warunki do jego rozwoju występują w jej południowo-wschodniej części. W strukturze produkcji rolniczej dominuje uprawa zbóż i roślin przemysłowych. Tereny położone wzdłuż Skrwy Prawej w znacznej części mogą być wykorzystane na cele budowy infrastruktury turystycznej i rekreacyjnej. Na terenie Gminy znajduje się obszar Chronionego Krajobrazu „Przyrzecze Skrwy Prawej”, a jego obszar graniczy z Brudzeńskim Parkiem Krajobrazowym. W Gminie zlokalizowane są liczne zabytki, m. in. kościoły parafialne w Bożewie, Ligowie, Mochowie i Żurawinie, zagroda młynarska w Choczniu, zespół dworski w Obrębie i park dworski w Cieślinie. Gmina Mochowo jest w pełni zelektryfikowana, i niemal w pełni pokryta siecią wodociągów. Własnością komunalną Gminy są nieruchomości o powierzchni

53,50 ha. Udział powierzchni objętej obowiązującymi miejscowymi planami zagospodarowania przestrzennego w stosunku do całej powierzchni gminy, wyniósł na koniec 2019 roku 7,7 %.

GMINA ROŚCISZEWO

Powierzchnia Gminy Rościszewo wynosi 11 479 ha. Na terenie Gminy Rościszewo na dzień 31.12.2019 roku zamieszkiwało 4139 mieszkańców. Gęstość zaludnienia wyniosła 36 mieszkańców na 1 km². Na koniec 2019 roku gmina posiadała dodatni przyrost naturalny + 5 oraz saldo migracji – 15. Na terenie gminy na dzień 31.12.2019 roku zarejestrowanych było 206 podmiotów gospodarczych. Gmina Rościszewo cechuje się wysokim potencjałem rozwojowym. Krajobraz Gminy jest właściwy dla tej części Mazowsza – pokryta lasami równina, przecinana lasami i urozmaicana dużą ilością łąk. Przez Gminę przepływa rzeka Skrwa. Rzeka na tej wysokości jest bardzo czysta, o czym świadczy obecność bobrów i łabędzi, które na stałe zamieszkują dolinę. Udział powierzchni objętej obowiązującymi miejscowymi planami zagospodarowania przestrzennego w stosunku do całej powierzchni gminy, wyniósł na koniec 2019 roku 0,0 %.

GMINA SIERPC

Powierzchnia Gminy Sierpc 15 009ha. Na terenie Gminy Sierpc na dzień 31.12.2019 roku zamieszkiwało 7042 mieszkańców. Gęstość zaludnienia wyniosła 47 mieszkańców na 1 km². Na terenie gminy na dzień 31.12.2019 r. zarejestrowanych było 470 podmiotów gospodarczych. Gmina okala miasto Sierpc, które znajduje się w odległości 35 km od Płocka, 135 km od Warszawy i 85 km od Torunia. Przez teren Gminy przebiega droga krajowa nr 10. Sierpc stanowi węzeł kolejowy. Użytki rolne stanowią 77% powierzchni Gminy, a lasy – 15%. Dominującą formą gospodarki w Gminie jest rolnictwo. W Gminie funkcjonuje kompleks obszarowy „Przyrzecza Skrwy Prawej”. Gmina dysponuje dużym zapleczem dla przemysłu rolno-spożywczego. Jest zainteresowana pozyskaniem inwestorów, zorientowanych na dalszy rozwój przetwórstwa rolno-spożywczego oraz nieuciążliwy dla środowiska przemysł. Gmina jest atrakcyjna turystycznie, nie tylko ze względu na uwarunkowania naturalne, ale również ze względu na liczne obiekty zabytkowe, zlokalizowane na jej terenie. Udział powierzchni objętej obowiązującymi miejscowymi planami zagospodarowania przestrzennego w stosunku do całej powierzchni gminy, wyniósł na koniec 2019 roku 0,3 %.

GMINA SZCZUTOWO

Powierzchnia Gminy Szczutowo 11 268 ha. Na terenie Gminy Szczutowo na dzień 31.12.2019 r. zamieszkiwało 4310 mieszkańców. Gęstość zaludnienia wyniosła 38 mieszkańców na 1 km². Na terenie gminy na dzień 31.12.2019 r. zarejestrowanych było 229 podmiotów gospodarczych. Gmina charakteryzuje się rzadkimi walorami rekreacyjno-wypoczynkowymi, takimi jak: czysta woda, różnorodność ryb i ptactwa, rozległe obszary leśne pełne grzybów, jagód i zwierzyny. Walorem Gminy jest

również brak rozwiniętego przemysłu, co ułatwia utrzymanie czystości krajobrazu. Gmina objęta jest urzędowo strefą chronionego krajobrazu, a Skrwa Prawa oraz dwa jeziora: Urszulewskie i Szczutowskie – wzmacniają jej atrakcyjność. Dopełnieniem walorów Gminy jest wysoka lesistość – 3 500 hektarów. Różnorodność fauny i flory, unikatowy mikroklimat oraz bogactwo zabytków są magnesem dla turystów. Rozwinięta baza noclegowo-gastronomiczna ułatwia planowanie i realizację usług turystycznych. Niemniej jednak, dominującą formą gospodarki Gminy jest rolnictwo, z przewagą uprawy zbóż. Udział powierzchni objętej obowiązującymi miejscowymi planami zagospodarowania przestrzennego w stosunku do całej powierzchni gminy, wyniósł na koniec 2019 roku 0,0 %.

GMINA ZAWIDZ

Powierzchnia Gminy Zawidz wynosi 18 583 ha. Na terenie Gminy Zawidz na dzień 31.12.2019 r. zamieszkiwało 6578 mieszkańców. Gęstość zaludnienia wyniosła 35 mieszkańców na 1 km². Na terenie gminy na dzień 31.12.2019 r. zarejestrowanych było 338 podmiotów gospodarki narodowej. Gmina jest zlokalizowana przy drodze krajowej nr 10. Jest położona w dolinach rzek Sierpienicy i Raciążnicy, z daleka od wielkiego przemysłu, co przyczynia się do wysokiej czystości ekologicznej, bogactwa fauny i flory, w tym np. występowania skupisk żurawi. W związku z dbaniem o przyrodę i zrównoważony rozwój, Gmina zachowała charakter rolniczy, rozwijając w swoim profilu działalności gospodarczej przede wszystkim rolnictwo. Lasy stanowią ok. 11% powierzchni Gminy. Własnością Gminy są grunty o łącznej pow. 30,32 ha. Gmina posiada dwie stacje uzdatniania wody oraz dwie oczyszczalnie ścieków. Niemal wszystkie gospodarstwa domowe i przedsiębiorstwa podłączone są do sieci wodociągowo-kanalizacyjnej. Udział powierzchni objętej obowiązującymi miejscowymi planami zagospodarowania przestrzennego w stosunku do całej powierzchni gminy, wyniósł na koniec 2019 roku 0,0 %.

3.1.2. Zasoby kulturowe, turystyczne i walory przyrodnicze Powiatu

Znaczna część obszaru Powiatu Sierpeckiego sprzyja rozwojowi turystyki i wypoczynku. Dojeżdżając do granic niektórych gmin, można zauważyć tablice informujące, że znajdujemy się na terenach czystych ekologicznie. Oznaczają one, że mieszkańcy tych gmin są zaangażowani w ochronę środowiska naturalnego oraz walkę z zaśmiecaniem i zanieczyszczeniem okolic. Marzeniem każdego mieszkańca na pewno byłoby, aby ta idea dotyczyła całego powiatu. Przez większość gmin naszego powiatu przepływają rzeki lub na ich obszarze znajdują się jeziora, co ma ogromny wpływ na faunę i florę tych terenów. Znaczna część odcinka rzeki Skrwy jest nieuregulowana, tworząc meandry i rozlewiska. Zbocza doliny tej rzeki są zróżnicowane: łagodne bądź strome, z podciętymi tarasami skarp. Charakterystycznymi miejscami w dorzeczu Skrwy są rynny lodowcowe. Znajdują się głównie w południowej części Gminy Mochowo (Grodnia i Cieślin). Wzdłuż tej

rzeki prowadzi szlak czerwony im. Bolesława Krzywoustego i ciągnie się od Płocka do Jeziora Urszulewskiego. Gminę Rościszewo przecina górny bieg tej rzeki, który w Łukomiu tworzy malowniczą dolinę z dawnym młynem i stawem młyńskim.

O czystości wód świadczy obecność bobrów i łabędzi, które na stałe wpisały się w krajobraz doliny, a na terenie Gminy Zawidz i Mochowa pojawiło się skupisko żurawi. Swoisty urok okolic całego Powiatu Sierpeckiego przyciąga spragnionych świeżego powietrza i spokoju mieszczan. Łagodne ukształtowanie terenu sprzyja zarówno turystyce pieszej jak i rowerowej. Poprzez peryferie Gminy Gozdowo i Sierpca leniwie snuje się wstęga rzeki Sierpienicy. Dookoła można podziwiać malownicze widoki mazowieckiej wsi.

Wysoka lesistość Gminy Szczutowo oraz obecność jezior, dopełnia turystyczno rekreacyjne walory tego terenu. Bogaty świat zwierzęcy, niespotykane ilości grzybów i jagód, są magnesem nie tylko dla miejscowej ludności, ale często turystów z całego kraju. Mikroklimat tych miejsc jest spełnieniem nie tylko dla poszukujących odpoczynku, regeneracji sił fizycznych i psychicznych, ale również ofertą dla szkół realizujących regionalne ścieżki przedmiotowe, atrakcyjnym miejscem wycieczek z dziećmi i młodzieżą szkolną zwłaszcza, że na terenie Powiatu znajduje się Muzeum Wsi Mazowieckiej. Wiele zabytków w tym sakralnych można obejrzeć i zapoznać się z ich historią na stronach internetowych poszczególnych gmin.

Szlaki turystyczne ziemi sierpeckiej

Przez teren Powiatu Sierpeckiego prowadzą trzy wyznakowane szlaki turystyczne. Pierwszy to **Szlak im. Bolesława Krzywoustego**, liczący 125,5 km, prowadzący od Kutna przez Płock do Sierpca od strony południowej. Szlak upamiętnia władcę Polski, którego życie związane było z Mazowszem. Szlak prowadzi przez lasy i pola, częstokroć zbliżając się do Skrwylu i dając możliwość podziwiania pięknych widoków na dolinę tej rzeki. Na terenie Powiatu Sierpeckiego szlak ten liczy 26 km i przebiega przez Gminę Mochowo i Gminę Sierpc. W czasie wędrówki można zatrzymać się nad jeziorem Bledzewskim. Na trasie natrafiamy na wczesnośredniowieczne grodzisko w Grodni, młyn w Choczniu, kościół w Żurawinie, dwór w Miłobędzynie. Jest to szlak PTTK, wyznakowany na czerwono.

Drugi szlak turystyczny nosi nazwę **Szlaku im. Bartosza Paprockiego** i został wykonany w 2015 r. Szlak upamiętnia Bartosza Paprockiego, wybitnego człowieka Renesansu, polskiego i czeskiego heraldyka i genealoga. Szlak prowadzi z Sierpca od dworca PKP obok najważniejszych zabytków, jak renesansowe kościoły, XIX-wieczny ratusz, wykopaliska archeologiczne, które odsłoniły fundamenty sierpeckiego zamku, w kierunku Babca Piasecznego, Łukomia, Brysk, Gugółów, Starej Woli, gdzie urodził się Bartosz Paprocki, dalej przez Blizno do Szczutowa. Prowadzi przez pola i lasy, pozwalając zobaczyć przyrodnicze piękno ziemi sierpeckiej. Wytoczony i wyznakowany został na zielono przez Towarzystwo Przyjaciół Ziemi Sierpeckiej. Było to jedno z zadań projektu pn. "Przeszłość

fundamentem naszej tożsamości. Bartoszowi Paprockiemu Ziemia Sierpecka - w hołdzie" dofinansowanego przez Muzeum Historii Polski w ramach Programu "Patriotyzm Jutra". Szlak im. Bartosza Paprockiego liczy 25,8 km. Obydwa szlaki łączą się w jednym miejscu - przy dworcu PKP w Sierpcu.

Trzeci szlak turystyczny powstał w 2016 r. w wyniku realizacji przez Towarzystwo Przyjaciół Ziemi Sierpeckiej projektu pn. **Wytyczenie i oznakowanie Szlaku pieszego im. Rodziny Sierpskich herbu Prawdzic**. Wytyczenie i wyznakowanie **na czarno** nowego szlaku o długości 16.6 km łączącego Sierpc ze Szczutowem przez Szczechowo i Mieszczk w połączeniu ze Szlakiem im. Bartosza Paprockiego stworzyło rodzaj pętli o łącznej długości 42,4 km. Stworzona została trasa prowadząca głównie przez tereny leśne i niezabudowane, którą na rowerze bez trudu można pokonać w kilka godzin. W przypadku rajdów organizowanych dla dzieci i młodzieży głównie przez Hufiec ZHP, jest to trasa rajdu 2-dniowego z noclegiem w jednej ze szkół szczutowskich. **Szlak nosi imię Rodziny Sierpskich herbu Prawdzic**. Wiąże się to z faktem, że rodzina ta była właścicielem Sierpca i wsi Szczutowo w latach 1400-1572, dopóki nie wymarła jej linia męska. Kościół parafialny w Szczutowie był fundowany przez Sierpskich. Sierpc zaś od końca XV w. pod rządami Sierpskich, do połowy XVII wieku przeżywał rozkwit. Szlak biegnie w znacznej części pośród lasów i pozwala w sposób bezpieczny przebyć pieszo lub rowerem trasę między Sierpcem a Szczutowem. Podczas wędrówki natrafiamy na Muzeum Wsi Mazowieckiej (skansen), zabytkowy drewniany kościół pw. Św. Marii Magdaleny oraz jezioro Szczutowskie. Wytyczenie nowego szlaku turystycznego wzbogaciło ofertę turystyczną Sierpca, który jest znany z największego (60 ha) na Mazowszu skansenu wsi mazowieckiej. W powiecie sierpeckim na koniec 2020 roku znajdował się 1 hotel kategorii***, 1 motel oraz 0 pensjonatów. Działało 1 kino posiadające 298 miejsc na widowni, działało 1 muzeum. Ponadto na koniec 2020 roku na terenie powiatu działało 18 bibliotek i filii publicznych posiadających księgozbiór liczący 20 730 wolumenów, w tym 541 to zbiory specjalne.

3.2. Opis naturalnych warunków rozwoju gospodarczego Powiatu dotyczących problemów demograficznych i rynku pracy:

3.2.1. Demografia – mieszkańcy Powiatu wg danych GUS na 31.12.2020 r.

Powiat Sierpecki w roku 2020 liczył 51 534 mieszkańców (ubyło 210 mieszkańców), z czego 50,7 % stanowią kobiety, a 49,3 mężczyźni. Średni wiek mieszkańców wynosi 40,5 lat i jest porównywalny do średniego wieku mieszkańców województwa mazowieckiego oraz porównywalny do średniego wieku mieszkańców całej Polski. Prognozowana liczba mieszkańców Powiatu Sierpeckiego w 2050 roku wyniesie 42 466, z czego 21 213 to kobiety, a 21 253 mężczyźni.

Powiat sierpecki ma ujemny przyrost naturalny wynoszący; - 79 (narodzenia żywe - 503, zgony 582).

Ludność powiatu sierpeckiego wg miejsca zamieszkania (stan na 31.12. 2019 r.)

Jednostka terytorialna	Ogółem wg miejsca zamieszkania			W miastach wg miejsca zamieszkania			Na wsi wg miejsca zamieszkania		
	Ogółem	Mężczyźni	Kobiety	Ogółem	Mężczyźni	Kobiety	Ogółem	Mężczyźni	Kobiety
Powiat sierpecki	52 077	25 663	26 414	17 994	8 509	9 485	34 083	17 154	16 929
Miasto Sierpc	17 994	8 509	9 485	17 994	8 509	9 485	0	0	0
Gmina Gozdowo	5 946	3 023	2 923	0	0	0	5 946	3 023	2 923
Gmina Mochowo	6 037	3 034	3 003	0	0	0	6 037	3 034	3 003
Gmina Rościszewo	4 141	2 076	2 065	0	0	0	4 141	2 076	2 065
Gmina Sierpc	7 024	3 542	3 482	0	0	0	7 024	3 542	3 482
Gmina Szcutowo	4 327	2 153	2 174	0	0	0	4 327	2 153	2 174
Gmina Zawidz	6 608	3 326	3 282	0	0	0	6 608	3 326	3 282

Najmniej liczną pod względem ludności gminą jest Gmina Rościszewo.

3.2.2. Rynek Pracy, bezrobocie.

Bezrobocie to zjawisko społeczne polegające na tym, że część ludzi zdolnych do pracy i deklarujących chęć jej podjęcia, nie znajduje faktycznego zatrudnienia z różnych powodów. Na koniec 2020 roku zarejestrowanych było 2925 osób bezrobotnych. W porównaniu do końca roku 2019 liczba bezrobotnych zwiększyła się o 139 osób, tj. 5%. W powiecie sierpeckim na 1000 mieszkańców pracuje 147. Jest to znacznie mniej od wartości dla województwa mazowieckiego oraz znacznie mniej od wartości dla Polski. 54,1 % wszystkich pracujących ogółem stanowią kobiety, a 45,9 % stanowią mężczyźni.

Bezrobocie rejestrowane w powiecie sierpeckim w roku 2020 wynosiło 15,7 % w tym 19,7 % wśród kobiet i 12,4 % wśród mężczyzn. Jest to znacznie więcej od

stopy bezrobocia rejestrowanego dla województwa mazowieckiego oraz znacznie więcej od stopy bezrobocia rejestrowanego dla całej Polski.

W strukturze bezrobotnych największą grupę stanowiły osoby zamieszkujące tereny wiejskie – 2018, tj. 69% ogółu zarejestrowanych bezrobotnych. Osób pozostających w ewidencji łącznie przez okres ponad 12 miesięcy w okresie ostatnich 2 lat (długotrwale bezrobotnych) było 1842 – 63% ogółu zarejestrowanych.

Liczna grupa osób wśród ogółu bezrobotnych to :

- osoby z wykształceniem zasadniczym zawodowym, podstawowym i gimnazjalnym stanowiły ogółu zarejestrowanych - 53,3%
- osoby do 30 roku życia (876) stanowiły - 29,9%,
- osoby powyżej 50 roku życia (701) stanowiły - 24%,
- osoby bez kwalifikacji zawodowych (635) stanowiły - 21,7%,
- bezrobotni bez doświadczenia zawodowego (769) stanowiły - 26,3%,
- bezrobotni dotychczas niepracujący (498) stanowiły - 17%,
- osoby niepełnosprawne (136) stanowiły - 4,6%,
- kobiety, które nie podjęły pracy po urodzeniu dziecka (592) stanowiły - 20,2%,
- osoby posiadające co najmniej jedno dziecko do 6 roku życia (512) stanowiły w stosunku do ogółu zarejestrowanych - 17,5%

Struktura i bilans bezrobotnych w Powiecie Sierpeckim

Bezrobotni zarejestrowani w Powiecie Sierpeckim	2017	2018	2019	2020
Liczba osób bezrobotnych ogółem	3252	3106	2786	2925
W tym kobiety	1869	1789	1593	1673
Pobierający zasiłek	454	481	426	428
Mieszkający na wsi	2227	2151	1941	2018
Do 30 roku życia	985	929	818	876
Długotrwale bezrobotni	2160	1968	1759	1842
Powyżej 50 roku życia	736	713	660	701
Stopa bezrobocia	17,0	16,5	15,0	15,7
Niepełnosprawni	167	159	126	136

Liczba osób bezrobotnych w poszczególnych gminach.

Liczba osób bezrobotnych w poszczególnych gminach	2017	2018	2019	2020
Gmina Miasto Sierpc	1025	955	845	906
Gmina Sierpc	496	507	424	455
Gmina Rościszewo	294	279	232	254
Gmina Zawidz	364	320	310	330
Gmina Gozdowo	365	332	318	325
Gmina Mochowo	463	468	436	438
Gmina Szczutowo	245	245	221	217

Z analizy tych danych potwierdzonych danymi GUS wynika, że w latach 2017 do 2019 roku obserwowaliśmy trend spadkowy bezrobocia rejestrowanego. Powyższa tendencja jest potwierdzeniem ogólnej poprawy koniunktury w Polsce tj. wzrostu PKB, wzrostu ilości osób pracujących, a także efektem wprowadzanych zmian w zakresie aktywnej polityki rynku pracy. Ożywienie gospodarcze sprzyjało wzrostowi konsumpcji, inwestycjom budowlanym i drogowym. Na rynku pracy duże znaczenie mają kwalifikacje zawodowe i wykształcenie przyszłych pracowników. Umiejętności zawodowe oraz czynniki osobowościowe są głównym kryterium stosowanym przy naborze do pracy przez pracodawców. Potwierdzają to dane zawarte w tabelach.

Od kilku lat najliczniejszą grupę bezrobotnych np. w roku 2020 ponad 53,3% stanowiły osoby z wykształceniem zasadniczym zawodowym, podstawowym i gimnazjalnym spośród ogółu zarejestrowanych, z tego na wsi zamieszkuje 2018 osób bezrobotnych. Najmniejszy odsetek bezrobotnych stanowiły osoby z wykształceniem wyższym. Poprawiająca się sytuacja na rynku pracy została wstrzymana na skutek wybuchu pandemii koronawirusa Sars -CoV -2. Z całą pewnością pogorszyła się też sytuacja przedsiębiorców działających zarówno w kraju jak i na lokalnym rynku pracy.

Na koniec 2020 roku spośród zarejestrowanych bezrobotnych prawo do zasiłku posiadało tylko 428 osób. Wskaźnik osób z prawem do zasiłku wynosił 14,6% i uległ zmniejszeniu o 0,7% w stosunku do roku poprzedniego. Bezrobotni bez prawa do zasiłku stanowili 85,4% ogółu zarejestrowanych.

Ważną rolę w procesie ograniczania bezrobocia i neutralizacji jego skutków odgrywają usługi rynku pracy, w tym w szczególności **pośrednictwo pracy**. Podstawowym zadaniem pośrednictwa pracy jest udzielanie pomocy osobom bezrobotnym i poszukującym pracy w uzyskaniu odpowiedniego zatrudnienia oraz pracodawcom w pozyskaniu pracowników o poszukiwanych kwalifikacjach zawodowych, a także pozyskiwanie i upowszechnianie ofert pracy.

W 2020 roku Powiatowy Urząd Pracy realizował dodatkowe zadania wynikające z ustawy z dnia 2 marca 2020r. o szczególnych rozwiązaniach związanych z zapobieganiem, przeciwdziałaniem i zwalczaniem COVID – 19, innych chorób zakaźnych oraz wywołanych nimi sytuacji kryzysowych.

Realizowano dwa instrumenty a mianowicie:

- dofinansowanie części kosztów prowadzenia działalności gospodarczej dla samozatrudnionych,
- dofinansowanie części kosztów wynagrodzeń oraz składek na ubezpieczenia społeczne pracowników organizacji pozarządowych.

Inną formą aktywnego działania jest udzielanie bezrobotnym środków na podjęcie działalności gospodarczej. Przy pomocy środków finansowych, w roku 2020 powstało 85 nowych podmiotów gospodarczych. Refundacja kosztów wyposażenia lub doposażenia stanowiska pracy dla skierowanych bezrobotnych to pomoc dla pracodawców planujących zatrudnienie pracownika.

W powiecie sierpeckim w roku 2020 w rejestrze Regon zarejestrowanych było 3806 podmiotów gospodarki narodowej, z czego 2 986 stanowiły osoby fizyczne, prowadzące działalność gospodarczą. W roku 2020 zarejestrowano 350 nowych podmiotów, 158 podmiotów zostało wyrejestrowanych.

Wg danych z rejestru Regon wśród podmiotów posiadających osobowość prawną w powiecie sierpeckim najwięcej (150) jest stanowiących spółki handlowe z ograniczoną odpowiedzialnością. Najwięcej jest mikroprzedsiębiorstw zatrudniających od 0-9 pracowników.

Najczęściej deklarowanymi rodzajami działalności są:

- handel hurtowy i detaliczny,
- naprawa pojazdów w tym motocykli,
- budownictwo.

3.3. Opis naturalnych warunków rozwoju gospodarczego Powiatu dotyczących istniejącej infrastruktury technicznej:

3.3.1. Komunikacja

Obszar Powiatu Sierpeckiego przecinają ważne szlaki komunikacyjne, zarówno drogowe jak i kolejowe. Taki układ powoduje, że miasto Sierpc staje się naturalnym węzłem komunikacyjnym, kluczowym dla rozwoju regionalnego i obszaru Centralnej Polski.



Rysunek . Infrastruktura kolejowa na terenie Subregionu Sierpeckiego.

Sieć kolejowa jest relatywnie dobrze rozwinięta. Przez Subregion przechodzą dwie sieci kolejowe – nr 27 i nr 33. Na terenie Subregionu był zlokalizowany jeden główny dworzec – w Sierpcu oraz mniejsze punkty postojowe na linii 27 na linii 33. W mieście Sierpcu linie te krzyżują się.

W kontekście infrastruktury transportowej – elementem niezbędnym jest odniesienie się do sieci drogowej. Miasto Sierpc usytuowane jest przy drodze krajowej numer 10, która przechodzi przez to miasto oraz przy drogach wojewódzkich: 541 (przechodzącej przez Gminę Mochowo) oraz 560 (przechodzącą przez Miasto Sierpc oraz Gminę Szczutowo). Ponadto, walorem Subregionu jest bliskie położenie autostrady A1 (ok. 85 km) oraz A2 (ok. 145 km). Dodatkowo przez Subregion Sierpecki przebiega linia kolejowa nr 22 łącząca Toruń z Warszawą, przechodząca przez Gminę Zawidz oraz linia 33 łącząca linię kolejową 208 z linią 16 i 18, przechodząca przez Gminę Gozdowo i Szczutowo. Są to jednak linie dwutorowe niezelektryfikowane. Główny dworzec kolejowy dla Subregionu znajdował się w mieście Sierpc. Stacja Sierpc położona na skrzyżowaniu linii Toruń Wschodni – Nasielsk i Kutno – Brodnica, aktualnie jest zamknięta. Ruch pasażerski odbywa się na odcinkach: Sierpc – Nasielsk, Sierpc – Toruń oraz Sierpc – Kutno. Stacja posiada 3 perony, jednak pozostała jej część jest zamknięta.

Ponadto Powiat Sierpecki oraz miasto Sierpc są dobrze usytuowane względem stolic województw: w odległości 125 km od Warszawy, 145 km od miasta Łodzi i 84 km od Torunia.

Powiat Sierpecki posiada uchwalony Plan zrównoważonego rozwoju publicznego transportu zbiorowego. Celem jego opracowania było zaplanowanie oferty transportu zbiorowego tak, aby spełniała ona oczekiwania mieszkańców Powiatu

Sierpeckiego, przy zachowaniu odpowiedniego standardu jakości oraz wydajności systemu transportowego.

Podstawą do zdefiniowania potrzeb przewozowych mieszkańców powiatu sierpeckiego jest lokalizacja najważniejszych obiektów użyteczności publicznej w powiecie wraz z określeniem zapotrzebowania na dostęp do tych obiektów osobom niepełnosprawnym, analiza kierunków przemieszczania się mieszkańców powiatu oraz zmian w zapotrzebowaniu na przewozy pasażerskie, w zależności od dnia, tygodnia czy pory dnia. Większość obiektów użyteczności publicznej istotnych z punktu widzenia zapewnienia dostępności w ramach przewozów powiatowych jest zlokalizowanych w Sierpcu, pozostałe znajdują się w siedzibach gmin. Istotne jest zapewnienie osobom niepełnosprawnym wygodnego dostępu do obiektów użyteczności publicznej, w szczególności do placówek służby zdrowia oraz instytucji publicznych. Największe przepływy pasażerskie w powiecie odnotowuje się w dni robocze w godzinach szczytu porannego i popołudniowego na głównych trasach łączących Sierpc z siedzibami gmin. Prognozuje się utrzymanie popytu na usługi transportowe na zbliżonym poziomie, z tendencją malejącą w najbliższej przyszłości z uwagi na niż demograficzny i rozwiązywanie tego problemu we własnym zakresie w gospodarstwie domowym, poprzez kupno samochodu osobowego.

Usługi publicznego transportu zbiorowego są więc realizowane przez przedsiębiorców prywatnych, działających na zasadach komercyjnych, uprawnionych do prowadzenia działalności gospodarczej w zakresie przewozu osób na podstawie stosownych zezwoleń. Refundacja biletów ulgowych sprzedawanych przez tych przewoźników odbywa się ze środków Marszałka Województwa Mazowieckiego. Władze Powiatu wydając zezwolenia dla przewoźników prywatnych, czynią starania, aby wyznaczone trasy przewozu jak najpełniej zaspokajały potrzeby mieszkańców.

Na terenie Powiatu Sierpeckiego łączna długość dróg powiatowych wynosi 415,763 km. Drogi o nawierzchni utwardzonej (asfaltowe): 354,854 km, co stanowi 85,35% wszystkich dróg. Drogi o nawierzchni nieutwardzonej (gruntowo-żwirowo-tłuczniowe): 60,909 km, co stanowi 14,65% wszystkich dróg.

Długości dróg powiatowych na poszczególnych gminach:

1) gm. Szcutowo:	53,029 km
2) gm. Rościszewo:	65,276 km
3) gm. Zawidz:	88,580 km
4) gm. Gozdowo:	69,153 km
5) gm. Mochowo:	62,319 km
6) gm. Sierpc:	66,803 km
7) m. Sierpc:	10,585 km

Według danych z 2020 roku w wyniku 71 wypadków drogowych w powiecie sierpeckim odnotowano 10 ofiar śmiertelnych oraz 86 osób rannych. Oznacza to, że na 100 tys. ludności przypadło 137,8 wypadków tj. znacznie więcej od wartości dla województwa mazowieckiego oraz znacznie więcej od wartości dla całej Polski oraz 19,4 ofiar śmiertelnych tj. znacznie więcej od wartości dla województwa mazowieckiego oraz znacznie więcej od wartości dla całej Polski.

Natomiast na 100 tys. pojazdów przypadło odpowiednio 4,7 ofiar śmiertelnych tj. znacznie mniej od wartości dla województwa mazowieckiego oraz znacznie mniej od wartości dla całego kraju oraz 120,6 rannych tj. znacznie więcej od wartości dla województwa mazowieckiego oraz znacznie więcej od wartości dla całej Polski. W 2019 roku w powiecie sierpeckim znajdowało się 6 km ścieżek rowerowych, 0,0 km bus-pasów i 0 parkingów w systemie Parkuj i Jedź ([Park@Ride](#)). Zarejestrowano 5 taksówek i 5 licencji na taksówki

3.3.2. Sieć wodociągowa

Gospodarka wodna jest silnie związana z działalnością człowieka. Woda pobierana jest na cele komunalne oraz przemysłowe. Zużycie wody w powiecie sierpeckim w 2020 roku wyniosło 4498,4 dam³. Struktura wykorzystania pobieranej wody przedstawia się następująco:

- przemysł – 1758,0 dam³
- eksploatacje sieci wodociągowej - 2740,4 dam³ ,

Do celów przemysłowych i zaopatrzenia ludności pobierana jest tylko woda podziemna. Wody powierzchniowe wykorzystywane są na potrzeby rolnictwa i leśnictwa. Należy w tym miejscu zaznaczyć, że wody przeznaczone na cele przemysłowe prawie w całości wykorzystywane są w przemyśle spożywczym np. Carlsberg Supply Company Polska S.A., Zakłady Mięsne Olewnik Sp. z o. o.

Analizując zużycie wody można stwierdzić, że wzrost zużycia wody nastąpił głównie w przemyśle i rolnictwie. Natomiast w przypadku gospodarstw domowych utrzymuje się tendencja zmniejszenia się ilości pobieranej wody, związana z coraz częściej spotykanym nawykiem mieszkańców miast i wsi do oszczędnego gospodarowania wodą.

**Tabela 1. Struktura zużycia wody ogółem w powiecie sierpeckim (dane GUS)
- rok 2019**

Jednostka terytorialna	Ogółem*	Przemysł	Eksploatacja sieci wodociągowej	Eksploatacja sieci wodociągowej – gospodarstwa domowe
1	2	3	4	5
Sierpc - miasto	2 517,5	1 764,0	753,5	536,4
Gozdowo	316,2	0	316,2	309,8
Mochowo	290,8	0	290,8	264,9
Rościszewo	288,0	28,0	260,0	258,5
Sierpc - gmina	436,0	0	436,0	433,0
Szczutowo	241,4	0	241,4	218,9
Zawidz	490,1	0	490,1	478,6
Powiat sierpecki	4 580,0	1 792,0	2 788,0	2 500,1

- Rok 2020

Jednostka terytorialna	Ogółem*	Przemysł	Eksploatacja sieci wodociągowej	Eksploatacja sieci wodociągowej – gospodarstwa domowe
1	2	3	4	5
Sierpc - miasto	2 463,3	1 732,0	731,3	583,0
Gozdowo	333,0	0	333,0	330,5
Mochowo	278,8	0	278,8	255,1
Rościszewo	278,0	26,0	252,0	250,7
Sierpc - gmina	440,0	0	440,0	437,0
Szczutowo	231,0	0	231,0	211,9
Zawidz	474,3	0	474,3	464,1
Powiat sierpecki	4 498,4	1 758,0	2 740,4	2 532,3

Objaśnienie:

*wartość ogółem to suma kolumn 3 i 4, kolumna 5 jest składową (elementem) kolumny 4

Tabela 2. Wodociągi w powiecie sierpeckim (dane GUS)

Jednostka terytorialna	Rok 2019			Rok 2020		
	Długość czynnej sieci rozdzielczej	Ludność korzystająca z sieci wodociągowej		Długość czynnej sieci rozdzielczej	Ludność korzystająca z sieci wodociągowej	
	km	osoby	%	km	osoby	%
Sierpc – miasto	75,8	17 323	96,6	76,9	17 184	b.d.
Gozdowo	173,1	5 812	97,8	173,1	5 806	b.d.
Mochowo	235,5	5 350	89,0	236,4	5 310	b.d.
Rościszewo	133,5	3 711	89,7	133,5	3 674	b.d.
Sierpc-gmina	235,0	6 987	99,2	235,0	6 950	b.d.
Szczutowo	157,1	3 897	90,4	159,5	3 840	b.d.
Zawidz	243,8	6 308	95,9	244,2	6 247	b.d.
Powiat sierpecki	1 253,8	49 388	95,1	1 258,6	49 011	b.d.

Teren powiatu nie jest zagrożony występowaniem powodzi i w związku z tym nie istnieje potrzeba prowadzenia działań w celu ochrony przed powodzią.

3.3.3. Sieć kanalizacyjna

Tabela 3. Gospodarka ściekowa w gminach powiatu sierpeckiego (ostatnie publikowane dane GUS dotyczące zbiorowego odprowadzania ścieków)

Jednostka terytorialna miasto/gmina/powiat	Rok 2019		Rok 2020	
	Oczyszczanie ścieki komunalne	Ludność korzystająca z kanalizacji	Oczyszczanie ścieki komunalne	Ludność korzystająca z kanalizacji
	dam ³	%	dam ³	%
Sierpc- miasto	1 174	76,4	1 626	b.d.
Gozdowo	58	38,2	60	b.d.
Mochowo	43	23,1	55	b.d.
Rościszewo	30	29,8	36	b.d.
Sierpc – gmina wiejska	15	8,6	16	b.d.
Szczutowo	43	37,2	45	b.d.
Zawidz	40	17,0	38	b.d.
Powiat Sierpc	1 403	42,2	1 876	b.d.

Tabela 4. Procentowy udział ludności korzystających z wodociągów i kanalizacji (dane GUS)

Jednostka terytorialna miasto/gmina/powiat	Rok 2019		Rok 2020	
	Wodociągi	Kanalizacje	Wodociągi	Kanalizacje
	%			
Sierpc-miasto	96,6	76,4	b.d.	b.d.
Gozdowo	97,8	38,2	b.d.	b.d.
Mochowo	89,0	23,1	b.d.	b.d.
Rościszewo	89,7	29,8	b.d.	b.d.
Sierpc - gmina	99,2	8,6	b.d.	b.d.
Szczutowo	90,4	37,2	b.d.	b.d.
Zawidz	95,9	17,0	b.d.	b.d.
Powiat sierpecki	95,1	42,2	b.d.	b.d.

Z ogólnej ilości emitowanych ścieków ponad 80% stanowią ścieki komunalne z Sierpca. Ścieki odprowadzane są do rzeki Sierpienicy przez Miejskie Przedsiębiorstwo Gospodarki Komunalnej „EMPEGEK” Sp. z o.o. w Sierpcu. Zakład odprowadza do Sierpienicy ścieki socjalno-bytowe z obiektów mieszkalnych i usługowych oraz ścieki technologiczne z głównych zakładów zlokalizowanych w mieście: m. in. z Carlsberg Supply Company Polska S.A., Zakładu Przetwórstwa Mięsa „Olewnik” oraz spółek „Hollywood”. Udział ścieków przemysłowych z Sierpca wynosi około 30% ogółu odprowadzanych ścieków komunalnych z miasta.

Do Sierpienicy odprowadzane są również ścieki przemysłowe z Okręgowej Spółdzielni Mleczarskiej w Sierpcu. Ścieki oczyszczane biologicznie z zakładu nie stanowią aktualnie większego zagrożenia dla wód, bowiem mają niższe stężenia od warunków ustalonych w pozwoleniu wodnoprawnym. Zakład posiada pozwolenie zintegrowane.

Pozostałe zakłady odprowadzające ścieki do wód powierzchniowych emitują ścieki w małych ilościach (do około 100 m³/dobę). Przepustowość tych oczyszczalni jest znacznie większa niż ilość doprowadzanych ścieków. Przyczyną niedociążenia oczyszczalni jest zbyt krótka sieć kanalizacyjna.

Oprócz ścieków odprowadzanych zorganizowanymi systemami kanalizacyjnymi, duże znaczenie dla zanieczyszczenia wód powierzchniowych ma nieuregulowana gospodarka ściekowa w wiejskich jednostkach osadniczych.

Tabela 5. Zmiany wskaźników w gospodarce wodno-ściekowej

Lp.	Wskaźnik	Lata			
		2017	2018	2019	2020
GOSPODARKO WODNO-ŚCIEKOWA					
1.	Ilość przyłączy kanalizacyjnych (szt.)	3 516	3 545	3 738	3 869
2.	Ilość przyłączy wodociągowych (szt.)	11 555	11 730	11 832	11 947
3.	Długość sieci wodociągowej	1 236,2	1 245,6	1 253,8	1258,6
4.	Ludność korzystająca z wodociągów (%)	95,0	95,0	95,1	b.d.
5.	Ilość ścieków oczyszczanych w oczyszczalniach komunalnych (dam ³ /rok)	1 436	1 450	1 403	1 876
6.	Ilość oczyszczonych ścieków przemysłowych (dam ³)	585	621	587	562
7.	Ludność korzystających z sieci kanalizacyjnej (%)	41,2	41,3	42,2	b.d.
8.	Długość sieci kanalizacyjnej	155,4	156,2	167,2	180,7

Kierunki zmian w gospodarce ściekowej

Nadal w powiecie sierpeckim utrzymuje się duża dysproporcja pomiędzy ilością przyłączy wodociągowych i kanalizacyjnych. Na terenach wiejskich, obok wciąż niewystarczających inwestycji w gospodarkę ściekową, istotne znaczenie odgrywa rozproszenie gospodarstw wiejskich, co powoduje, że budowa sieci kanalizacyjnych jest obciążona wysokimi kosztami. Rozwiązaniem dla tego typu utrudnień jest budowa przydomowych oczyszczalni ścieków, które cieszą się na terenach wiejskich dużą popularnością.

3.3.4. Gospodarka odpadami

Wytwarzane w wyniku działalności gospodarczej oraz w związku z bytowaniem człowieka odpady są jedną z najistotniejszych przyczyn zagrożenia środowiska wpływając negatywnie niemal na wszystkie jego komponenty. Zgodnie z rozporządzeniem Ministra Środowiska z dnia 9 grudnia 2014 r. w sprawie katalogu odpadów (Dz. U. z 2014 r., poz. 1923) odpady w zależności od źródła ich powstania dzieli się na 20 grup:

- odpady z sektora gospodarczego, zwane odpadami przemysłowymi (grupy od 01 do 19),
- odpady komunalne łącznie z frakcjami gromadzonymi selektywnie (grupa 20).

W gminach powiatu sierpeckiego prowadzona jest gospodarka odpadami zgodnie z wymogami prawa. We wszystkich gminach prowadzona jest selektywna zbiórka odpadów oraz został zorganizowany system gospodarki odpadami. Zgodnie z wymogami prawa przeprowadzane są przetargi na odbiór odpadów przez uprawnione firmy. Również w jednostkach gospodarczych znacznej poprawie uległa gospodarka odpadami przemysłowymi. Istotną rolę odegrało wprowadzenie w 2020 r. krajowej bazy danych o odpadach BDO, co pozwoliło na uporządkowanie gospodarki odpadami zarówno w jednostkach gospodarczych jak i w gminach. Konieczność prowadzenia ww. bazy wpłynęła na zwiększenie nadzoru nad przepływem odpadów. Pomimo wprowadzenia gminnych systemów gospodarowania odpadami, nadal duża część odpadów przekazywana jest do ich odbiorców w postaci zmieszanej.

Na terenie powiatu sierpeckiego w 2020 r. zebrano łącznie 9 543,5 Mg zmieszanych odpadów komunalnych (wg GUS). Niesegregowane odpady komunalne były w całości unieszkodliwiane na składowiskach odpadów innych niż niebezpieczne i obojętne w miejscowościach Rachocin gmina Sierpc oraz w Kobiernikach powiat płocki.

Tabela 6. Gospodarka odpadami w powiecie sierpeckim

Lp.	Wskaźniki	Lata			
		2017	2018	2019	2020
GOSPODARKA ODPADAMI I ZAPOBIEGANIE POWSTAWANIU ODPADÓW					
1.	Masa odebranych niesegregowanych odpadów komunalnych (Mg)	8 944,26	9 488,89	9 641,75	9 543,5
2.	Masa zebranych odpadów komunalnych z gospodarstw domowych (Mg)	6 830,58	7 244,3	7 639,02	7 528,2
3.	Masa zebranych odpadów komunalnych na (kg/mieszkańca/rok)	129,9	138,4	146,7	145,

3.4. Opis naturalnych warunków rozwoju gospodarczego Powiatu dotyczących infrastruktury społecznej

3.4.1. Edukacja.

Edukacja – jeden z podstawowych elementów wpływających na kształt kariery zawodowej człowieka. W zadaniach Powiatu Sierpeckiego zajmuje miejsce szczególne. Do zadań własnych Powiatu Sierpeckiego należy prowadzenie szkół ponadpodstawowych i specjalnych oraz placówek oświatowych takich jak: centrum kształcenia zawodowego, poradni psychologiczno - pedagogicznej i ogniska pracy pozaszkolnej. Władze powiatu, doceniając znaczenie edukacji i dbając o jej rozwój na jak najwyższym poziomie, od wielu lat dokładają wielu starań, aby podnosić jakość i efektywność kształcenia w podległych sobie placówkach.

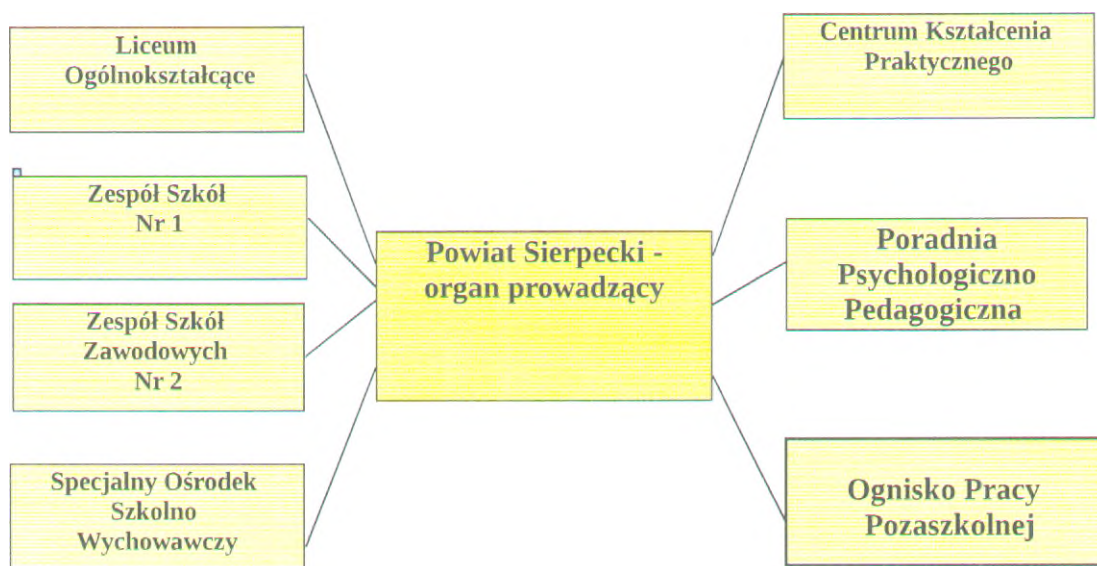
Jednostki samorządu terytorialnego wyposażone w kompetencje do kierowania procesami rozwijania oraz doskonalenia edukacji, zobowiązane są do podejmowania szeregu decyzji w tym zakresie, m. in. badanie potrzeb oświatowych na obszarze działania oraz przygotowywanie projektów ich zaspokajania. Osiągnięcie powodzenia w realizacji przyjętego kierunku rozwoju lokalnej oświaty nie jest możliwe bez strategicznego planowania działań na rzecz szeroko rozumianej edukacji. Jest nią ogół czynności i procesów mających wpływ na nabywanie wiedzy oraz kształtowanie cech i umiejętności człowieka od jego wczesnych lat dziecięcych. W związku z tym istotną sprawą dla Powiatu Sierpeckiego jest takie określenie kierunków rozwoju oświaty, aby uzyskać zadowolenie wszystkich podmiotów edukacji: dziecka, ucznia, rodzica i nauczyciela. Proces nauki powinien przygotować ucznia do zmiany ról życiowych tak, by z ucznia stał się pracownikiem, a z procesu nabywania wiedzy przeszedł do procesu wykorzystania wiedzy i umiejętności w życiu codziennym. Aby efektywnie wykorzystać podstawowe elementy kapitału ludzkiego jakim są wiedza, zdolności i zdrowie, należy podejmować działania mające na celu podniesienie poziomu wykształcenia i dostosowanie umiejętności i potrzeb do współczesnego rynku pracy oraz do wymagań pracodawców. Ponieważ w chwili obecnej wzrosło zapotrzebowanie na wykwalifikowanych absolwentów szkół zawodowych co wykazała analiza rynku pracy, sytuacja ta stwarza wielkie wyzwanie dla systemu edukacji, zwłaszcza, że dzisiejsza młodzież poznała działanie współczesnych narzędzi informacyjno – komunikacyjnych, ciekawa jest nowości, ale ceni sobie komfort i wygodę. Nowoczesny system szkolnictwa musi więc odpowiadać potrzebom młodego pokolenia oraz wykorzystywać jego potencjał i możliwości, kształtując nawyki uczenia się przez całe życie, umiejętności samodzielnego korzystania z informacji i radzenia sobie na rynku pracy.

Powiaty sprawują nadzór nad szkolnictwem ponadpodstawowym. Powiat Sierpecki odpowiada więc za utrzymanie i rozwój bazy materialnej szkół i placówek oświatowych. Odpowiedzialność ta nie tylko dotyczy wymiaru ekonomicznego ale także zobowiązań wobec lokalnej społeczności Powiatu w zakresie tworzenia systemu edukacyjnego, który da szansę młodzieży Powiatu na ich rozwój intelektualny i zawodowy a w życiu prywatnym zapewni awans cywilizacyjny.

Powiat Sierpecki potwierdził w Strategii rozwoju edukacji w Powiecie Sierpeckim na lata 2021-2024, że dąży w swoich działaniach do tworzenia takich warunków funkcjonowania szkół i placówek opiekuńczo wychowawczych, które zapewnią powszechność, celowość oraz wysoką jakość systemu edukacyjnego. Zarówno wyposażenie placówek oświatowych (pracownie komputerowe, sale gimnastyczne, pracownie kształcenia zawodowego, baza sportowa) oraz zapewnienie odpowiednich kwalifikacji dla zatrudnianej kadry, są przedmiotem ciągłych analiz władz Powiatu Sierpeckiego. Podejmowane są też działania wychowawcze mające na celu kształtowanie właściwych postaw, wrażliwości, empatii i rozwój osobowości młodego pokolenia.

Sieć szkół i placówek oświatowych

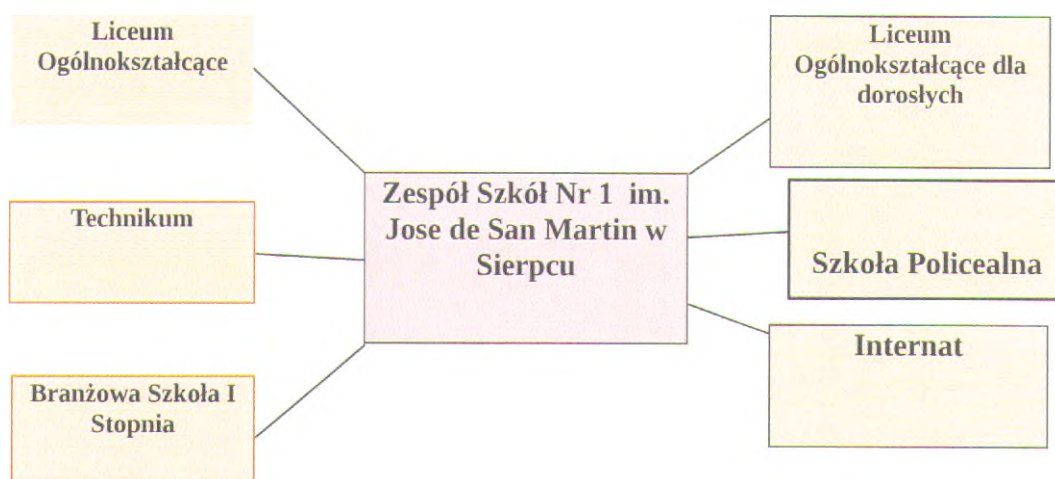
Powiat Sierpecki jest organem prowadzącym dla czterech szkół i trzech placówek oświatowych.

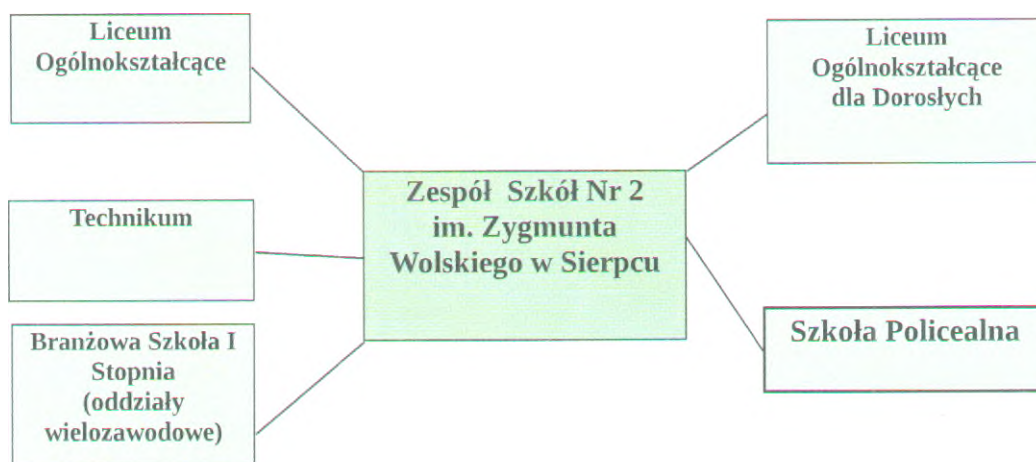


Na terenie Powiatu Sierpeckiego funkcjonują szkoły ponadpodstawowe, prowadzone przez inne niż Powiat Sierpecki podmioty



Struktura szkół funkcjonujących w formie zespołu





Wszystkie publiczne szkoły i placówki oświatowe świadczą usługi uczniom, rodzicom i środowisku. Ich celem jest dobre przygotowanie uczniów do podjęcia nauki na wyższym etapie kształcenia, do samodzielnego życia w rodzinie i społeczeństwie. Życzliwa atmosfera i rodzinny klimat panujący w szkołach sprawiają, że nawiązane więzi powodują możliwość głębszego oddziaływania w procesie dydaktyczno-wychowawczym.

Wszystkie szkoły ponadpodstawowe w Sierpcu starają się harmonijnie realizować funkcję dydaktyczną, wychowawczą i opiekuńczą, dążą do wprowadzania młodych ludzi w różnorodne dziedziny życia i nauki, a także zapewniają możliwość atrakcyjnego spędzania czasu, rozrywki i odpoczynku, podejmują starania o zapewnienie oferty edukacyjnej zawierającej m. in. treści ujęte w atrakcyjne i wartościowe formy dydaktyczne. Przyjmują szczególną odpowiedzialność za zaspokojenie potrzeb dzieci i młodzieży, za wprowadzenie ich do życia w społeczeństwie i kulturze polskiej. Dążą do przygotowania ucznia do samodzielnego myślenia i działania we współczesnym świecie. Rodzice uczniów

w wysokim stopniu angażują się w uzyskiwanie wysokich rezultatów pracy szkoły, dlatego również szkoły charakteryzuje pozytywny stosunek do społeczności lokalnej. W zakresie kształcenia szkoły zapewniają każdemu uczniowi osiągnięcie postępów edukacyjnych, nieustannie wspierają i motywują każdego ucznia do osiągnięcia sukcesów, traktując go indywidualnie, jednocześnie zapewniając wszechstronny rozwój, rozbudzając zainteresowania i jego uzdolnienia. Uczą też poszanowania demokratycznych wartości, kształtują tolerancję, uczciwość i wpajanie tych wartości, które powinny przyświecać każdemu człowiekowi w stosunku do samego siebie i innych ludzi. Powiat dąży do tego, aby nasze szkoły były bezpieczne i przyjazne, aby każdy uczeń czuł się ważny, otoczony opieką i szanowany, mógł rozwijać zaufanie i szacunek do samego siebie, uczył się szacunku i przekazywania innym uznawanych przez siebie wartości. Absolwenci naszych szkół powinni mieć poczucie odpowiedzialności za własny rozwój oraz powinni umieć planować swoją przyszłość, samodzielnie zdobywać i przetwarzać potrzebną mu wiedzę oraz korzystać z nowoczesnych źródeł informacji. Komunikowanie się w nowoczesnym świecie dzięki znajomości języków obcych powinno przygotować do kontynuowania nauki na wyższym poziomie.

Wysoka jakość pracy i profesjonalizm rad pedagogicznych, powinna tworzyć mechanizmy stałej kontroli jakości prowadzonych zajęć i oceny pracy nauczycieli z tego punktu widzenia. Rozwój metodyki i dydaktyki współtworzy standardy jakości stanowiące kryterium oceny polskich szkół. W ocenie pracy pedagogicznej jednakową wagę przywiązuje do poprawności treściowej i metodycznej, jak i do akceptacji przez uczniów oraz stopnia realizacji przez nią zadań szkoły publicznej. Dlatego też nauczyciele nieustannie powinni kształtować swój warsztat pracy i doksztalać się tak, aby zapewnić uczniom jak najlepszą jakość kształcenia i osiągnąć wysoką efektywność nauczania, współpracując ze sobą, uczniami i rodzicami.

3.4.2. Ochrona Zdrowia.

W hierarchii wartości człowieka, jego zdrowie jest umiejscowione bardzo wysoko. Z uwagi na jego znaczenie dla rozwoju kraju, przypisuje mu się też wysoką rangę społeczną.

Narodowy Program Zdrowia na lata 2021-2025, zwany dalej „NPZ”, wytycza jako cel strategiczny, zwiększenie liczby lat przeżytych w zdrowiu oraz zmniejszenie społecznych nierówności w zdrowiu. Przy realizacji NPZ niezbędne jest uwzględnienie wpływu skutków zdrowotnych wywołanych przez epidemię COVID-19 na zdrowie populacji. Choroba ta przyczyniła się do największego kryzysu zdrowotnego w Rzeczypospolitej Polskiej po zakończeniu II wojny światowej. Z uwagi na jej specyfikę (niezależnie od konieczności nieustannego przeciwdziałania i zwalczania jej skutków), niezbędne jest zintensyfikowanie działań mających na celu promowanie zdrowia, ograniczanie narażenia na czynniki ryzyka chorób cywilizacyjnych. Epidemia COVID-19, nakładając się na epidemię

przewlekłych chorób niezakaźnych, powoduje efekt negatywnej synergii. Tym bardziej istotna jest konieczność podjęcia kompleksowych, a także zgodnych z aktualną wiedzą naukową, interwencji w obszarze zdrowia publicznego, wszelkimi dostępnymi narzędziami”.

Ustawowe zadania Powiatu w zakresie ochrony zdrowia obejmują:

- profilaktykę zdrowia,
- zapobieganie chorobom, urazom i zatruciom,
- promocje zdrowia,
- edukację zdrowotną i realizację prozdrowotnej polityki społecznej oraz leczenie chorób i rehabilitację.

Zadania z zakresu zapewnienia bezpieczeństwa zdrowotnego mieszkańców Powiatu Sierpeckiego są realizowane w oparciu o placówki, dla których organem założycielskim jest Powiat Sierpecki oraz przez placówki niepublicznej opieki zdrowotnej, funkcjonujące na terenie naszego powiatu na podstawie umowy z Narodowym Funduszem Zdrowia.

Samodzielny Publiczny Zespół Zakładów Opieki Zdrowotnej w Sierpcu zwany dalej „szpitalem” jest wpisany do rejestru zakładów opieki zdrowotnej prowadzonego przez Wojewodę Mazowieckiego pod numerem księgi rejestrowej nr 14-01548 oraz w Krajowym Rejestrze Sądowym prowadzonym przez Sąd Rejonowy dla m. st. Warszawy w Warszawie, XIV Wydział Gospodarczy Krajowego Rejestru Sądowego pod numerem 0000018020. W strukturze SP ZZOZ funkcjonuje Szpital i Przychodnia Specjalistyczna oraz Poradnie Podstawowej Opieki Zdrowotnej tzw. POZ-y działające w strukturze organizacyjnej szpitala, w tym nowo otwarty Ośrodek Zdrowia w Białyszewie Filia w Goleszynie. Zadania te szpital wraz z przychodnią realizuje w oparciu o kontrakt z NFZ stosowny do poziomu referencyjności.

Wszystkie działania zarówno Rady Powiatu, Zarządu Powiatu jak i działania Dyrekcji SPZZOZ pozwalają szpitalowi zachować płynność finansową a tym samym świadczenie usług zdrowotnych na rzecz mieszkańców naszej wspólnoty samorządowej. Ponadto na terenie Powiatu funkcjonują niepubliczne placówki podstawowej opieki zdrowotnej.

W oparciu o ustawę Prawo Farmaceutyczne - samorząd powiatowy nadzoruje i zapewnia właściwą pracę (dyżury) aptek, w celu zapewnienia dostępności leków i środków farmaceutycznych, dla potrzebujących mieszkańców. Szkoły i placówki oświatowe prowadzone przez Powiat są wyposażone w gabinety pielęgniarskie, a ich uczniowie i wychowankowie mają zapewnioną stosowną opiekę pielęgniarską.

3.4.3. Pomoc społeczna.

Pomoc społeczna umożliwia przezwyciężanie trudnych sytuacji życiowych tym, którzy nie są w stanie sami ich pokonać, wykorzystując własne możliwości, zasoby i uprawnienia. Pomoc społeczna wspiera takich ludzi w wysiłkach

zmierzających do zaspokojenia niezbędnych potrzeb i umożliwia im życie w warunkach odpowiadających godności człowieka. Zadaniem jej jest także zapobieganie trudnym sytuacjom życiowym poprzez podejmowanie działań zmierzających do usamodzielnienia osób i rodzin oraz integracji ze środowiskiem.

Zadania z zakresu pomocy społecznej na terenie Powiatu Sierpeckiego realizują:

1. Miejski/Gminne Ośrodki Pomocy Społecznej
2. Powiatowe Centrum Pomocy Rodzinie w Sierpcu zwane dalej „PCPR”.

Realizowana przez PCPR opieka instytucjonalna na długo jeszcze pozostanie alternatywą dla wielu dzieci pochodzących z rodzin dysfunkcyjnych. Zawsze będzie istniała potrzeba obejmowania opieką całkowitą dzieci pozbawionych czasowo lub trwale opieki rodziny naturalnej. W szczególności dotyczy to dzieci starszych, przejawiających choćby niewielkie zaburzenia w zachowaniu, dla których trudno jest pozyskać inne formy opieki, zwłaszcza rodzinnej.

Na terenie Powiatu funkcjonuje Powiatowy Dom Dzieci w Szczutowie z siedzibą w Szczutowie, przy ul. 3 Maja. Utworzenie placówki opiekuńczo-wychowawczej było naturalną konsekwencją realizowania zadania własnego Powiatu, jakim jest zapewnienie opieki i wychowania dzieciom, całkowicie lub częściowo pozbawionym opieki rodziców.

Główne zadanie placówki to opieka nad dziećmi osieroconymi – sierotami naturalnymi i społecznymi, wychowanie w sposób kompensujący braki wychowawcze w środowisku rodzinnym oraz przygotowanie do życia społecznego poprzez:

- 1) zapewnienie dzieciom całodobowej opieki i wychowania oraz zaspokojenie niezbędnych potrzeb,
- 2) prowadzenie zajęć socjalizujących, korekcyjnych, terapeutycznych,
- 3) zapewnienie kształcenia, wyrównywanie opóźnień rozwojowych i szkolnych,
- 4) podejmowanie działań w celu powrotu dziecka do rodziny,
- 5) znalezienia rodziny przysposabiającej lub umieszczenia w rodzinie zastępczej.

Na terenie powiatu sierpeckiego funkcjonuje jeden Dom Pomocy Społecznej „zwany dalej DPS” o zasięgu ponadgminnym. Przeznaczony jest dla 86 osób w podeszłym wieku oraz przewlekle, somatycznie chorych.

Realizując zadanie ustawowe zawarte w ustawie o pomocy społecznej, Powiatowe Centrum Pomocy Rodzinie w Sierpcu pomaga w integracji ze środowiskiem, osobom mającym trudności w przystosowaniu się do życia m. in. poprzez prowadzenie mieszkań chronionych.

Powiat posiadał w roku 2020 w swoich zasobach trzy mieszkania chronione. Realizuje w ten sposób zadanie jakim jest prowadzenie mieszkań chronionych na rzecz pełnoletnich wychowanków m. in. pieczy zastępczej.

W roku 2020 Rada Powiatu utworzyła samodzielną jednostkę organizacyjną Dzienny Dom Senior+ w Szczutowie, który jest jednostką organizacyjną Powiatu Sierpeckiego, działającą w formie jednostki budżetowej. Dom jest ośrodkiem wsparcia dziennego, świadczącym usługi na rzecz osób w wieku powyżej 60 lat, nieaktywnych zawodowo z Powiatu Sierpeckiego, którzy ze względu na wiek, chorobę, niepełnosprawność lub samotność wymagają wsparcia. Prowadzi działalność polegającą na aktywizacji społecznej seniorów. Dysponuje 28 miejscami. Celem działalności Domu jest zapewnienie uczestnikom wsparcia w zaspokajaniu potrzeb życiowych, poprawy stanu psychofizycznego, propagowania modelu aktywnego i higienicznego życia, aktywizacji społecznej i integracji środowiska seniorów.

W roku 2020 Powiat Sierpecki podpisał umowę z Państwowym Funduszem Rehabilitacji Osób Niepełnosprawnych zwanym dalej PFRON o realizację przez samorząd powiatowy "Programu wyrównywania różnic między regionami III" w obszarze F dotyczącym utworzenia Warsztatu Terapii Zajęciowej w Ostrowach gm. Gozdowo. Realizatorem projektu jest Gmina Gozdowo z którą Powiat podpisał stosowną umowę, określającą prawa stron. Do zadań warsztatu należy rehabilitacja zawodowa i społeczna osób niepełnosprawnych. Zajęcia w warsztacie odbywają się zgodnie z programem indywidualnym w zakresie rehabilitacji i terapii.

Powiatowe Centrum Pomocy Rodzinie w Sierpcu – we własnym zakresie – prowadzi doradztwo metodyczne dla ośrodków, wychodzi z inicjatywami przygotowania się do zmian w systemie rodzicielstwa zastępczego i opieki instytucjonalnej dla dzieci i młodzieży.

3.4.4. Bezpieczeństwo Publiczne.

Za realizację zadań dotyczących bezpieczeństwa publicznego odpowiedzialne są wszystkie organy władzy i administracji państwowej, szczególnie organy administracji zespolonej działające na terenie Powiatu tj. Policja, Państwowa Straż Pożarna, Ochotnicze Straże Pożarne działające na terenie Powiatu, Państwowy Powiatowy Inspektor Sanitarny w Sierpcu.

Poczucie bezpieczeństwa lub jego brak, przesądza o jakości życia i rozwoju społeczeństwa. Dlatego ochrona bezpieczeństwa i porządku publicznego należą do pierwszoplanowych zadań powiatu.

W powiecie wiodącą rolę w realizacji tego zadania sprawuje Starosta Sierpecki, jako przewodniczący Komisji Bezpieczeństwa i Porządku. Komisja, w skład której wchodzi m. in. przedstawiciele Policji, Państwowej Straży Pożarnej i Prokuratury, wspiera Starostę przy realizacji programów bezpieczeństwa publicznego. Celem realizowanych przez Komendę Powiatową Policji w Sierpcu działań, jest wzrost realnego bezpieczeństwa na terenie naszego powiatu, wzrost poczucia bezpieczeństwa wśród mieszkańców oraz zapobieganie przestępczości i aspołecznym zachowaniom.

Na terenie powiatu w roku 2020 popełniono 1693 przestępstwa. Spośród 1693 przestępstw wykryto 1590 (liczba ta zawiera również przestępstwa stwierdzone w latach poprzednich i po ich wykryciu w roku 2020 podjęte do dalszego prowadzenia). Uzyskana wykrywalność przestępstw stwierdzonych w 2020 roku wyniosła 93,4%. Dążąc do ilościowego ograniczenia przestępczości ogólnej, a w szczególności tej o charakterze kryminalnym, w roku 2020 podejmowano działania zmierzające bezpośrednio do zapewnienia bezpieczeństwa mieszkańcom naszego powiatu oraz spokoju i porządku publicznego w zakresie szeroko rozumianej prewencji, a więc zapobiegania przestępczości i społecznym zachowaniom.

W analizowanym okresie czasu, policjanci Komendy Powiatowej Policji w Sierpcu w wyniku realizowanych czynności ustalili ogółem 504 sprawców przestępstw, w tym 62 sprawców przestępstw w 7 podstawowych kategoriach. Dodatkowym czynnikiem wpływającym na poczucie bezpieczeństwa mieszkańców Sierpca i całego powiatu sierpeckiego, była ilość zaistniałych wykroczeń, skutkujących skierowaniem wniosków o ukaranie do Sądu lub nałożeniem mandatów karnych.

Najczęściej sprawcami wypadków drogowych w roku 2020 byli:

- kierujący samochodami osobowymi - 52
- kierujący pojazdami jednośladowymi - 10
- kierujący samochodami ciężarowymi - 5
- osoby piesze - 2
- zwierzęta - 0
- kierujący ciągnikiem rolniczym - 2

Głównymi przyczynami zaistniałych zdarzeń były:

- nadmierna prędkość jazdy i niedostosowanie jej do panujących warunków ruchu - 30 zdarzeń,
- nieustąpienie pierwszeństwa przejazdu - 19 zdarzeń,
- nieprawidłowe wyprzedzanie, wymijanie - 15 zdarzeń
- alkohol - 7 zdarzeń
- zmęczenie zaśnięcie - 4 zdarzenia
- piesi - 2 zdarzenia

3.4. 5. Bieżąca sytuacja finansowa Powiatu.

Budżet Powiatu na 2020 rok zakładał:

1. Dochody / wpływy/ w kwocie - **80 347 038 ,00 zł** w tym:
 - dochody bieżące - **68 356 737 ,00 zł,**
 - dochody majątkowe - **11 990 301, 00 zł,**
2. Wydatki - **81 088 531, 00 zł** w tym:
 - wydatki bieżące - **62 958 874, 00 zł,**
 - wydatki majątkowe - **18 129 657, 00 zł,**

Dochody wykonano w wysokości **88 125 563,55 zł**, co stanowi **109,68%** planowanych dochodów.

Dochody bieżące wykonano w wysokości **67 755 574,90 zł**, natomiast dochody majątkowe w wysokości **20 369 988,65 zł**.

Wydatki wykonano w wysokości **76 953 888,91 zł** co stanowi **94,90%** planowanych wydatków.

Wydatki bieżące wykonano w wysokości **59 166 814,24 zł**, natomiast majątkowe w wysokości **17 787 074,67 zł**.

Różnica pomiędzy wykonaniem dochodów i wydatków stanowi nadwyżkę budżetową w kwocie **11 171 674,64 zł**, z tej kwoty sfinansowano spłatę raty kredytu w wysokości **1 090 000,00 zł**.

Dochody w przeliczeniu na 1 mieszkańca wynosiły - 1356,40 zł, natomiast wydatki w przeliczeniu na 1 mieszkańca wynosiły - 1293,31 zł.

4. Wybór strategii rozwoju Powiatu Sierpeckiego.

4.1. Zasady zrównoważonego rozwoju Powiatu Sierpeckiego.

Ideę zrównoważonego rozwoju trafnie oddaje zdanie z Raportu Światowej Komisji ds. Środowiska i Rozwoju z 1987 r. *„zrównoważony rozwój to taki rozwój, w którym potrzeby obecnego pokolenia mogą być zaspokojone bez umniejszania szans przyszłych pokoleń na ich zaspokojenie”*.

Wyrównywanie rozwoju oznacza zgodnie z Agendą 2021z perspektywą do 2030, „dokonywanie takiej alokacji środków i takich kierunków rozwoju, które będą dążyć do równoważenia celów społecznych, gospodarczych i rozwoju dotyczącego zagospodarowania przestrzennego powiatu”.

Zrównoważony rozwój Powiatu Sierpeckiego to solidarność międzypokoleniowa polegająca na znajdowaniu takich rozwiązań gwarantujących dalszy rozwój, które pozwalają na aktywne włączenie w procesy rozwojowe wszystkich grup społecznych, dając im jednocześnie możliwość czerpania korzyści ze wzrostu gospodarczego. Należy więc wyodrębnić działania niwelujące słabe strony oraz promować te, które służą długookresowemu rozwojowi powiatu oraz zapewnieniu jego konkurencyjności, czyli jego zdolności do wytwarzania trwałego wzrostu wartości dodanej, rzutującego bezpośrednio na wzrost dobrobytu mieszkańców.

W przypadku jednostki samorządu terytorialnego, konkurencyjność może być postrzegana na kilka sposobów. Powinniśmy dążyć do osiągnięcia wysokiej pozycji w danej dziedzinie wśród innych jednostek samorządu terytorialnego. W tym kontekście możemy mówić o :

- 1) konkurencyjności środowiskowej – jako zdolności do oferowania mieszkańcom i turystom różnorodnych i nienaruszonych działalności gospodarczą człowieka walorów przyrodniczych i kulturowych powiatu,
- 2) konkurencyjności gospodarczej, którą możemy oddzielnie lub jednocześnie postrzegać jako wartość wytworzonych na terenie powiatu dóbr i usług, atrakcyjność zasobów naturalnych(np. kopalin) położonych na terenie powiatu,
- 3) konkurencyjności socjalnej – czyli zdolności powiatu do zapewnienia mieszkańcom pracy, opieki zdrowotnej, mieszkań, pożądanego poziomu edukacji, usług komunalnych oraz kulturalno rozrywkowych,
- 4) konkurencyjności inwestycyjnej – jako atrakcyjności samorządu terytorialnego do inwestowania przez podmioty lokalne i zewnętrzne.

4.2. Konsultacje społeczne.

Prace nad Strategią Rozwoju Powiatu Sierpeckiego na lata 2021-2027 były przeprowadzone metodą analityczno – partycypacyjną, w oparciu o następujące źródła informacji:

- 1) dokumenty strategiczne Powiatu, plany i programy rozwoju Powiatu, Uchwałę budżetową na rok 2021 oraz dokumenty strategiczne i plany rozwoju z poszczególnych gmin wchodzących w skład Powiatu,
- 2) ankiet zebranych od mieszkańców Powiatu Sierpeckiego,
- 3) informacji uzyskanych od mieszkańców podczas przeprowadzonych konsultacji społecznych,
- 4) artykułów i komentarzy naukowych dostępnych w przestrzeni elektronicznej.

Z ankiet, które zbierano w okresie od 20 czerwca do 31 lipca 2021 roku uzyskano wiele wartościowych informacji i wniosków. W wielu przypadkach uzyskane informacje układały się w powtarzający ciąg potrzeb i zostały umieszczone w Celach Strategicznych, Programach i działaniach planowanych na kolejną perspektywę finansową.

Zgodnie z wymogami wynikającymi z ustawy o zasadach prowadzenia polityki rozwoju, każda Strategia to dokument o dużym stopniu ogólnikowości. Dlatego wypływające z niej wnioski nie dotyczą określonych lat, a przewidziane zostały do realizacji w Strategii w perspektywie, na którą jest ona opracowywana.

Część wniosków wypływających z ankiet dotyczyła zadań Gmin wchodzących w skład Powiatu tj. polityki zagospodarowania przestrzennego, umożliwiającej rozwój gospodarczy oraz tworzenie odpowiednich zachęt do inwestowania w polityce podatkowej. Wskazano też zadania, które wykraczają poza zakres kompetencji Powiatu i Gmin. Stanowią one źródło informacji, które pozwala partycypować samorządom w rozwiązywaniu potrzeb mieszkańców, zgodnie z zasadą pomocniczości, która stanowi fundament ich funkcjonowania. Chodzi tutaj o współpracę z Samorządem Województwa Mazowieckiego, Wojewodą

Mazowieckim, głównie w zakresie inwestycji i utrzymania dróg wojewódzkich, budowy ścieżek rowerowych oraz realizacji zadań w zakresie polityki zdrowotnej i społecznej.

4.3. Analiza SWOT Powiatu Sierpeckiego.

MOCNE STRONY	SŁABE STRONY
<ul style="list-style-type: none"> - efektywna współpraca z Gminami wchodzącymi w skład Powiatu w zakresie inwestycji drogowych , - prężnie funkcjonujące zakłady przetwórstwa spożywczego, m. in. Browar” Kasztelan”, Mleczarnia Sierpe”, Centrum Dystrybucyjne”Dino” - występowanie na części gmin wchodzących w skład Powiatu wysokiej klasy bonitacyjnej gruntów rolnych, - atrakcyjne położenie Powiatu zarówno w odniesieniu do drogi krajowej Nr 10 jak i bliskości dużych aglomeracji miejskich tj. plockiej, warszawskiej i toruńskiej, - dobrze rozwinięte rolnictwo, - duża ilość aktywnych organizacji pozarządowych, - szeroka oferta edukacyjna oraz społeczna w zakresie polityki zdrowotnej i pomocy społecznej, - stale spadające bezrobocie do okresu pandemii, - wysoki poziom bezpieczeństwa sanitarnego, weterynaryjnego , w zakresie ładu i porządku publicznego oraz bezpieczeństwa pożarowego, - stale wzrastająca jakość świadczeń zdrowotnych w szpitalu, - duży zakres inwestycji publicznych z wykorzystaniem środków zewnętrznych, - rozbudowana infrastruktura społeczna(place zabaw, świetlice środowiskowe), - dostęp do komunikacji kolejowej , - dobrze rozwinięte czytelnictwo na terenie Powiatu, 	<ul style="list-style-type: none"> - migracja młodych, najczęściej dobrze wykształconych ludzi do dużych ośrodków miejskich oraz starzejące się społeczeństwo, - niedostateczna liczba miejsc pracy, - średnia jakość dróg oraz słabo rozbudowana infrastruktura wokół nich, - niedostateczny poziom finansowania świadczeń edukacyjnych i zdrowotnych, - niedostateczna współpraca z gminami w zakresie tworzenia zachęt w rozwoju gospodarczym, dotyczących wyznaczania i uzbrajania terenów pod inwestycje w miejscowych planach zagospodarowania przestrzennego „mpzp” i w zakresie tworzenia zachęt do inwestowania w kreowanej przez gminy polityce podatkowej, - brak spójnej oferty turystycznej i strategii promocyjnej Powiatu, zbudowanej na bazie ścisłej współpracy z Gminami, - zakres wydzielonych w planach zagospodarowania przestrzennego gmin terenów pod inwestycje nie zaspokaja potrzeb przedsiębiorców w tym zakresie oraz brak zachęt do inwestowania ze strony gmin dla przedsiębiorców w polityce podatkowej , - zbyt mała baza do świadczenia usług zdrowotnych z zakresu opieki geriatrycznej nie zaspokaja potrzeb w tym zakresie, - ilość ścieżek rowerowych jest niewystarczająca w stosunku do oczekiwań mieszkańców, - nadal stosunkowo niska świadomość ekologiczna mieszkańców, - bariery materialne gospodarstw domowych, ograniczające dostęp młodych ludzi do dalszego kształcenia na wyższym poziomie.

<ul style="list-style-type: none"> - możliwość korzystania przez uczniów z zajęć dodatkowych i wyrównujących, - dobry rynek zbytu ze względu na bliskość dużych aglomeracji (Płock, Warszawa, Toruń), - wyedukowane społeczeństwo- duży kapitał społeczny, - zorganizowany system odbioru i segregacji odpadów, - bardzo dobre warunki do rozwoju i promowania turystyki, - duży potencjał obszarów przyrodniczych, - cenne zabytki kultury, - dobrze rozwinięta sieć wodociągowa, - rozwinięte tradycje i właściwie prowadzona ich promocja, 	
---	--

SZANSE	ZAGROŻENIA
<ul style="list-style-type: none"> - podniesienie na wyższy poziom i poszerzenie współpracy Powiatu z Gminami , - poprawa jakości dróg powiatowych, - budowa ścieżek rowerowych i infrastruktury towarzyszącej , - inwestycje w modernizację linii kolejowych , - możliwość wykorzystania środków finansowych zewnętrznych, - dalsza rozbudowa infrastruktury sportowej i rekreacyjnej, - dalszy rozwój instytucji kultury na terenie Powiatu, - tworzenie zachęt we współpracy z gminami dla rozwoju małych i średnich przedsiębiorstw, - zbudowanie w oparciu o gminne atrakcje turystyczne (zabytki, szlaki historyczne) szerokiej oferty turystycznej i jej promocja, 	<ul style="list-style-type: none"> - niż demograficzny i stale malejąca liczba mieszkańców Powiatu, - zmiana klimatu i związane z tym katastrofy ekologiczne, - epidemie, pandemie, szerzenie się chorób zakaźnych, - ciągle zmieniające się przepisy prawa, zarówno w dziedzinie spraw gospodarczych jak i samorządowych, - zbyt mało inwestycji tworzących miejsca pracy dla Naszych Mieszkańców, - migracja młodych , dobrze wykształconych ludzi do dużych ośrodków miejskich, - spadek liczby rodzących się dzieci , ujemny przyrost naturalny, - niski poziom finansowania usług publicznych w tym, oświaty, zdrowia i świadczeń z zakresu pomocy społecznej, kultury i sportu,

<ul style="list-style-type: none"> - promocja walorów turystycznych Powiatu oraz obszarów, które ze względu na swoje bogactwo i różnorodność zostały zaliczone do jednej z form ochrony przyrody(obszar Natura 2000, Obszary Chronionego Krajobrazu), - tworzenie warunków we współpracy z gminami do rozwoju turystyki kilkudniowej i weekendowej, - dalsza rozbudowa bazy rehabilitacyjnej dla osób niepełnosprawnych i osób starszych na terenie Powiatu, - wprowadzanie we współpracy z gminami preferencji podatkowych, wyznaczanie i uzbrajanie terenów pod inwestycje dla podmiotów gospodarczych chcących inwestować w gminach, - dalsze inwestycje komunalne na terenie gmin dotyczące budowy sieci kanalizacyjnych i gazowych, - tworzenie zachęt do kultywowania tradycji przez lokalne społeczności na bazie Muzeum Wsi Mazowieckiej "Skansenu", - właściwa promocja lokalnych produktów, - wspieranie rozwoju Odnawialnych Źródeł Energii , - współpraca wszystkich instytucji powiatowych z organizacjami pozarządowymi, - wspieranie tworzenia grup producenckich przez rolników, - działania na rzecz wzrostu znaczenia szkolnictwa zawodowego, - stała praca nad ciągłym podnoszeniem jakości świadczonych usług publicznych, - sprawna, życzliwa i kompetentna obsługa petenta . 	<ul style="list-style-type: none"> - wysokie koszty pracy, - nadmiernie rozbudowana administracja, ograniczająca inicjatywy gospodarcze osób fizycznych, - ograniczenia prawne w obrocie zdrowej żywności wyprodukowanej we własnym gospodarstwie rolnym, - niedostosowanie istniejącej infrastruktury drogowej i około drogowej do obciążeń transportowych nowoczesnym taborem samochodowym, - konkurencja ze strony większych i bogatszych samorządów
--	--

4.4 Wnioski z analizy SWOT stanowiące podstawę do wytyczenia Wizji i celów strategicznych Powiatu Sierpeckiego:

1. Analiza SWOT dowodzi, że Powiat Sierpecki powinien kontynuować dalszy swój rozwój w oparciu o korzystne położenie, zasoby przyrodnicze, kulturowe i tradycje. Na terenie Powiatu są obszary zakwalifikowane, ze względu na różnorodność i bogactwo zasobów przyrodniczych, do form ochrony przyrody takich jak:

- Obszar Chronionego Krajobrazu,
- Obszar Natura 2000,
- liczne zabytki występujące na terenie Powiatu, które tworzą warunki do dalszego rozwoju i wykorzystania możliwości turystycznych Powiatu.

2. Poprzez współpracę z gminami należy wykorzystywać istniejące tereny inwestycyjne oraz skuteczniej, poprzez zmiany w miejscowym planie zagospodarowania przestrzennego, wyznaczać nowe. Wzrost dobrobytu Naszych mieszkańców uzależniony jest wprost od rozwoju gospodarczego, powstawania nowych inwestycji, które w dużym stopniu zależą od dostępności uzbrojonych terenów inwestycyjnych, w tym zarówno pod działalność gospodarczą jak i pod budownictwo mieszkaniowe.

3. Atutem Powiatu Sierpeckiego jest fakt, że graniczy bezpośrednio lub pośrednio z terenami o bardzo dużym potencjale gospodarczym i powinien efektywnie wykorzystywać potencjał swojego położenia.

4. Bazą turystyczną promująca walory historyczne i przyrodnicze Powiatu i Województwa powinno nadal pozostać Muzeum Wsi Mazowieckiej „Skansen” w Sierpcu. Na bazie istniejących jezior należy dalej rozwijać turystykę weekendową i stwarzać warunki do rozwoju turystyki turnusowej. Działania te nabierają szczególnego znaczenia w czasie niżu demograficznego i związanego z tym starzenia się społeczeństwa. Wymaga to jednak stałego wzmacniania dotychczasowych działań w zakresie rozwoju infrastruktury, przestrzeni komunalnej w tym parkingów, dróg, zaplecza sportowo kulturalnego.

5. Propagowanie ekologicznych form rolnictwa, również bardzo dobrze wpisuje się w promocję Naszego Powiatu i może zachęcać do osiedlania się w nim.

6. W dalszy rozwój Powiatu należy wpisać ciągłe ubieganie się o wsparcie możliwości inwestycyjnych budżetu Powiatu środkami zewnętrznymi, głównie bezzwrotnymi środkami finansowymi z:

- 1) Funduszy Norweskich,
- 2) środków pomocowych z Unii Europejskiej na kolejną perspektywę finansową 2021-2027,
- 3) z programów krajowych w tym:
 - Rządowego Funduszu Inwestycji Lokalnych (RFIL),
 - Programu „Polski Ład”- Program Inwestycji Strategicznych,
 - porozumienia z gminami,
 - partnerstwa publiczno prywatnego.

Wyzwania inwestycyjne Powiatu dotyczą głównie dalszego rozwoju infrastruktury drogowej i przestrzeni komunalnych w centrach usług powiatu i gmin, a także inwestycje w rozwój usług społecznych, których podstawowym zadaniem jest aktywizacja mieszkańców oraz rehabilitacja zawodowa i społeczna osób niepełnosprawnych.

7. Należy w sposób ciągły dostosowywać szkolnictwo zawodowe i szkoły średnie do wymogów rynku pracy, zachodzących zmian technologicznych na skutek wprowadzanych innowacji oraz zapewniać wysoki poziom edukacji.

8. W kształceniu zawodowym należy dbać o ciągłe dostosowywanie zaplecza techniczno-dydaktycznego do wyzwań i innowacji technologicznych, co wymaga nakładów finansowych.

9. Z uwagi na to, że potencjał gospodarczy Powiatu Sierpeckiego nie pozwala na partnerskie konkurowanie z dużo większymi jednostkami samorządu terytorialnego, należy dalej rozwijać współpracę z najbliższym otoczeniem tj. z gminami wchodzącymi w skład powiatu, organizacjami pozarządowymi, powiatami sąsiednimi i partnerstwo z regionami z zagranicy.

10. W sytuacji starzejącego się społeczeństwa, należy dalej rozwijać usługi zdrowotne, geriatryczne i senioralne, w otoczeniu których będą powstawać nowe miejsca pracy.

4.5. Wizja i cele strategiczne rozwoju Powiatu Sierpeckiego.

Realizacja Wizji Powiatu Sierpeckiego opiera się na podejmowaniu działań, które zapewnią mieszkańcom, przedsiębiorcom i turystom przyjazne, życzliwe i zgodne z oczekiwaniami środowisko oraz zagwarantują podniesienie poziomu życia poprzez zapewnienie trwałego i zrównoważonego rozwoju gospodarczego i społecznego.

WIZJA POWIATU SIERPECKIEGO

Powiat Sierpecki przyjazny dla mieszkańców, inwestorów i turystów, a także dbający o środowisko naturalne i tradycje kulturowe.

CELE STRATEGICZNE POWIATU SIERPECKIEGO

1. **Rozwój gospodarczy i infrastrukturalny przy zachowaniu ochrony dziedzictwa kulturowego oraz wykorzystaniu walorów środowiska przyrodniczego, z uwzględnieniem potencjału powiatu sierpeckiego, budżetu Powiatu i środków zewnętrznych.**

2. **Poprawa stanu środowiska naturalnego i warunków rozwoju.**

3. **Promocja zachowań i postaw prozdrowotnych, profilaktyka i ochrona zdrowia oraz rehabilitacja zawodowa i społeczna osób niepełnosprawnych, włączenie społeczne.**

4. **Rozwój edukacji i kierunków kształcenia zawodowego dostosowanych do bieżących i przyszłych potrzeb lokalnego rynku pracy.**

4.6 Programy realizujące poszczególne cele strategiczne

Cel strategiczny 1	Rozwój gospodarczy i infrastrukturalny przy zachowaniu ochrony dziedzictwa kulturowego oraz wykorzystaniu walorów środowiska przyrodniczego, z uwzględnieniem potencjału powiatu sierpeckiego, budżetu Powiatu i środków zewnętrznych.
Program operacyjny 1.1	Poprawa bezpieczeństwa ruchu drogowego na drogach powiatowych
<i>Działanie 1.1.1.</i>	<i>Przebudowa nawierzchni dróg powiatowych</i>
- opis działania	Naprawa i modernizacja istniejących odcinków dróg, położenie nowych nawierzchni bitumicznych
- źródła finansowania	Budżet powiatu i gmin, środki zewnętrzne z programów pomocowych
- zakres wykonania działania	Liczba kilometrów odnowionych nawierzchni bitumicznych
- wykonawca	Zarząd Powiatu, Zarząd Dróg Powiatowych w Sierpcu
- czas realizacji	2021-2027
<i>Działanie 1.1.2</i>	<i>Oddzielanie ruchu pieszego od kołowego na drogach publicznych,</i>
- opis działania	Budowa chodników, bezkolizyjnych skrzyżowań i tras rowerowych
- źródła finansowania	Budżet Powiatu i gmin, środki zewnętrzne z programów pomocowych
- zakres wykonania działania	Ilość km oddanych chodników, ścieżek rowerowych, ilość przebudowanych skrzyżowań,
- wykonawca	Zarząd Powiatu, Zarząd Dróg Powiatowych w Sierpcu
- czas realizacji	2021-2027
<i>Działanie 1.1.3</i>	<i>Wspieranie przebudowy dróg gminnych, wojewódzkich i krajowej położonych na terenie Powiatu</i>
- opis działania	W ramach wspólnych działań realizacja tych zadań, które spowodują, że sieć wszystkich dróg przebiegających przez Powiat będzie spełniać standardy techniczne.
- źródła finansowania	Budżet Powiatu i gmin , środki zewnętrzne z programów pomocowych
- zakres wykonania działania	Ilość przebudowanych skrzyżowań, zjazdów, wiaduktów, poprawa oznakowania dróg
- wykonawca	Zarząd Powiatu, Zarząd Województwa Mazowieckiego, Burmistrz m. Sierpc, Wójtowie Gmin, Zarząd Dróg Powiatowych w Sierpcu.
- czas realizacji	2021-2027
Program operacyjny 1.2.	Rozwój lokalnej przedsiębiorczości
<i>Działanie 1.2.1</i>	<i>Organizacja szkoleń</i>
- opis działania	Pomoc w organizacji szkoleń dla przedsiębiorców z zakresu możliwości pozyskania środków pomocowych wspierających zrównoważony rozwój powiatu , przy zachowaniu wymogów ochrony środowiska
- źródła finansowania	Budżet Powiatu i środki zewnętrzne z programów pomocowych

- zakres wykonania działania	Ilość zorganizowanych szkoleń
- wykonawca	Powiatowy Urząd Pracy w Sierpcu
- czas realizacji	2021-2027
<i>Działanie 1. 2.2</i>	<i>Pomoc we wdrażaniu programów pomocowych dla przedsiębiorców</i>
- opis działania	Wspieranie tworzenia programów pomocowych dla przedsiębiorców, w tym rozwoju centrów logistycznych(dystrybucyjnych) na terenie powiatu
- źródła finansowania	Budżet Powiatu i środki zewnętrzne z programów pomocowych
- zakres wykonania działania	Ilość powstałych nowych miejsc pracy
- wykonawca	Powiatowy Urząd Pracy w Sierpcu
- czas realizacji	2021-2027
<i>Działanie 1.2.3</i>	<i>Wspieranie kształcenia ustawicznego w branżach deficytowych, a jednocześnie kluczowych dla rozwoju Powiatu</i>
- opis działania	Pomoc Powiatu w organizacji szkoleń, kursów z wykorzystaniem funduszy unijnych w zawodach deficytowych na rynku pracy
- źródła finansowania	Budżet Powiatu i środki zewnętrzne z programów pomocowych
- zakres wykonania działania	Ilość zorganizowanych szkoleń i kursów
- wykonawca	Powiatowy Urząd Pracy w Sierpcu
- czas realizacji	2021-2027
Program operacyjny 1.3	Rozwój turystyki
<i>Działanie 1.3.1</i>	<i>Propagowanie turystyki weekendowej i kilkudniowej przy wykorzystaniu walorów przyrodniczych i krajobrazowych</i>
- opis działania	Edukacja ekologiczna, eksponowanie walorów przyrodniczych i krajobrazowych Powiatu z wykorzystaniem ich właściwej promocji w różnorodnych formach w tym foldery, e-promocja
- źródła finansowania	Budżet Powiatu i środki zewnętrzne z programów pomocowych
- zakres wykonania działania	Ilość działań promocyjnych
- wykonawca	Starostwo Powiatowe, urzędy miasta i gmin wchodzących w skład Powiatu
- czas realizacji	2021-2027
<i>Działanie 1.3.2</i>	<i>Budowa infrastruktury towarzyszącej i rozwój turystyki rowerowej</i>
- opis działania	Budowa nowych i modernizacja istniejących tras rowerowych , budowa infrastruktury towarzyszącej np. miejsc wypożyczania i naprawy rowerów, miejsc postoju, odpowiednie oznakowanie tras rowerowych, atrakcji turystycznych i pól widokowych
- źródła finansowania	Budżet Powiatu i gmin , środki zewnętrzne z programów pomocowych
- zakres wykonania działania	Liczba km oddanych nowych i zmodernizowanych tras rowerowych
- wykonawca	Starostwo Powiatowe, miasto/gminy wchodzące w skład Powiatu
- czas realizacji	2021-2027
<i>Program operacyjny 1.4.</i>	<i>Innowacyjna i sprawna administracja</i>
<i>Działanie 1.4.1</i>	<i>e-administracja</i>

- opis działania	Ciągle unowocześnianie systemów komunikacji z petentami, jako sposób do umożliwienia mieszkańcom załatwiania spraw urzędowych w sposób zdalny, wprowadzenie elektronicznego zarządzania dokumentacją w Starostwie Powiatowym w Sierpcu i jednostkach organizacyjnych powiatu (EZD)
- źródła finansowania	Budżet Powiatu i środki zewnętrzne z programów pomocowych
- zakres wykonania działania	Ilość spraw załatwianych w urzędzie drogą elektroniczną
- wykonawca	Starostwo Powiatowe, jednostki organizacyjne Powiatu
- czas realizacji	2021-2027
Cel strategiczny 2.	Poprawa stanu środowiska naturalnego i warunków rozwoju.
Program operacyjny 2.1	Zmniejszenie poziomu zanieczyszczeń środowiska i ochrona dziedzictwa naturalnego
<i>Działanie 2.1.1</i>	<i>Realizacja Powiatowego Programu Ochrony Środowiska</i>
- opis działania	Podjęcie działań dostosowujących środowisko do standardów określonych przepisami prawa
- źródła finansowania	Budżet Powiatu i środki zewnętrzne z programów pomocowych
- zakres wykonania działania	Ilość zrealizowanych zadań z POŚ, wielkość nakładów finansowych
- wykonawca	Starostwo Powiatowe, jednostki organizacyjne Powiatu
- czas realizacji	2021-2027
<i>Działanie 2.1.2</i>	<i>Wsparcie przedsięwzięć związanych z regulacją stosunków wodnych oraz zabezpieczeniem przed powodzią i suszą</i>
- opis działania	Ze względu na obniżający się poziom wód gruntowych, zmiany klimatyczne powodujące susze i nawałne deszcze, zasadnym jest wsparcie inwestycji i działań związanych z poprawą bilansu wodnego w Powiecie, utrzymaniem urządzeń wodnych oraz zabezpieczeniem przed powodzią. Działania te należy ukierunkować na inwestycje związane z poprawą odwodnienia dróg, budowę systemu małej retencji, budowę i utrzymanie urządzeń przeciwpowodziowych
- źródła finansowania	Środki finansowe Powiatu i środki zewnętrzne z funduszy pomocowych
- zakres wykonania działania	Powstanie nowych inwestycji, należyte utrzymanie urządzeń wodnych
- wykonawca	Powiat Sierpecki z Gminami wchodzącymi w skład Powiatu, PP Wody Polskie
- czas realizacji	2021-2027
<i>Działanie 2.1.3</i>	<i>Promocja postaw ekologicznych</i>
- opis działania	Organizowanie konkursów pod patronatem Starosty Sierpeckiego promujących lokalne walory przyrodnicze Powiatu, warsztatów, szkoleń oraz działań medialnych, propagujących bogactwo przyrodnicze i różnorodność ekosystemów.
- źródła finansowania	Powiat, środki zewnętrzne
- zakres wykonania działania	Liczba zdjęć, wydanych folderów i zorganizowanych kampanii promujących walory przyrodnicze Powiatu
- wykonawca	Powiat i Gminy wchodzące w skład Powiatu
- czas realizacji	2021-2027

Cel strategiczny 3	Promocja zachowań i postaw prozdrowotnych, profilaktyka i ochrona zdrowia oraz rehabilitacja zawodowa i społeczna osób niepełnosprawnych, włączenie społeczne.
Program operacyjny 3.1	Promocja zdrowego stylu życia
<i>Działanie 3.1.1.</i>	<i>Zapobieganie występowaniu zachorowań i uzależnień oraz promocja zdrowia</i>
- opis działania	Realizacja zadań z zakresu promocji zdrowia w tym: konferencji tematycznych, festynów promujących postawy prozdrowotne
- źródła finansowania	Powiat, gminy, środki zewnętrzne z funduszy pomocowych
- zakres wykonania działania	Liczba zorganizowanych programów, festynów i tematycznych spotkań
- wykonawca	Powiat Sierpecki i Gminy wchodzące w skład Powiatu
- czas realizacji	2021-2027
<i>Działanie 3.1.2.</i>	<i>Propagowanie aktywnego stylu życia wśród mieszkańców Powiatu</i>
- opis działania	Wspieranie działalności organizacji pozarządowych i inicjatyw mieszkańców poprzez dotacje na zadania w zakresie upowszechniania kultury fizycznej oraz obejmowanie Patronatem Starosty tego typu imprez
- źródła finansowania	Powiat, gminy, środki zewnętrzne z funduszy pomocowych
- zakres wykonania działania	Liczba zorganizowanych programów, festynów i tematycznych spotkań pod patronatem Starosty
- wykonawca	Powiat Sierpecki i Gminy wchodzące w skład Powiatu
- czas realizacji	2021-2027
Program operacyjny 3.2	Promocja zdrowia
<i>Działanie 3.2.1</i>	<i>Realizacja programów profilaktycznych i prozdrowotnych</i>
- opis działania	Upowszechnianie programów profilaktycznych i prozdrowotnych wśród mieszkańców Powiatu
- źródła finansowania	Powiat, gminy, środki zewnętrzne z funduszy pomocowych
- zakres wykonania działania	Liczba zorganizowanych programów i tematycznych spotkań
- wykonawca	Powiat Sierpecki i Gminy wchodzące w skład Powiatu
- czas realizacji	2021-2027
<i>Działanie 3.2.2</i>	<i>Zapewnienie mieszkańcom Powiatu usług medycznych na jak najwyższym poziomie, opieki geriatrycznej osobom starszym, samotnym i wymagającym opieki osób trzecich oraz instytucjonalnej pomocy społecznej.</i>
- opis działania	Realizacja inwestycji oraz zakup specjalistycznego sprzętu medycznego przez SPZZOZ w Sierpcu w partycypacji z podmiotem tworzącym, z udziałem dofinansowania zewnętrznego z programów krajowych i unijnych oraz dalsza rozbudowa bazy do świadczenia usług na rzecz osób niepełnosprawnych przez jednostki organizacyjne pomocy społecznej Powiatu.
- źródła finansowania	Powiat, środki zewnętrzne z funduszy pomocowych
- zakres wykonania działania	Powierzchnia rozbudowanej bazy do świadczenia usług medycznych, ilość zakupionego sprzętu specjalistycznego dla szpitala, jakość

	świadczonej usług dla osób niepełnosprawnych przez jednostki organizacyjne pomocy społecznej
- wykonawca	Powiat Sierpecki i Gminy wchodzące w skład Powiatu
- czas realizacji	2021-2027
Program operacyjny 3.3	Zaspokajanie potrzeb kulturalnych mieszkańców Powiatu
<i>Działanie 3.3.1</i>	<i>Kultywowanie i promocja tradycji, wspieranie dorobku kultury i dziedzictwa Powiatu</i>
- opis działania	Wsparcie finansowe animatorów imprez adresowanych do mieszkańców Powiatu z zakresu kultywowania i promocji tradycji, edukacji kulturalnej, promocji dorobku kultury i dziedzictwa Powiatu oraz ich współorganizowanie.
- źródła finansowania	Powiat, gminy i środki zewnętrzne z programów pomocowych
- zakres wykonania działania	Liczba zorganizowanych imprez
- wykonawca	Powiat Sierpecki i Gminy wchodzące w skład Powiatu
- czas realizacji	2021-2027
Program operacyjny 3.4	Inicjatywy na rzecz budowy społeczeństwa obywatelskiego
<i>Działanie 3.4.1</i>	<i>Działania wspierające rozwój dialogu i komunikacji społecznej</i>
- opis działania	Działania na rzecz dalszego rozwoju i współpracy z organizacjami pozarządowymi, wspieranie inicjatyw lokalnych, zabezpieczenie mieszkańcom Powiatu aktualnych informacji o działalności samorządu, właściwa promocja działalności organizacji pozarządowych, inicjatyw lokalnych, poprzez ich objęcie patronatem Starosty Sierpeckiego
- źródła finansowania	Powiat, gminy środki zewnętrzne z funduszy pomocowych
- zakres wykonania działania	Liczba zorganizowanych imprez
- wykonawca	Powiat Sierpecki i Gminy wchodzące w skład Powiatu
- czas realizacji	2021-2027
<i>Działanie 3.4.2</i>	<i>Realizacja zadań publicznych w formie partnerstwa publicznego i prywatnego</i>
- opis działania	Rozwijanie dalszej współpracy z samorządami gminnymi wchodzącymi w skład Powiatu poprzez realizację wspólnych inwestycji i zadań na rzecz społeczeństwa obywatelskiego, organizowanie spotkań z przedsiębiorcami i organizacjami pozarządowymi w celu wymiany doświadczeń oraz wyznaczenia wspólnych obszarów działania.
- źródła finansowania	Powiat, gminy, lokalni przedsiębiorcy, środki zewnętrzne z funduszy pomocowych
- zakres wykonania działania	Liczba zrealizowanych wspólnie inwestycji, ilość zorganizowanych spotkań
- wykonawca	Powiat Sierpecki i Gminy wchodzące w skład Powiatu, NGO, organizacje przedsiębiorców
- czas realizacji	2021-2027
Działanie 3.4.5.	Realizacja zadań mających na celu poprawę dostępności mieszkańców Powiatu do usług publicznych, poprzez dostosowanie organizacji transportu publicznego na terenie Powiatu Sierpeckiego do potrzeb

	mieszkańców
Opis działania	Wyłonienie przewoźnika przez organizatora transportu publicznego na warunkach określonych w Specyfikacji Warunków Zamówienia do świadczenia transportu publicznego osób na kierunkach najczęstszego przemieszczania się mieszkańców powiatu i związanym z tym zapotrzebowaniem na tego typu usługi.
- źródła finansowania	Powiat, gminy na warunkach podpisanych w porozumieniu, środki zewnętrzne z funduszy pomocowych
- zakres wykonania działania	Liczba zorganizowanych tras przewozu oraz ilość mieszkańców przewiezionych na tych trasach
- wykonawca	Powiat Sierpecki i Gminy wchodzące w skład Powiatu,
- czas realizacji	2021-2027
Program operacyjny 3.5	Aktywizacja rynku pracy, ograniczenie bezrobocia
<i>Działanie 3.5.1</i>	<i>Pomoc prawna i doradcza dla pracodawców i przedsiębiorców</i>
- opis działania	Udzielanie przez doradców zawodowych pomocy osobom bezrobotnym, poszukującym pracy, mającym kłopoty w podjęciu decyzji zawodowej, popularyzacja informacji o rynku pracy, pomocy dla pracodawcy w zakresie selekcji kandydatów na stanowiska pracy wymagające szczególnych predyspozycji
- źródła finansowania	Powiat, gminy, środki zewnętrzne <i> pomocowe</i>
- zakres wykonania działania	Liczba osób, które podjęły pracę w wyniku tych działań
- wykonawca	Powiat Sierpecki i Gminy wchodzące w skład Powiatu
- czas realizacji	2021-2027
<i>Działanie 3.5.2</i>	<i>Realizacja programów aktywizacji zawodowej osób bezrobotnych</i>
- opis działania	Aktywne wykorzystywanie w bieżącej pracy PUP instrumentów prawnych w celu aktywizacji lokalnego rynku pracy takich jak: staże szkolenia, prace interwencyjne, roboty publiczne, refundacje kosztów utworzenia miejsca pracy.
- źródła finansowania	Powiat, środki zewnętrzne z <i> programów celowych, pomocowych</i>
- zakres wykonania działania	Liczba osób, które podjęły pracę w wyniku tych działań
- wykonawca	Powiat Sierpecki, PUP
- czas realizacji	2021-2027
<i>Działanie 3.5.3</i>	<i>Podnoszenie umiejętności i kwalifikacji bezrobotnych w ramach organizowanych kursów i szkoleń przez PUP</i>
- opis działania	Dostosowywanie tematyki szkoleń i kursów do zapotrzebowania osób bezrobotnych i pracodawców
- źródła finansowania	Powiat, środki zewnętrzne <i> pomocowe</i>
- zakres wykonania działania	Liczba osób, które podjęły pracę w wyniku tych działań
- wykonawca	Powiat Sierpecki, PUP
- czas realizacji	2021-2027
Program operacyjny 3.6	Rozwój placówek pomocy społecznej

<i>Działanie 3.6.1</i>	<i>Realizacja Powiatowej Strategii Rozwiązywania Problemów Społecznych</i>
- opis działania	Realizacja we współpracy z Ośrodkami Pomocy Społecznej i gminami zadań wymienionych do realizacji w Strategii Rozwiązywania Problemów Społecznych
- źródła finansowania	Powiat, środki zewnętrzne <i>pomocowe</i>
- zakres wykonania działania	Nakłady finansowe na rozwój instytucjonalnej pomocy społecznej
- wykonawca	Powiat Sierpecki(PCPR) i Gminy (M/GOPS)wchodzące w skład Powiatu
- czas realizacji	2021-2027
Program operacyjny 3.7	Infrastruktura ochrony zdrowia
<i>Działanie 3.6.1</i>	<i>Realizacja zadań inwestycyjnych służących poprawie jakości usług medycznych i ich dostępności</i>
- opis działania	Realizacja inwestycji remontowo budowlanych, zakup aparatury medycznej, sprzętu i wyposażenia
- źródła finansowania	Powiat, środki zewnętrzne
- zakres wykonania działania	Nakłady finansowe na infrastrukturę i sprzęt specjalistyczny na ochronę zdrowia
- wykonawca	Powiat Sierpecki i Gminy wchodzące w skład Powiatu, środki finansowe z programów pomocowych
- czas realizacji	2021-2027
Cel strategiczny 4	Rozwój edukacji i kierunków kształcenia zawodowego dostosowanych do bieżących i przyszłych potrzeb lokalnego rynku pracy.
Program operacyjny 4.1	Stale podnoszenie na wyższy poziom warunków , jakości i dostępności edukacji
<i>Działanie 4.1.1.</i>	<i>Podjęcie działań na rzecz rozwoju cyfrowych form edukacji</i>
- opis działania	Upowszechnianie codziennych cyfrowych form komunikacji w trybie on-line jak również systemów e-edukacyjnych
- źródła finansowania	Powiat, środki zewnętrzne <i>pomocowe</i>
- zakres wykonania działania	Liczba nauczycieli i uczniów korzystających z cyfrowych form edukacji
- wykonawca	Powiat Sierpecki, środki zewnętrzne
- czas realizacji	2021-2027
Program operacyjny 4.2	Rozwój szkolnictwa technicznego i zawodowego
<i>Działanie 4.2.1.</i>	<i>Wypracowanie płaszczyzny, metod i form współpracy szkół zawodowych z przedsiębiorcami</i>
- opis działania	Podjęcie niezbędnych działań mających na celu dostosowanie oferty edukacyjnej do rynku pracy, stałe podnoszenie atrakcyjności kształcenia zawodowego, kształcenie w kierunkach zawodów deficytowych na lokalnym rynku pracy, korzystanie z atrakcyjnych form odbywania staży i praktyk w ramach państw Unii Europejskiej
- źródła finansowania	Powiat, środki zewnętrzne <i>pomocowe</i>
- zakres wykonania działania	Ilość uczniów odbywających praktyki u przedsiębiorców
- wykonawca	Powiat Sierpecki, Wydział Oświaty i Zdrowia
- czas realizacji	2021-2027

<i>Działanie 4.2.2.</i>	<i>Rozwój systemu doradztwa zawodowego w celu wypracowania wczesnej diagnozy dotyczącej predyspozycji zawodowych i zapotrzebowania lokalnego rynku pracy</i>
- opis działania	Rozwój indywidualnego doradztwa zawodowego
- źródła finansowania	Powiat, środki zewnętrzne
- zakres wykonania działania	Liczba osób objętych doradztwem zawodowym
- wykonawca	Powiat Sierpecki, Powiatowy Urząd Pracy
- czas realizacji	2021-2027
<i>Działanie 4.2.3.</i>	<i>Promocja kształcenia na kierunkach zawodowych i technicznych oraz wsparcie szkolnictwa specjalnego</i>
- opis działania	Upowszechnianie informacji w formach multimedialnych o kierunkach kształcenia, organizowanie drzwi otwartych w szkołach, spotkania w Centrum Kształcenia Zawodowego, organizowanie atrakcyjnych praktyk, wyposażanie pracowni w nowoczesny sprzęt i materiały.
- źródła finansowania	Powiat, środki zewnętrzne
- zakres wykonania działania	Wielkość nakładów finansowych na promocje i wyposażenie placówek oświatowych
- wykonawca	Powiat Sierpecki, Wydział Oświaty i Zdrowia, Dyrektorzy placówek oświatowych
- czas realizacji	2021-2027

** Zarówno cele strategiczne Powiatu Sierpeckiego jak i zadania opisane w poszczególnych Programach operacyjnych, działania przyporządkowane tym celom, nie zostały ujęte w kolejności wg kryterium ważności i znaczenia dla rozwoju społeczno gospodarczego Powiatu. Należy założyć, że kolejność wyboru poszczególnych zadań do realizacji, będzie uzależniona od możliwości uzyskania dofinansowania zewnętrznego na ich realizację i możliwości inwestycyjnych budżetu Powiatu. O tym decydowała będzie Rada Powiatu, przyjmując dane zadanie do realizacji w budżecie Powiatu na dany rok i w Wieloletniej Prognozie Finansowej Powiatu .*

5. RAPORT POLSKA 2030 - WYZWANIA ROZWOJOWE

Raport Polska 2030, to dokument opracowany przez Zespół Doradców Strategicznych Prezesa Rady Ministrów. Zadaniem tego Zespołu było zaprogramowanie długookresowego i średniookresowego rozwoju kraju, a także wypracowanie metod koordynacji polityki rozwoju. Raport Polska 2030 stanowi także podstawę do opracowania Krajowej Strategii Rozwoju Regionalnego Kraju.

Prezentuje on w swojej treści 10 kluczowych wyzwań, jakie stoją przed Polską tj.:

- 1) wzrost i konkurencyjność ,
- 2) sytuacja demograficzna,
- 3) wysoka aktywność zawodowa oraz adaptacyjność zasobów pracy,
- 4) odpowiedni potencjał infrastruktury,
- 5) bezpieczeństwo energetyczno- klimatyczne,
- 6) gospodarka oparta na wiedzy i rozwoju kapitału,
- 7) ochrona kulturalnego dziedzictwa narodowego,
- 8) poprawa spójności społecznej,
- 9) sprawne państwo,
- 10) wzrost kapitału społecznego Polski.

Wizja, Cele Strategiczne i Programy Operacyjne przyjęte w Strategii Rozwoju Powiatu na lata 2021 do roku 2027 są spójne z tymi wyzwaniami i w zakresie odpowiadającym potencjałowi społecznemu i gospodarczemu Powiatu, przyczynią się do ich realizacji.

6. Krajowa Strategia Rozwoju Regionalnego 2030

Rada Ministrów Uchwałą Nr 102 z dnia 17 września 2019 roku przyjęła Strategię Rozwoju Regionalnego do roku 2030.

W strategii tej określone zostały :

- 1) wyzwania rozwojowe kraju w ujęciu regionalnym w świetle analiz terytorialnych,
- 2) polityka Regionalna 2030,
- 3) cel główny i cele szczegółowe polityki regionalnej do roku 2030,
- 4) System realizacji Krajowej Strategii Rozwoju Regionalnego (zwana dalej KSRR),
- 5) ramy finansowe KSRR.

W strategii tej określono też 7 wyzwań dla polityki regionalnej tj:

- 1) adaptacja do zmian klimatu oraz ograniczenie zagrożeń dla środowiska,
- 2) przeciwdziałanie negatywnym skutkom procesów demograficznych,
- 3) rozwój i wsparcie kapitału ludzkiego i społecznego,
- 4) wzrost produktywności i innowacyjności regionalnych gospodarek,
- 5) rozwój infrastruktury podnoszącej konkurencyjność, atrakcyjność inwestycyjną i warunki życia w regionach,
- 6) zwiększenie efektywności zarządzania rozwojem (w tym finansowania działań rozwojowych) oraz współpracy między samorządami terytorialnymi i między sektorami,
- 7) przeciwdziałanie nierównościom terytorialnym i przestrzennej koncentracji problemów rozwojowych oraz niwelowanie sytuacji kryzysowych na obszarach zdegradowanych.

Polityka regionalna w perspektywie do 2030 roku w ujęciu strategicznym, kładzie nacisk na zrównoważony rozwój całego kraju, czyli zmniejszenie dysproporcji w poziomie rozwoju społeczno gospodarczego różnych terytoriów, a w szczególności wspomaga rozwój tych obszarów, które nie mogą w pełni rozwinąć swojego potencjału rozwojowego lub utraciły funkcje społeczno gospodarcze.

Kieruje do nich wsparcie, które wymaga kompleksowych i dopasowanych do lokalnego charakteru działań. KSRR dostrzega również problem zmiany klimatu i uwzględnia wagę i znaczenie zasobów przyrodniczych jako potencjalnego czynnika rozwoju regionu, bazującego na usługach ekosystemowych i realizowanego w sposób zrównoważony, uwzględniający potrzeby przyszłych pokoleń. Jednocześnie KSRR wspiera konkurencyjność regionów, zakłada podniesienie jakości kapitału ludzkiego i społecznego oraz rozwoju przedsiębiorczości i innowacyjności. Istotną wagę przypisuje się również do rozwijania kompetencji administracji publicznej, jakie są niezbędne do prowadzenia skutecznej polityki rozwoju. W tym celu polityka regionalna państwa wspiera powiązania pomiędzy lokalnym i regionalnym sektorem publicznym a światem biznesu i nauki.

Wizja, Cele Strategiczne i Programy Operacyjne przyjęte w Strategii Rozwoju Powiatu na lata 2021 do roku 2027 są spójne z tymi wyzwaniem polityki regionalnej zawartymi w KSRR 2030 i w zakresie odpowiadającym potencjałowi społecznemu i gospodarczemu Powiatu, przyczynią się do ich realizacji.

7. STRATEGIA ROZWOJU WOJEWÓDZTWA MAZOWIECKIEGO 2030+ Innowacyjne Mazowsze

Strategia Rozwoju Województwa Mazowieckiego do 2030 roku przyjęta została Uchwałą Nr 158/13 z dnia 28 października 2013 r. W dniu 24 sierpnia 2021 r. Zarząd Województwa Mazowieckiego przyjął projekt aktualizacji „Strategii rozwoju województwa mazowieckiego 2030+. Innowacyjne Mazowsze i poddał go konsultacjom społecznym, które trwać będą do 10 października 2021 r. Istotą tej strategii jest wskazanie celów rozwojowych, których realizacja zapewni utrzymanie trwałego rozwoju, wyniku którego podniesie się jakość życia mieszkańców, ograniczy wykluczenie społeczne i bezrobocie, realizowana będzie polityka spójności terytorialnej oraz polityka inteligentnego, zrównoważonego rozwoju. W strategii przyjęto Wizję, Cel Główny i strukturę celów.

WIZJA

MAZOWSZE TO REGION SPÓJNY TERYTORIALNIE, KONKURENCYJNY, INNOWACYJNY Z WYSOKIM WZROSTEM GOSPODARCZYM I BARDZO DOBRZYMI WARUNKAMI ŻYCIA JEGO MIESZKAŃCÓW.

CEL GŁÓWNY

ZMNIEJSZENIE DYSPROPORCJI ROZWOJU W WOJEWÓDZTWIE MAZOWIECKIM, WZROST ZNACZENIA OBSZARU METROPOLITALNEGO WARSZAWY W EUROPIE.

PRIORYTETOWY CEL STRATEGICZNY

1. Przemysł i produkcja – rozwój produkcji ukierunkowanej na eksport w przemyśle, zaawansowanych i średnio zaawansowanych technologii oraz w przemyśle i przetwórstwie rolno spożywczym.
2. Środowisko i energetyka – Zapewnienie gospodarce regionu zdywersyfikowanego zaopatrzenia w energię, przy zrównoważonym gospodarowaniu zasobami środowiska.

CELE STRATEGICZNE

1. Gospodarka – Wzrost konkurencyjności regionu poprzez rozwój działalności gospodarczej oraz transfer i wykorzystanie nowych technologii.

2. Przestrzeń i transport - poprawa dostępności i spójności terytorialnej regionu oraz kształtowanie ładu przestrzennego.
3. Społeczeństwo - poprawa jakości życia oraz wykorzystanie kapitału ludzkiego i społecznego do tworzenia nowoczesnej gospodarki.
4. Kultura i dziedzictwo-wykorzystanie potencjału kultury i dziedzictwa kulturowego oraz walorów środowiska przyrodniczego dla rozwoju gospodarczego regionu i poprawy jakości życia.

Strategia zawiera więc długofalową wizję rozwoju województwa mazowieckiego, w myśl której, Mazowsze do roku 2030 stanie się regionem spójnym terytorialnie, konkurencyjnym i innowacyjnym, zapewniającym mieszkańcom bardzo dobre warunki życia.

Wizja, Cele Strategiczne i Programy Operacyjne przyjęte w Strategii Rozwoju Powiatu na lata 2021 do roku 2027, są spójne z wyzwaniem polityki regionalnej zawartymi w Strategii Rozwoju Województwa Mazowieckiego do roku 2030+. Innowacyjne Mazowsze i w zakresie odpowiadającym potencjałowi społecznemu i gospodarczemu Powiatu, przyczynią się do jej realizacji.

8. WDRAŻANIE STRATEGII

8.1. METODY WDRAŻANIA I MONITOROWANIA STRATEGII ROZWOJU POWIATU SIERPECKIEGO.

Strategia jest dokumentem planowania średniookresowego, który precyzuje kierunki strategiczne w zakresie przedsięwzięć społecznych i gospodarczych dla Powiatu Sierpeckiego na perspektywę 2021-2027. Zakłada się, że aktualizacja strategii raz na pięć lat, czyli na kadencję, winna zapewnić aktualizację jej zapisów i dostosowanie do zmieniającej się rzeczywistości w najbliższym otoczeniu. W okresie jednorocznym, taką aktualizację zapewnia przygotowanie budżetu Powiatu i Wieloletniej Prognozy Finansowej na dany rok.

Realizacja zadań zapisanych w Strategii powinna się odbywać w ramach uchwalania kolejnych budżetów Powiatu. W pozostałych obszarach opisane cele strategiczne winny stać się drogowskazem do realizacji określonych projektów, które umożliwią ich osiągnięcie. Bezpośrednim wskaźnikiem wykonania zapisów strategii będzie stopień realizacji zaplanowanych w niej działań, w oparciu o zapisane mierniki stopnia ich realizacji. Monitorowanie i ocena zarówno Strategii jak i innych programów musi polegać na porównaniu osiągniętego stanu do założeń opisanych w odpowiednich programach.

Instytucją wdrażającą strategię jest Starostwo Powiatowe w Sierpcu, stanowisko ds. rozwoju Powiatu. W ramach realizacji tego zadania jest odpowiedzialne za:

- 1) zbieranie i udostępnianie danych na temat postępów wdrażania oraz przebiegu realizacji Strategii,
- 2) zapewnienie spójności różnych dokumentów programowych.

Najważniejszym dokumentem zawierającym obiektywne dane opisujące stopień realizacji zadań programowych wynikających z przyjętej strategii a także stopień zaawansowania w ich realizacji, jest Raport o stanie Powiatu za rok miniony a także sprawozdanie z wykonania budżetu za rok poprzedni.

Strategia Rozwoju Powiatu Sierpeckiego na lata 2021-2027 została opracowana w celu umożliwienia władzom Powiatu skoordynowanego, planowanego zarządzania, gwarantującego zrównoważony rozwój społeczno gospodarczy Powiatu, realizowany przy wsparciu finansowym środkami zewnętrznymi z funduszy pomocowych.

8.2. PUBLIC RELATIONS STRATEGII ROZWOJU POWIATU SIERPECKIEGO.

Władze Powiatu Sierpeckiego przywiązują duże znaczenie do przekazywania społeczności lokalnej właściwej i rzetelnej informacji na temat realizacji Strategii. Dlatego też zamierzenia Strategii będą upowszechnianie wśród mieszkańców, jednostek organizacyjnych Powiatu, w niżej wymienionych formach komunikacji:

- 1) strona internetowa Powiatu i Biuletyn Informacji Publicznej,
- 2) współpraca z mediami lokalnymi,
- 3) bezpośrednie działania informacyjno- promocyjne realizowane przez władze Powiatu i pracowników Starostwa Powiatowego w Sierpcu,
- 4) rozpowszechnianie materiałów i broszur tematycznych o charakterze informacyjnym i promocyjnym.

Podstawowym celem tych działań jest dotarcie do jak najszerszej grupy odbiorców, dla których te działania będą realizowane tj. do mieszkańców Powiatu, przedsiębiorców i organizacji pozarządowych.

STAROSTA
Andrzej Sławomir Cześniak

9. Załączniki:

9.1. Informacja o wynikach przeprowadzonych konsultacji społecznych projektu Strategii Rozwoju Gospodarczego Powiatu na lata 2021-2027

9.2. Wzór ankiety dotyczącej badania poziomu satysfakcji mieszkańców z życia na terenie Powiatu Sierpeckiego .

9.3. Informacja o wynikach z badania ankietowego.

9.4. Opinia Regionalnej Dyrekcji Ochrony Środowiska o odstąpieniu od konieczności przeprowadzenia oceny oddziaływania na środowisko dla tej strategii.

9.5. Opinia Państwowego Powiatowego Inspektora Sanitarnego

9.6. Stanowisko Przedsiębiorstwa Państwowego Wody Polskie.

9.1. Informacja o wynikach przeprowadzonych konsultacji społecznych projektu Strategii Rozwoju Gospodarczego Powiatu na lata 2021-2027

9.2. *Wzór ankiety dotyczącej badania poziomu satysfakcji mieszkańców z życia na terenie Powiatu Sierpeckiego.*

ANKIETA NA POTRZEBY SPORZĄDZENIA STRATEGII ROZWOJU POWIATU SIERPECKIEGO NA LATA 2021-2027

Szanowni Państwo, przystępujemy do opracowania Strategii Rozwoju dla Powiatu Sierpeckiego na lata 2021-2027. Możecie Państwo mieć wpływ na kierunki działań rozwojowych naszego Powiatu. Zachęcamy do wypełnienia poniższej ankiety.

Dziękujemy!

W celu zebrania opinii na temat warunków życia na terenie Powiatu Sierpeckiego prosimy odpowiedzieć na kilka pytań określających poziom satysfakcji z życia na terenie Powiatu Sierpeckiego (znakiem X) w podstawowych obszarach działań.

I. Jak ocenia Pan(i) warunki życia na terenie Powiatu Sierpeckiego biorąc pod uwagę:

KOMUNIKACJA I DOSTĘP DO PODSTAWOWYCH MEDIÓW					
Jak ocenia Pan(i) warunki życia biorąc pod uwagę:	bardzo dobre	raczej dobre	raczej złe	bardzo złe	trudno powiedzieć
jakość dróg, ulic					
stan i dostępność chodników					
dostęp do ścieżek rowerowych					
dostęp do komunikacji zbiorowej (autobusy, busy, kolej)					
dostęp do infrastruktury technicznej (wodociągi)					
dostęp do infrastruktury technicznej (kanalizacja)					
dostęp do infrastruktury technicznej (gazociągi)					
dostęp do infrastruktury ciepłowniczej					
dostęp do nowoczesnych technologii (internet)					

EDUKACJA, STRUKTURA ORGANIZACYJNA PLACÓWEK OŚWIATOWYCH, KULTURA					
Jak ocenia Pan(i) warunki życia biorąc pod uwagę:	bardzo dobre	raczej dobre	raczej złe	bardzo złe	trudno powiedzieć
jakość kształcenia w szkołach podstawowych					
jakość kształcenia w szkołach średnich					
jakość kształcenia w szkołach specjalnych					
dostępność żłobków					
dostępność przedszkoli					
dostęp do oferty edukacyjnej dla dorosłych (kursy, szkolenia)					
dostęp do zajęć dodatkowych dla dzieci i młodzieży (np. nauka języków, kółka zainteresowań, zajęcia artystyczne i sportowe)					
oferta kulturalna					

SPORT, OCHRONA ZDROWIA NA TERENIE POWIATU SIERPECKIEGO					
Jak ocenia Pan(i) warunki życia biorąc pod uwagę:	bardzo dobre	raczej dobre	raczej złe	bardzo złe	trudno powiedzieć
jakość świadczonych usług opieki zdrowotnej					
dostępność placów zabaw dla dzieci					
stan i wyposażenie placów zabaw					
poczucie bezpieczeństwa w przestrzeni publicznej					
dostępność miejsc sportu i rekreacji					

OCHRONA ŚRODOWISKA I ATRAKCYJNOŚĆ MIEJSC DO WYPOCZYNKU NA TERENIE POWIATU SIERPECKIEGO.					
Jak ocenia Pan(i) warunki życia biorąc pod uwagę:	bardzo dobre	raczej dobre	raczej złe	bardzo złe	trudno powiedzieć
stan środowiska przyrodniczego					
stan oświetlenia ulicznego					
stan i jakość terenów rekreacyjnych, miejsc spacerowych					
estetykę miejscowości					
atrakcyjność turystyczną powiatu					

narażenie na zanieczyszczenia powietrza					
narażenie na hałas					

II. MOCNE I SŁABE STRONY POWIATU SIERPECKIEGO.

Jakie są według Pani/Pana największe problemy powiatu sierpeckiego, a gdzie widać perspektywy rozwoju. Prosimy ocenić elementy wymienione w tabeli (znakiem X).

	zdecydowanie słaba strona	słaba strona	czynnik obojętny	silna strona	zdecydowanie silna strona
infrastruktura drogowa					
dostępność komunikacyjna					

infrastruktura komunalna (wodociągi)					
infrastruktura komunalna (kanalizacja)					
infrastruktura komunalna (gaz)					
dostęp do nowoczesnych technologii i internetu					
infrastruktura ciepłownicza					
infrastruktura pod potrzeby osób niepełnosprawnych					
rynek pracy					
oferta edukacyjna					
oferta sportowo-rekreacyjna					
oferta turystyczna					
kultywowanie tradycji i zwyczajów					
przedsiębiorczość mieszkańców					
aktywność organizacji pozarządowych					
walory przyrodnicze					
walory historyczne i zabytkowe					

III. OCENA NAJWAŻNIEJSZYCH POTRZEB , CZYLI W CO NALEŻY INWESTOWAĆ NA TERENIE POWIATU SIERPECKIEGO.

(proszę wybrać max. 5 wg Pana/Pani najważniejszych zadań inwestycyjnych do realizacji w perspektywie 2021-2025)?

- Rozbudowa dróg, ulic i parkingów
- Rozbudowa i modernizacja sieci wodociągowej
- Rozbudowa i modernizacja sieci kanalizacyjnej
- Rozbudowa i modernizacja sieci gazowej
- Rozbudowa i modernizacja sieci energetycznej
- Inwestycje w odnawialne źródła energii
- Inwestycje w oświatę i edukację
- Poprawa dostępności przedszkoli i żłobków
- Aktywizacja osób starszych i opieka nad nimi
- Poprawa warunków dla inwestorów
- Wsparcie dla osób najbiedniejszych
- Dofinansowanie opieki zdrowotnej i badań profilaktycznych
- Rozwój terenów sportowych i rekreacyjnych
- Promocja i rozwój turystyki
- Organizacja imprez sportowych, inwestycje w sport
- Promocja i inwestycje w kulturę
- Inne.....

IV. JEŚLI MAJĄ PAŃSTWO WŁASNE POMYSŁY, UWAGI I WNIOSKI JAKIE NALEŻY UWZGLĘDNIĆ PRZY OPRACOWANIU STRATEGII ROZWOJU POWIATU SIERPECKIEGO NA PERSPEKTYWĘ 2021-2027, TO PROSZĘ JE WSKAZAĆ PONIŻEJ?

.....
.....
.....

V. METRYCZKA

W jakim przedziale wiekowym się Pan(i) znajduje?

- do 24 lat
- 25-35 lat
- 36-50 lat
- 51-70 lat
- powyżej 70 lat

1) Płeć:

- kobieta
- mężczyzna

2) Miasto, Gmina:

- Miasto Sierpc
- Gmina Sierpc
- Gmina Szczutowo
- Gmina Rościszewo
- Gmina Zawidz
- Gmina Mochowo
- Gmina Gozdowo

DZIĘKUJEMY ZA WYPEŁNIENIE ANKIETY!

Wypełnione ankiety należy dostarczać w terminie do 15 lipca 2021r.: drogą elektroniczną na adres a.marszalek@powiat.sierpc.pl lub drogą korespondencyjną na adres: Starostwo Powiatowe w Sierpcu, 09-200 Sierpc, ul. Świętokrzyska 2A z dopiskiem „ankieta do strategii rozwoju Powiatu Sierpeckiego”.

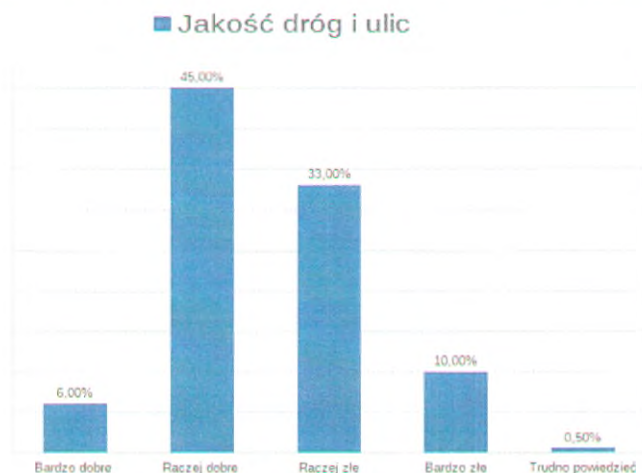
Ankiety można wypełnić też interaktywnie pod adresem (tu należy wpisać adres)

9.3. Informacja o wynikach z badania ankietowego .

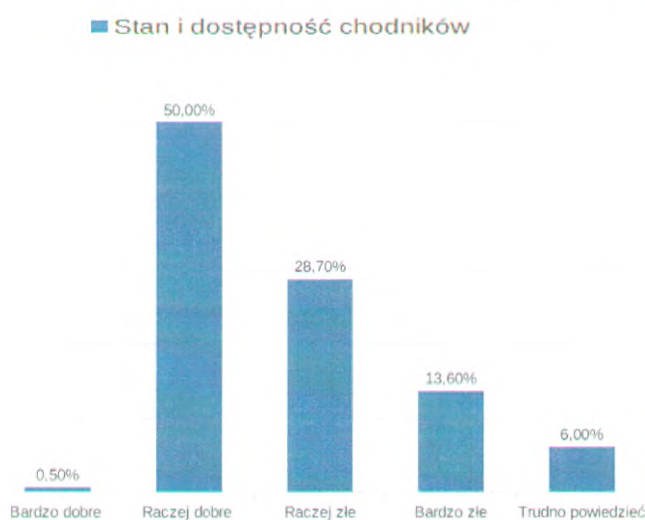
Jak ocenia Pan(i) warunki życia na terenie Powiatu Sierpeckiego biorąc pod uwagę:

9.3.1 Komunikacja i dostęp do podstawowych mediów

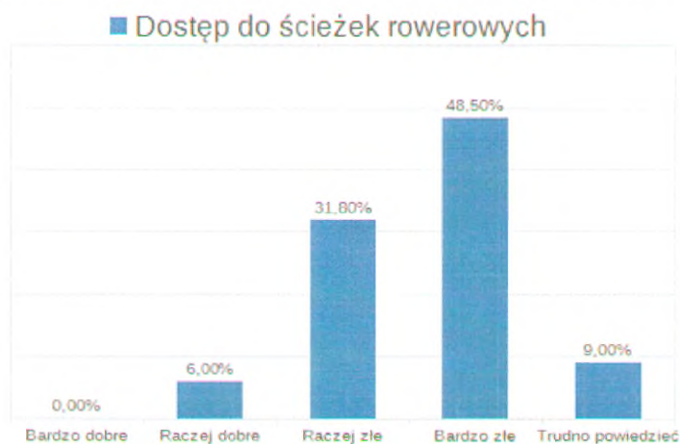
Na pytanie odpowiedziały 62 osoby z 66 biorących udział w badaniu.



Na pytanie odpowiedziało 66 osób z 66 biorących udział w badaniu.

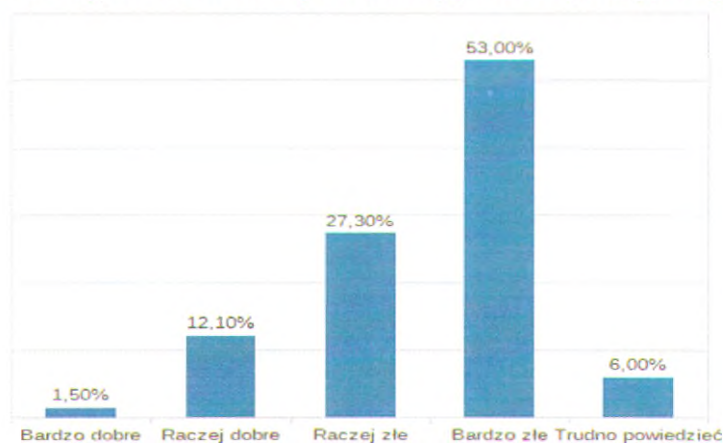


Na pytanie odpowiedziały 63 osoby z 66 biorących udział w badaniu.



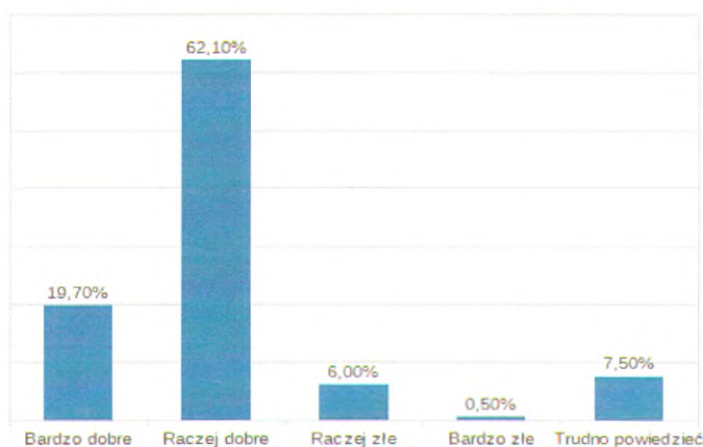
Na pytanie odpowiedziało 66 osób z 66 biorących udział w badaniu.

■ Dostęp do komunikacji zbiorowej (autobusy,busy,kolej)



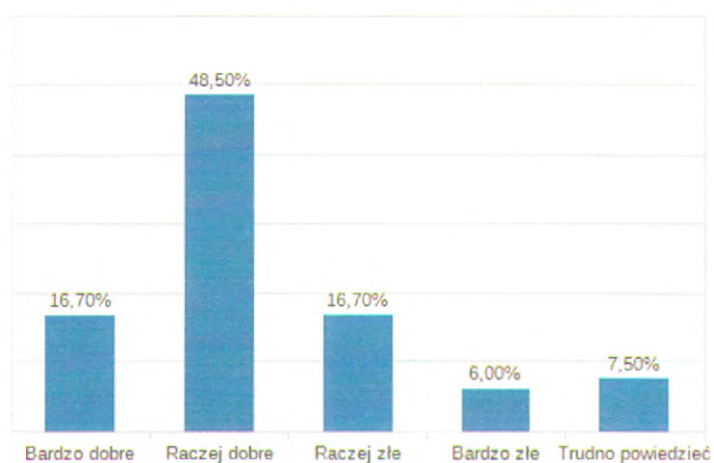
Na pytanie odpowiedziały 64 osoby z 66 biorących udział w badaniu.

■ Dostęp do infrastruktury technicznej (wodociągi)

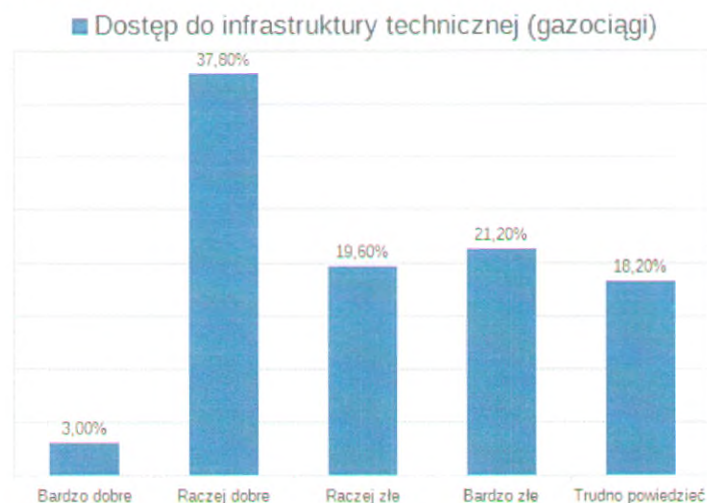


Na pytanie odpowiedziały 63 osoby z 66 biorących udział w badaniu.

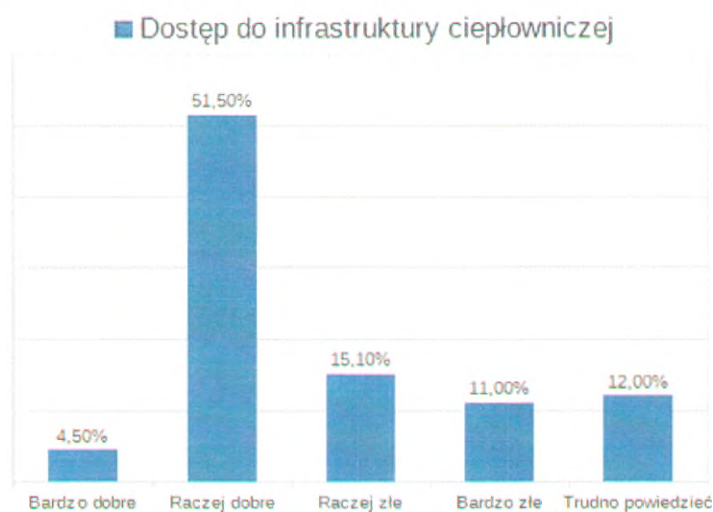
■ Dostęp do infrastruktury technicznej (kanalizacja)



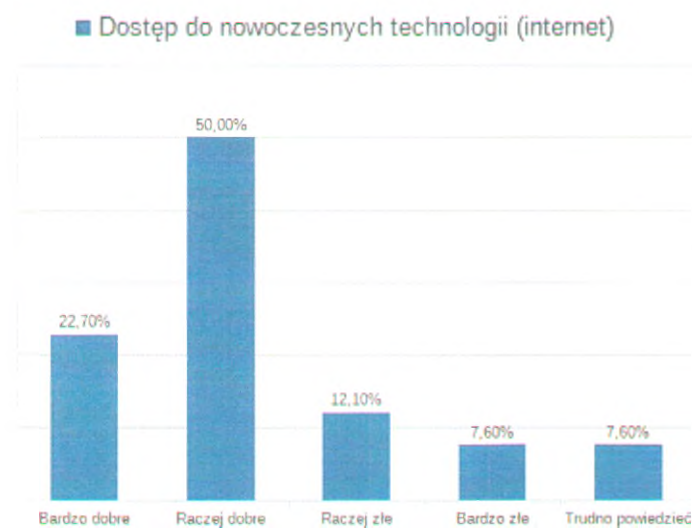
Na pytanie odpowiedziało 66 osób z 66 biorących udział w badaniu.



Na pytanie odpowiedziały 62 osoby z 66 biorących udział w badaniu.



Na pytanie odpowiedziało 66 osób z 66 biorących udział w badaniu.



9.3.2 . Edukacja, struktura organizacyjna placówek oświatowych, kultura

Na pytanie odpowiedziały 62 osoby z 66 biorących udział w badaniu.



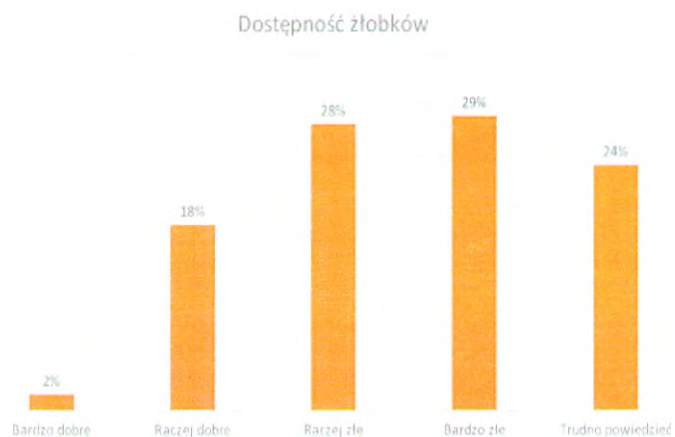
Na pytanie odpowiedziały 63 osoby z 66 biorących udział w badaniu.



Na pytanie odpowiedziały 63 osoby z 66 biorących udział w badaniu.



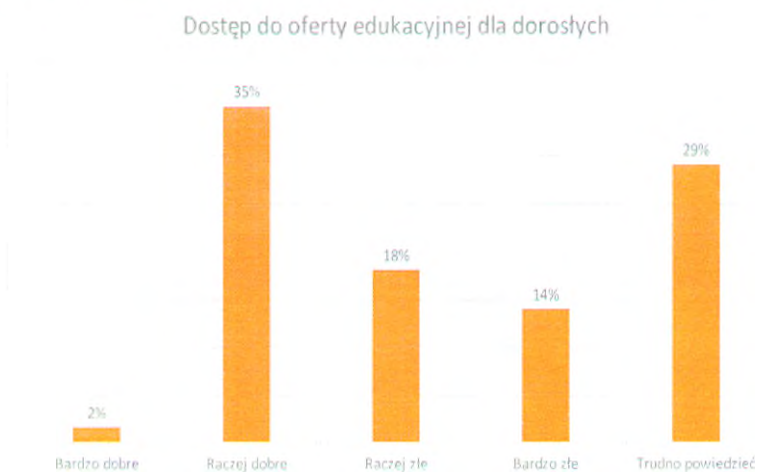
Na pytanie odpowiedziały 63 osoby z 66 biorących udział w badaniu.



Na pytanie odpowiedziały 64 osoby z 66 biorących udział w badaniu.

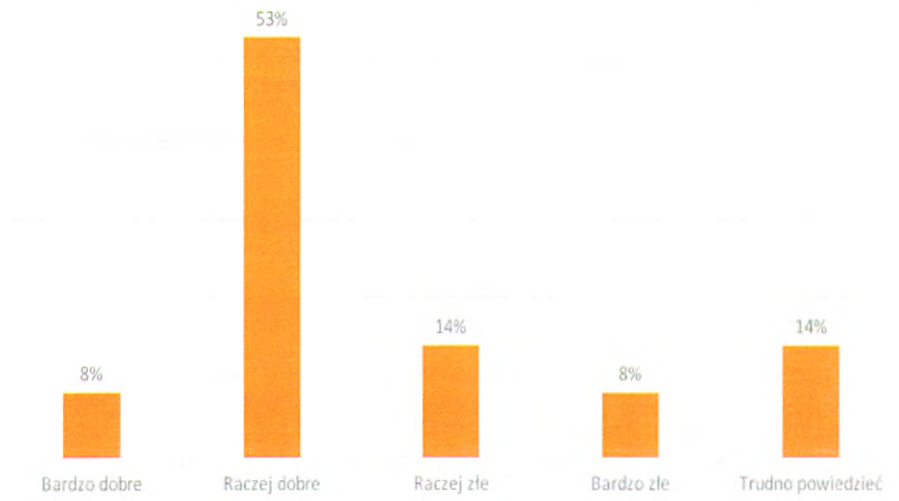


Na pytanie odpowiedziały 62 osoby z 66 biorących udział w badaniu.



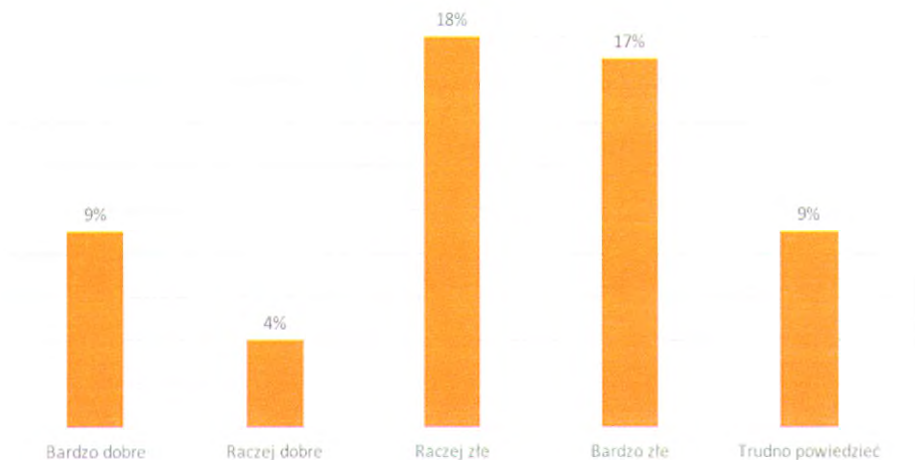
Na pytanie odpowiedziały 63 osoby z 66 biorących udział w badaniu.

Dostęp do zajęć dodatkowych dla dzieci i młodzieży



Na pytanie odpowiedziały 62 osoby z 66 biorących udział w badaniu.

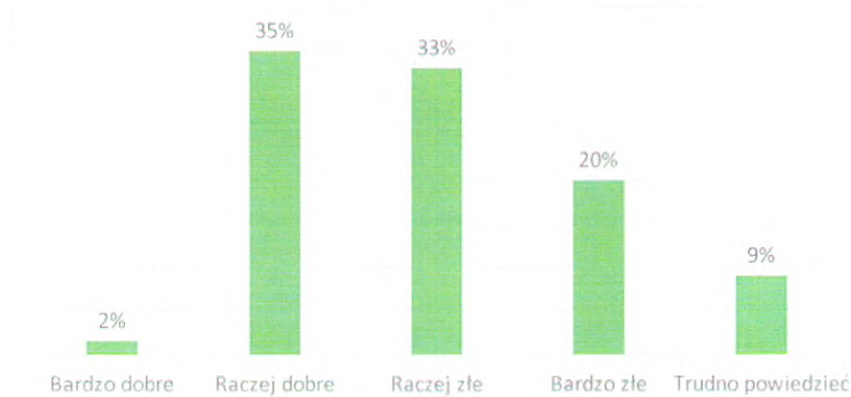
Oferta kulturalna



9.3.3. Sport, ochrona zdrowia na terenie Powiatu Sierpeckiego

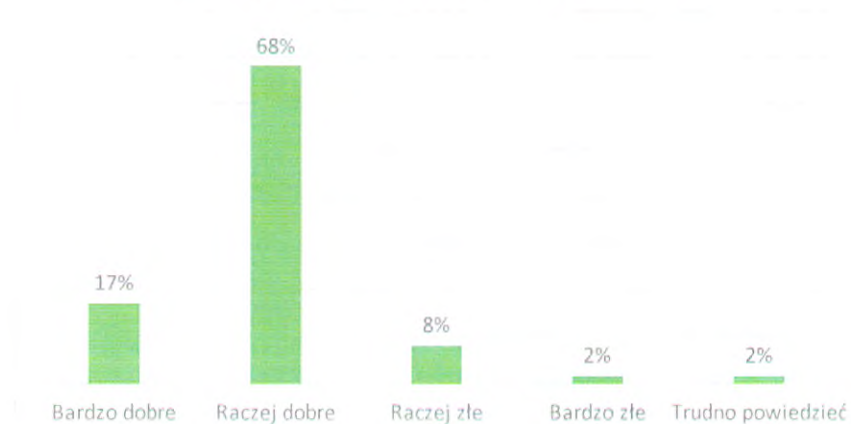
Na pytanie odpowiedziało 65 osób z 66 biorących udział w badaniu.

Jakość świadczonych usług opieki zdrowotnej



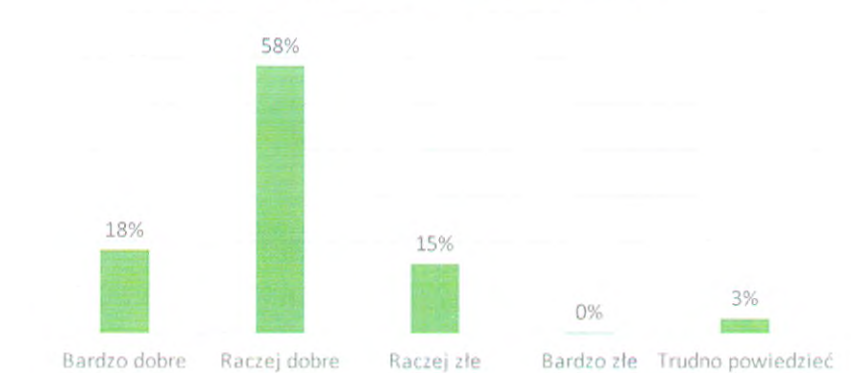
Na pytanie odpowiedziały 63 osoby z 66 biorących udział w badaniu.

Dostępność placów zabaw dla dzieci



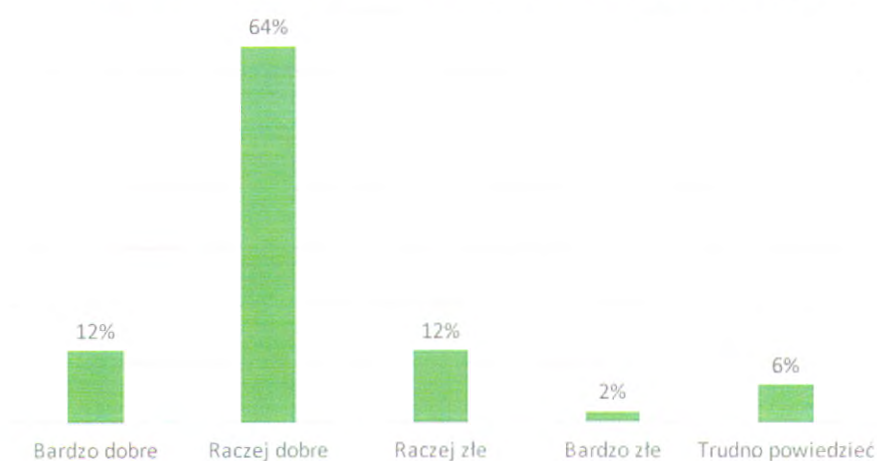
Na pytanie odpowiedziały 62 osoby z 66 biorących udział w badaniu.

Stan i wyposażenie placów zabaw



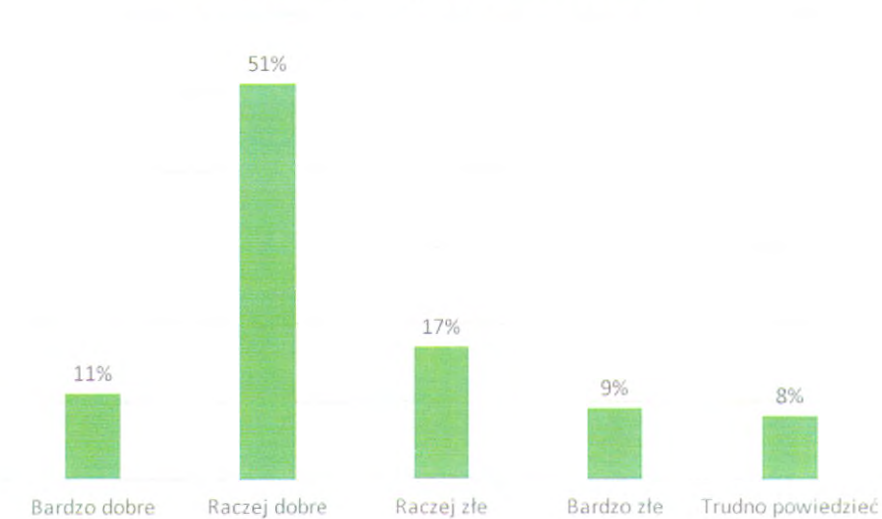
Na pytanie odpowiedziały 63 osoby z 66 biorących udział w badaniu.

Poczucie bezpieczeństwa w przestrzeni publicznej



Na pytanie odpowiedziały 63 osoby z 66 biorących udział w badaniu.

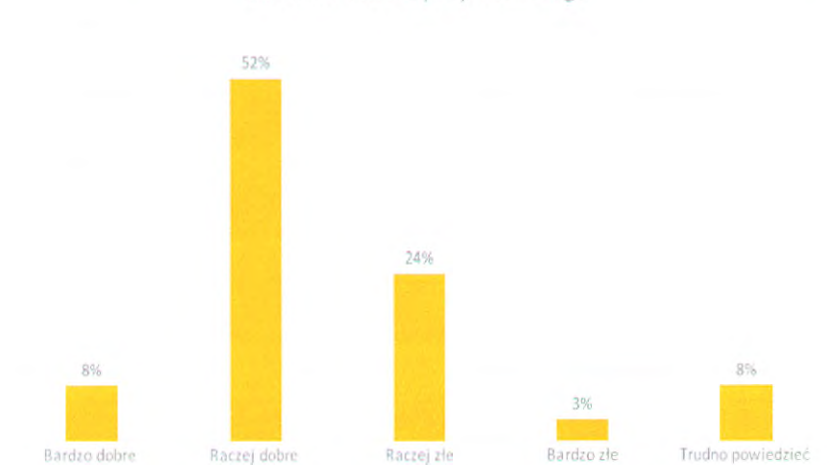
Dostępność miejsc sportu i rekreacji



9.3.4. Ochrona środowiska i atrakcyjność miejsc do wypoczynku na terenie Powiatu Sierpeckiego

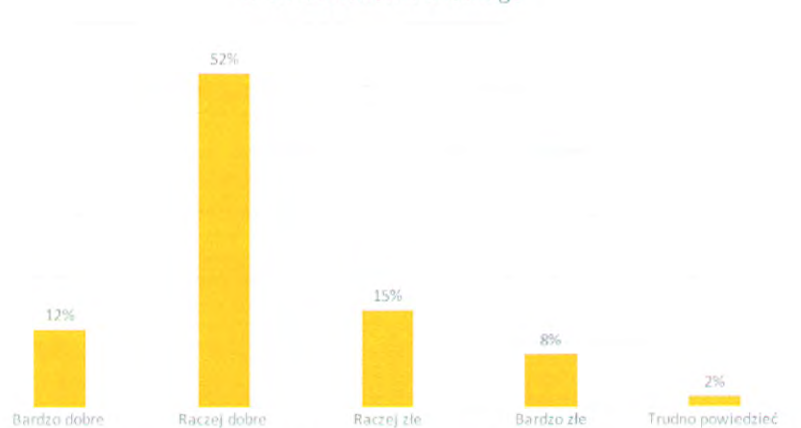
Na pytanie odpowiedziały 62 osoby z 66 biorących udział w badaniu.

Stan środowiska przyrodniczego



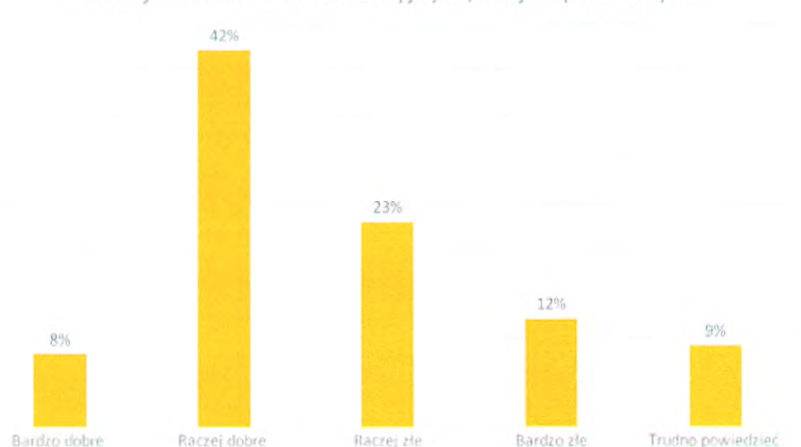
Na pytanie odpowiedziało 58 osób z 66 biorących udział w badaniu.

Stan oświetlenia ulicznego



Na pytanie odpowiedziały 62 osoby z 66 biorących udział w badaniu.

Stan i jakość terenów rekreacyjnych, miejsc spacerowych



Na pytanie odpowiedziało 60 osób z 66 biorących udział w badaniu.



Na pytanie odpowiedziały 62 osoby z 66 biorących udział w badaniu.



Na pytanie odpowiedziały 62 osoby z 66 biorących udział w badaniu.

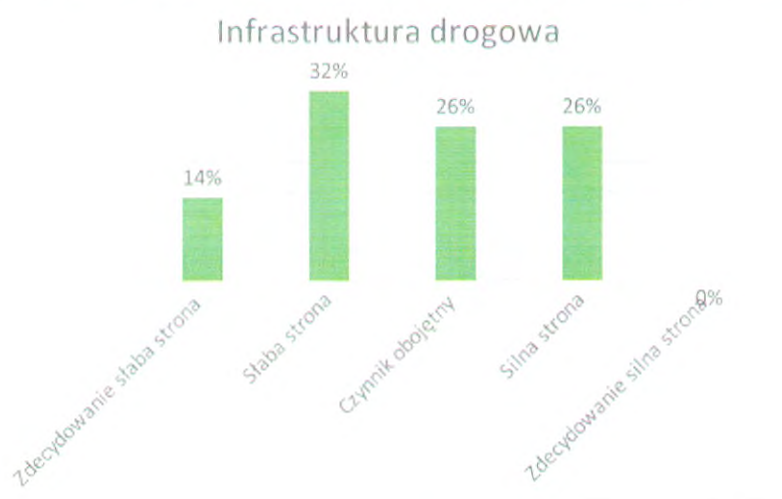


Na pytanie odpowiedziało 59 osób z 66 biorących udział w badaniu.



9.3.5. Mocne i słabe strony Powiatu Sierpeckiego

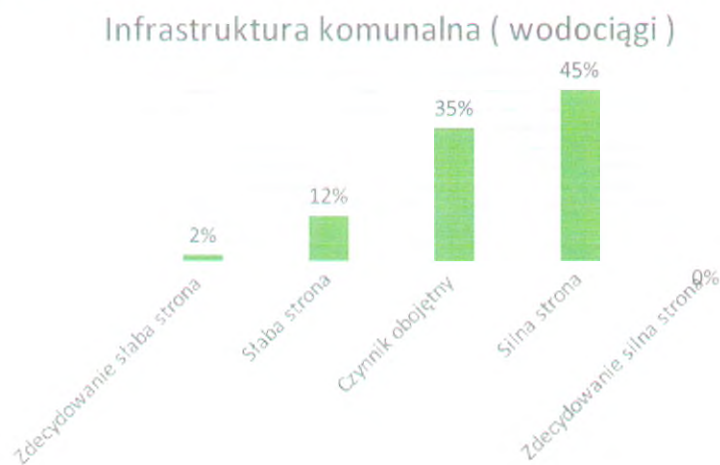
Na pytanie odpowiedziały 64 osoby z 66 biorących udział w badaniu.



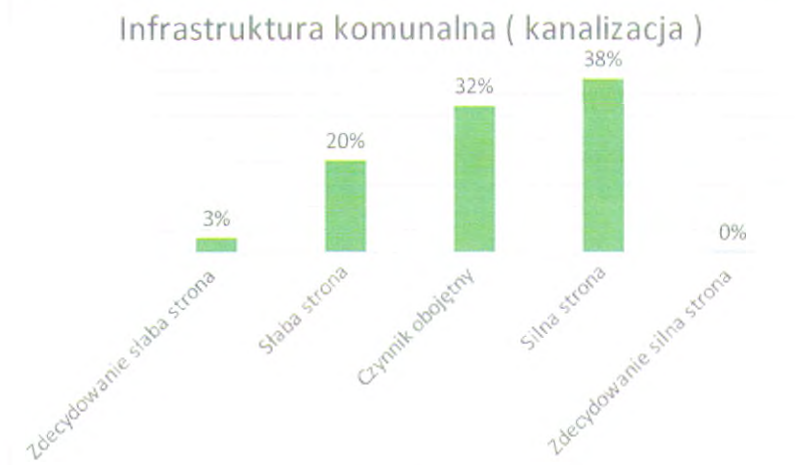
Na pytanie odpowiedziało 60 osób z 66 biorących udział w badaniu.



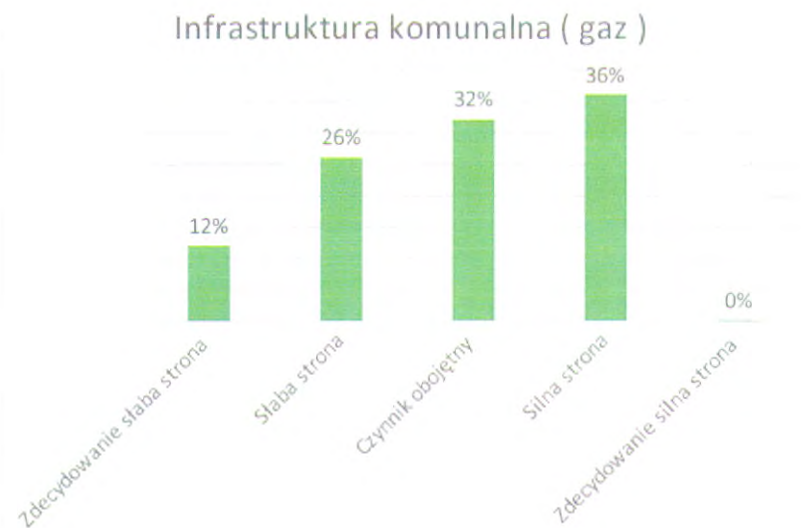
Na pytanie odpowiedziały 62 osoby z 66 biorących udział w badaniu.



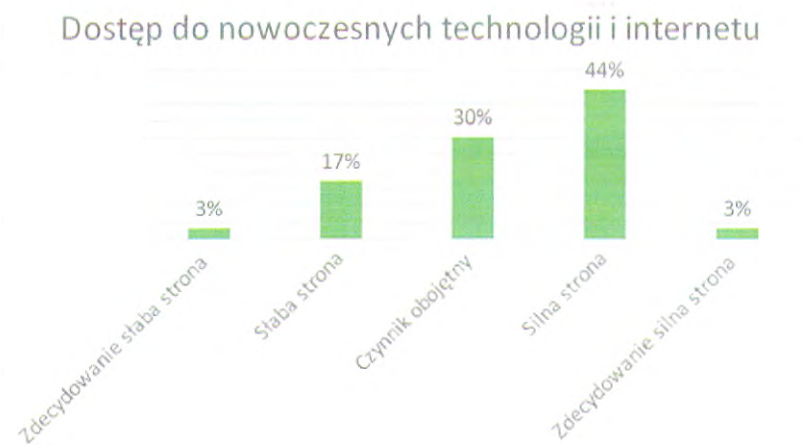
Na pytanie odpowiedziało 61 osób z 66 biorących udział w badaniu.



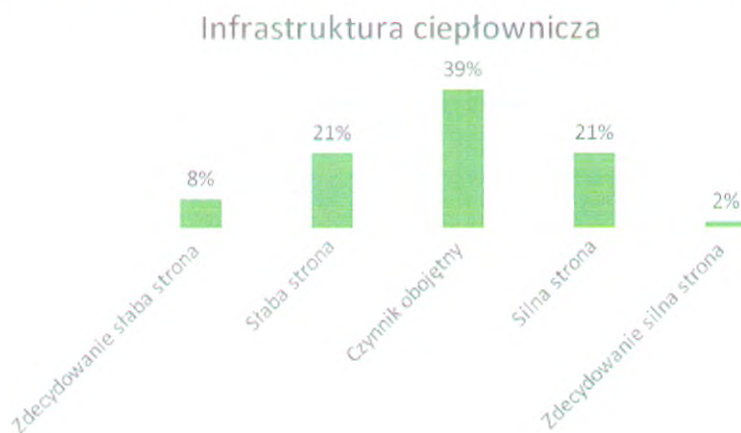
Na pytanie odpowiedziało 66 osób z 66 biorących udział w badaniu.



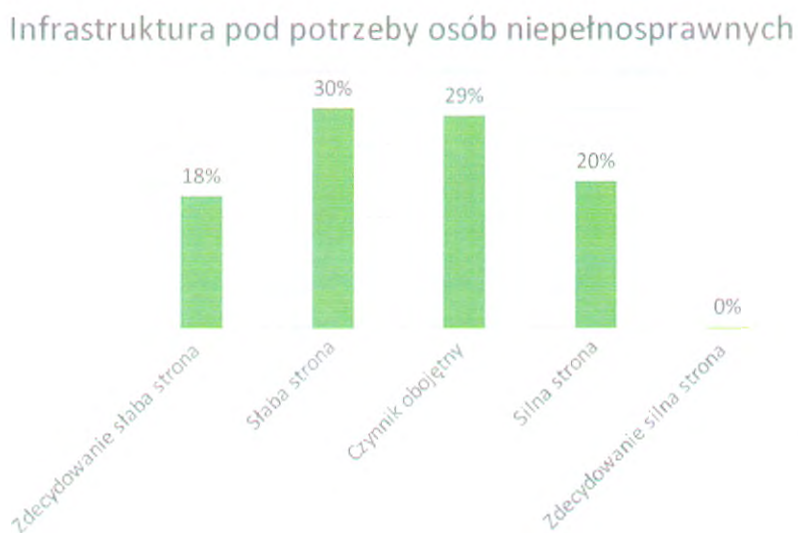
Na pytanie odpowiedziały 64 osoby z 66 biorących udział w badaniu.



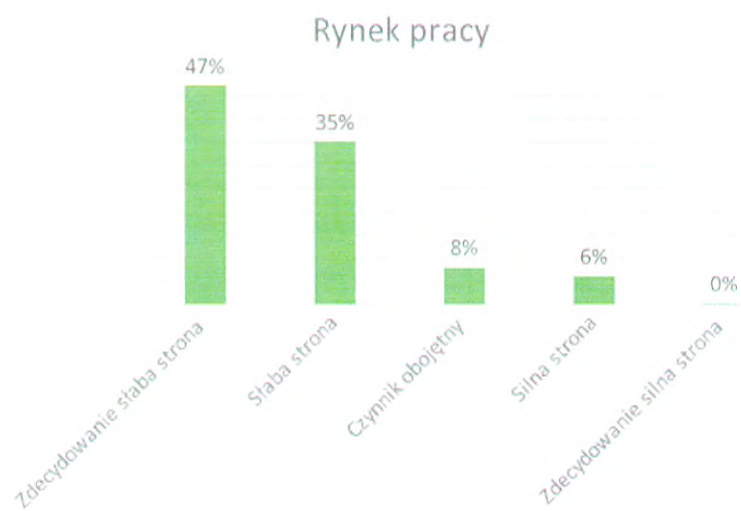
Na pytanie odpowiedziało 60 osób z 66 biorących udział w badaniu.



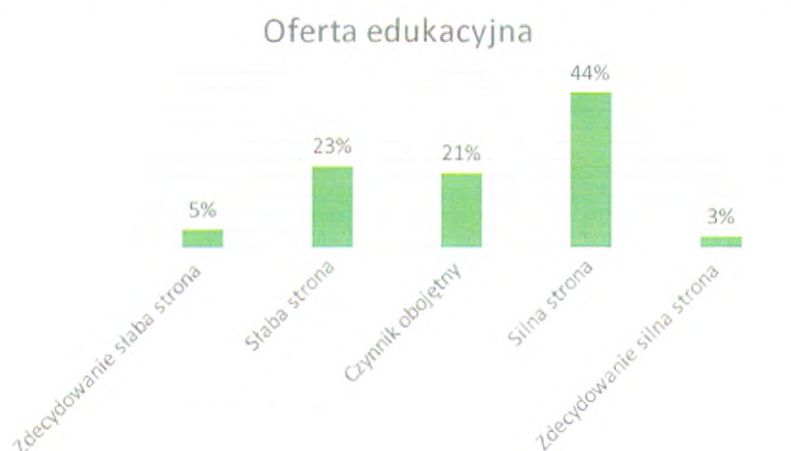
Na pytanie odpowiedziały 64 osoby z 66 biorących udział w badaniu.



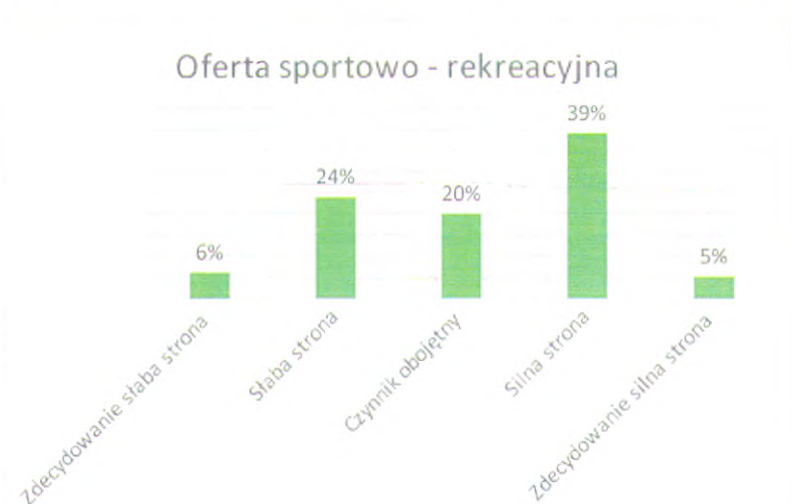
Na pytanie odpowiedziały 63 osoby z 66 biorących udział w badaniu.



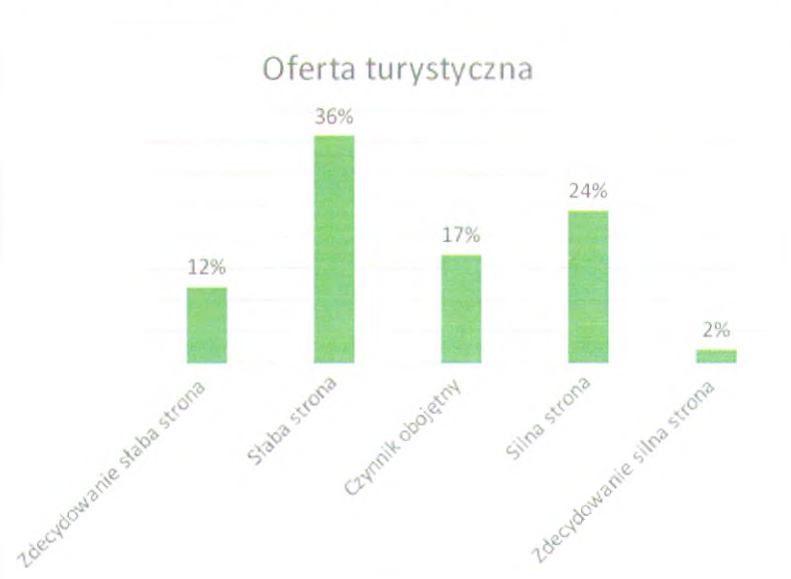
Na pytanie odpowiedziały 63 osoby z 66 biorących udział w badaniu.



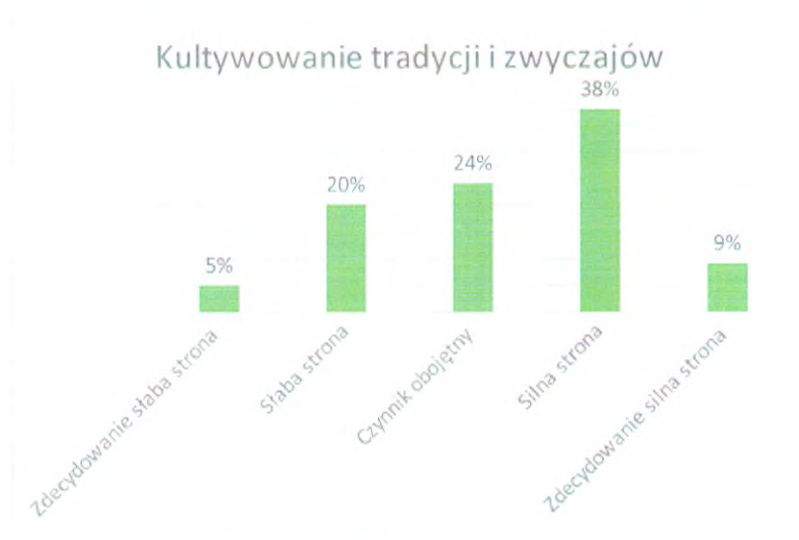
Na pytanie odpowiedziały 62 osoby z 66 biorących udział w badaniu.



Na pytanie odpowiedziało 60 osób z 66 biorących udział w badaniu.



Na pytanie odpowiedziały 63 osoby z 66 biorących udział w badaniu.



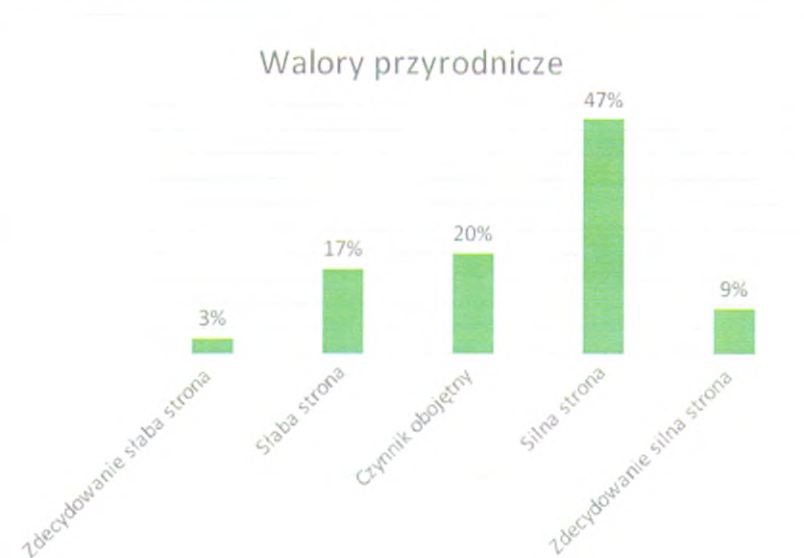
Na pytanie odpowiedziało 60 osób z 66 biorących udział w badaniu.



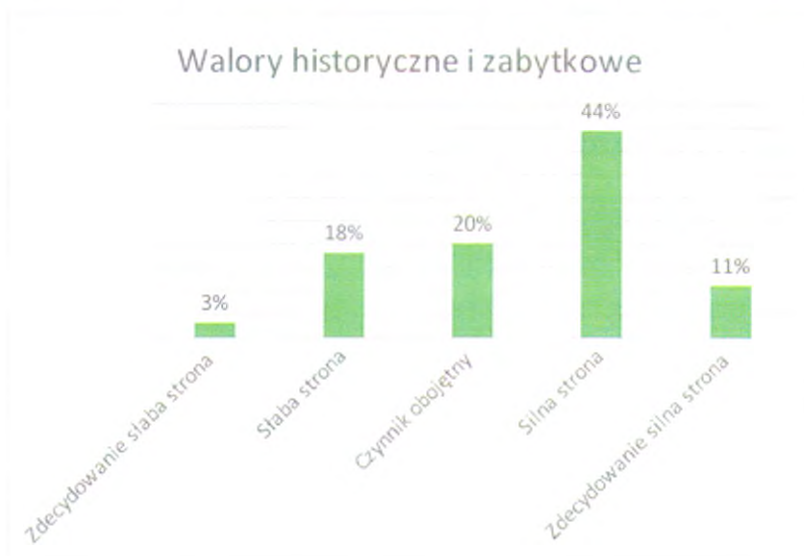
Na pytanie odpowiedziały 64 osoby z 66 biorących udział w badaniu.



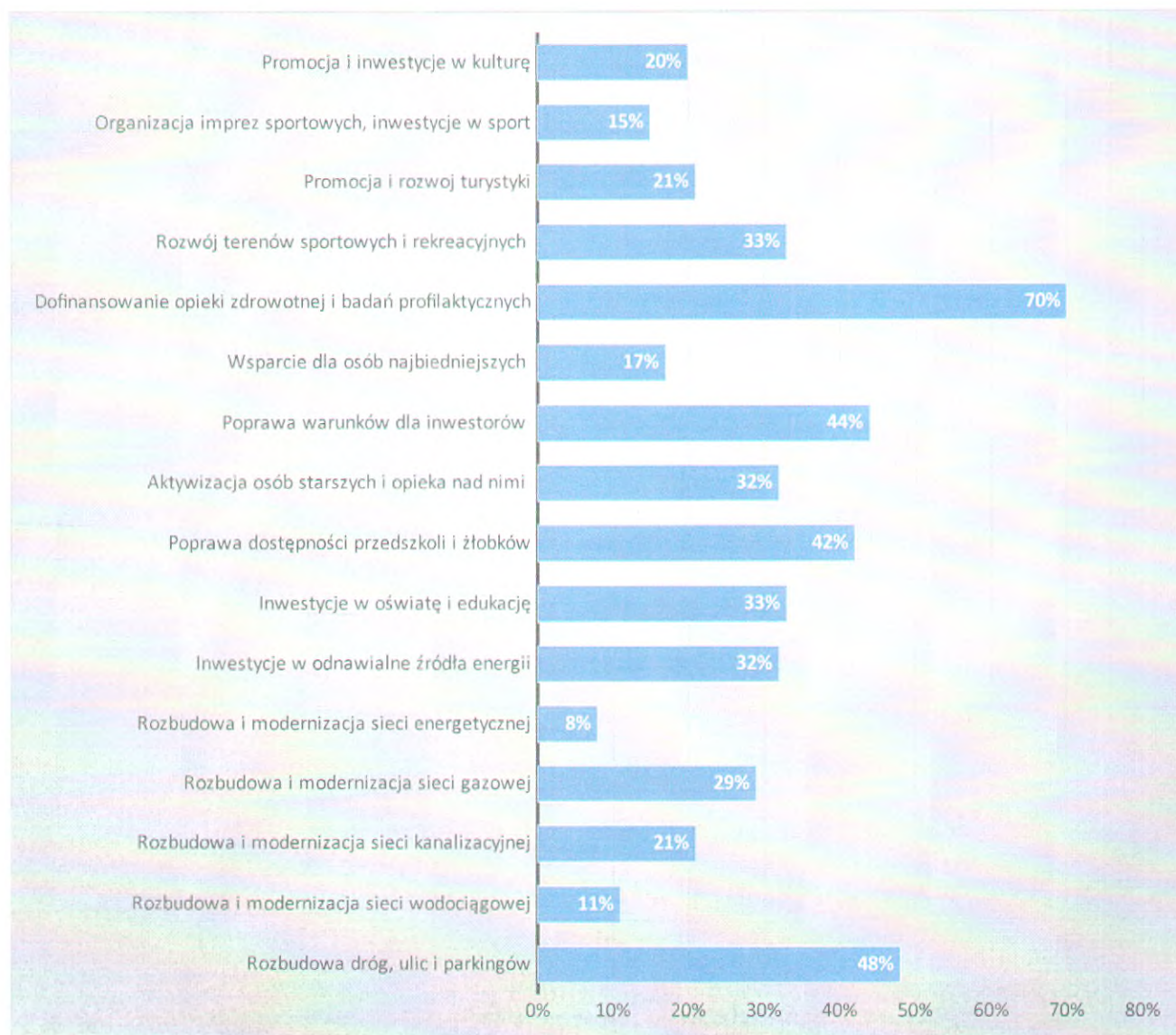
Na pytanie odpowiedziały 63 osoby z 66 biorących udział w badaniu.



Na pytanie odpowiedziały 63 osoby z 66 biorących udział w badaniu.



9.3.6 . Ocena najważniejszych potrzeb , czyli w co należy inwestować na terenie Powiatu Sierpeckiego



9.3.7. Jeśli mają Państwo własne pomysły, uwagi i wnioski jakie należy uwzględnić przy opracowaniu Strategii Rozwoju Powiatu Sierpeckiego na perspektywę 2021-2027, to proszę je wskazać poniżej:

Streszczenie uwag i wniosków ankietowanych wg zagadnień tematycznych :

1. Umożliwić dojazdy do Warszawy, Torunia, Bydgoszczy, Brodnicy, Włocławka.

2. Odbudować szkolnictwo zawodowe.
3. Umożliwić bezpieczny dojazd ścieżkami rowerowymi do ośrodków w Bledzewie i Szczutowie.
4. Kontynuowanie gazyfikacji, kanalizacji powiatu, budowa chodników na wsiach, systematyczne obkaszanie rowów, prowadzenie kontroli dużych chlewni pod kątem przestrzegania norm ochrony środowiska, wylewania gnojowicy i kontroli emisji odorów .
5. Budowa ścieżek rowerowych łączących gminy wchodzące w skład powiatu.
6. Ułatwienie dostępu do żłobków i przedszkoli dla wszystkich mam.
7. Wskazać propozycje dla posiadaczy Karty Dużej Rodziny.
8. Zlikwidować Licea Ogólnokształcące w Zespołach Szkół .
9. Opracować zachęty dla inwestorów , którzy stworzą miejsca pracy.
10. Przywrócić połączenia kolejowe i autobusowe .
11. Zatrudnić specjalistów w powiatowych przychodniach zdrowia.

* Wielokrotnie powtarzały się wnioski o budowę ścieżek rowerowych na terenie powiatu, których było zdecydowanie najwięcej .

9.3.8. Metryczka. W jakim przedziale wiekowym się Pan/i znajduje:

W badaniu udział wzięło 66 respondentów, w tym:

- 1 kobieta - w wieku do 24 lat
- 9 kobiet - w wieku 25 - 35 lat
- 16 kobiet - w wieku 36 – 50 lat
- 7 kobiet - w wieku 51 – 70 lat

- 3 mężczyzn - w wieku do 24 lat
- 6 mężczyzn - w wieku 25 - 35 lat
- 17 mężczyzn - w wieku 36 - 50 lat
- 7 mężczyzn - w wieku 51 - 70 lat

STAROSTA

Andrzej Sławomir Cześniak

FORMULARZ KONSULTACJI

Przedmiot konsultacji

Projekt Strategii Rozwoju Powiatu Sierpeckiego na lata 2021-2027

Punkt ze spisu treści, strona i treść zapisu do którego zgłaszana jest uwaga lub propozycja dodania określonych zapisów

--

Proponowane brzmienie / treść dodatkowych zapisów

--

Uzasadnienie zmiany

--

Podmiot zgłaszający uwagi

nazwa podmiotu i adres	
imię i nazwisko osoby do kontaktu	
e- mail	
telefon.	

* Anonimowe arkusze konsultacyjne z naniesionymi uwagami nie będą rozpatrywane

STAROSTA
Andrzej Sławomir Czeźnik

OGŁOSZENIE W SPRAWIE KONSULTACJI PROJEKTU „STRATEGIA ROZWOJU POWIATU SIERPECKIEGO NA LATA 2021-2027

1. Na podstawie art. 3d ust.1 oraz art. 32 ust. 2 pkt 1 ustawy z dnia 5 czerwca 1998 roku o samorządzie powiatowym (t.j. Dz. U. z 2020 r. poz. 920 t.j.), art. 5 ust. 5 ustawy z dnia 24 kwietnia 2003 roku o działalności pożytku publicznego i o wolontariacie (t.j. Dz. U .2020.1057 t.j.) oraz Uchwały Nr 49/VII/2011 Rady Powiatu w Sierpcu z dnia 15 kwietnia 2011 r. w sprawie określenia szczegółowego sposobu konsultowania z organizacjami pozarządowymi i podmiotami wymienionymi w art. 3 ust. 3 ustawy o działalności pożytku publicznego i o wolontariacie projektów aktów prawa miejscowego w dziedzinach dotyczących działalności statutowej tych organizacji (Dz. Urz. Woj. Maz. z 2011 r. poz.), Zarząd Powiatu Sierpeckiego zgodnie z Uchwałą Nr 551.110.2021 z dnia **29 października 2021** roku przedkłada do konsultacji projekt „**Strategii Rozwoju Powiatu Sierpeckiego na lata 2021 - 2027**” .

Celem konsultacji jest zapoznanie się mieszkańców powiatu sierpeckiego oraz organów gmin wchodzących w skład powiatu, Przedsiębiorstwa Państwowego Wody Polskie, z treścią dokumentu oraz zebranie uwag i wniosków z tym dokumentem związanych.

2. Konsultacje rozpoczynają się w dniu **3 listopada 2021** roku i zostaną zakończone w dniu **8 grudnia 2021 rok**.

3. Konsultacje przeprowadza się w formie wyrażenia pisemnej opinii na temat projektu „Strategii Rozwoju Powiatu Sierpeckiego na lata 2021 - 2027”, który jest do pobrania ze strony internetowej Starostwa www.powiat.sierpc.pl w zakładce „Konsultacje Strategii Rozwoju Powiatu na lata 2021-2027” oraz w Biuletynie Informacji Publicznej www.sierpc.starostwo.gov.pl w zakładce „Konsultacje Strategii Rozwoju Powiatu na lata 2021-2027”.

Uwagi i wnioski do projektu ww. dokumentu należy składać w formie pisemnej na formularzu konsultacyjnym, który jest do pobrania z powyższych stron internetowych.

Uwagi i wnioski można składać:

- drogą elektroniczną bez konieczności opatrywania ich kwalifikowanym podpisem elektronicznym na adres email: sekretarz@powiat.sierpc.pl

- osobiście w Sekretariacie Starostwa Powiatowego w Sierpcu przy ul. Świętokrzyskiej 2A, pokój Nr 101 I piętro, w godzinach pracy urzędu;
- pocztą w formie pisemnej na adres: Starostwo Powiatowe w Sierpcu, 09-200 Sierpc ul. Świętokrzyska 2A z dopiskiem „Konsultacje Strategii”.

4. Z przebiegu konsultacji zostanie sporządzone sprawozdanie zawierające informacje o wynikach konsultacji i podane do publicznej wiadomości w terminie 14 dni od dnia ich zakończenia poprzez opublikowanie na stronie internetowej Starostwa, a także wywieszenie na tablicy ogłoszeń.

Wyniki konsultacji zostaną przedstawione Radzie Powiatu w Sierpcu w uzasadnieniu do uchwały w sprawie przyjęcia „Strategii Rozwoju Powiatu Sierpeckiego na lata 2021-2027”

5. Odpowiedzialnym za przeprowadzenie konsultacji jest Sekretarz Powiatu .

Załączniki:

1. Uchwała Nr 551.110.2021 w sprawie przyjęcia projektu Strategii Rozwoju Powiatu Sierpeckiego na lata 2021-2027 oraz przekazania go do konsultacji społecznych.
2. Formularz Konsultacyjny (pdf).
3. Formularz Konsultacyjny (wersja edytowalna do pobrania).

STAROSTA
Andrzej Sławomir Cześniak