

UCHWAŁA Nr 480 . 91 .2021
ZARZĄDU POWIATU W SIERPCU
z dnia 9 czerwca 2021 r.

w sprawie wszczęcia postępowania o udzielenie zamówienia publicznego

Na podstawie art. 32 ust. 2 pkt 2 i 4 ustawy z dnia 5 czerwca 1998 r. o samorządzie powiatowym (t.j. Dz. U. 2020 poz. 920) i art. 275 ust. 1 ustawy z dnia 11 września 2019 r.- Prawo zamówień publicznych (t.j. Dz. U. z 2019 r. poz. 2019 z późn. zm.) oraz § 64 ust. 1 pkt. 1 i 4 oraz § 77 ust. 1 Statutu Powiatu Sierpeckiego (t.j. Dz. Urz. Woj. Maz. z 2019 r. poz. 499) uchwała się, co następuje:

§ 1. Wszczytna się postępowanie o udzielenie zamówienia publicznego o szacunkowej wartości mniejszej niż kwoty unijne 214 000 euro w trybie podstawowym bez negocjacji zgodnie z art. 275 pkt 1 ustawy z dnia 11 września 2019 r. - Prawo zamówień publicznych (t.j. Dz. U. z 2019 r. poz. 2019 z późn. zm.) na zadanie: inwentaryzacja punktów osnowy wysokościowej oraz wykonanie projektu technicznego modernizacji szczegółowej osnowy wysokościowej na obszarze powiatu sierpeckiego w celu wdrożenia układu wysokościowego PL-EVRF2007-NH oraz zagęszczenia istniejącej sieci.


§ 2. Wykonanie uchwały powierza się Przewodniczącemu Zarządu Powiatu.

§ 3. Uchwała wchodzi w życie z dniem podjęcia.

Zarząd:

- 1) Andrzej Cześnik – Przewodniczący
- 2) Sławomir Olejniczak – członek
- 3) Marek Chyliński – członek
- 4) Sławomir Krystek – członek
- 5) Dariusz Twardowski – członek

.....
.....
.....
.....
.....



UZASADNIENIE
DO PROJEKTU UCHWAŁY Nr 480.91.2021
ZARZĄDU POWIATU W SIERPCU
z dnia 9 czerwca 2021 roku

w sprawie wszczęcia postępowania o udzielenie zamówienia publicznego

Zgodnie z § 24 ust. 1 Rozporządzenia Rady Ministrów z dnia 15 października 2012 r. w sprawie państwowego systemu odniesień przestrzennych (t.j. Dz. U. z 2012 r. poz. 1247 z późn. zm.) dotychczasowy układ odniesień przestrzennych stosuje się do czasu wdrożenia układu wysokościowego PL-EVRF2007-NH, nie dłużej jednak niż do dnia 31 grudnia 2023 roku.

W dniu 10 lutego 2021 roku zostały uzgodnione z Głównym Urzędem Geodezji i Kartografii warunki techniczne, zgodnie z którymi ma zostać wykonana inwentaryzacja punktów osnowy wysokościowej oraz wykonany projekt techniczny modernizacji szczegółowej osnowy wysokościowej na obszarze powiatu sierpeckiego w celu wdrożenia układu wysokościowego PL-EVRF2007-NH oraz zagęszczenia istniejącej sieci.

W dniu 6 kwietnia Mazowiecki Wojewódzki Inspektor Nadzoru Geodezyjnego i Kartograficznego zatwierdził plan wydatków w dziale 710 - działalność usługowa, rozdział 71012 - zadania z zakresu geodezji i kartografii, zgodnie z którym na w/w zadanie zatwierdzono wydatek kwoty 405 000 zł, w tym dotacja z budżetu wojewody mazowieckiego 40 163 zł, środki powiatu sierpeckiego 364 837 zł.

W celu wdrożenia układu wysokościowego PL-EVRF2007-NH, do 31 grudnia 2023 roku przeprowadzenie tego postępowania o udzielenie zamówienia publicznego jest zasadne.

STAROSTA

Andrzej Sławoborcz Cześniak

Data ²⁷ maja 2021 roku
Nr sprawy G.6641.3.2021

Zarząd Powiatu w Sierpcu

WNIOSEK

o wyrażenie zgody na udzielenie zamówienia publicznego

1. Wnioskodawca: *Wydział Geodezji i Gospodarki Nieruchomościami*

2. Rodzaj zamówienia: *usługi*

3. Nazwa i określenie przedmiotu zamówienia:

(Przedmiot zamówienia należy określić za pomocą obiektywnych cech technicznych i jakościowych oraz podać jego ilość)

Inwentaryzacja punktów osnowy wysokościowej oraz wykonanie projektu technicznego modernizacji szczegółowej osnowy wysokościowej na obszarze powiatu sierpeckiego w celu wdrożenia układu wysokościowego PL-EVRF2007-NH oraz zagęszczenia istniejącej sieci. Powierzchnia powiatu sierpeckiego około 853 km².

4. Uzasadnienie celowości realizacji zamówienia:

Przeprowadzenie zamówienia jest celowe ze względu na konieczność wprowadzenia układu wysokościowego PL-EVRF2007-NH do dnia 31 grudnia 2023 roku oraz uzgodnienie realizacji zamówienia z Głównym Urzędem Geodezji i Kartografii i Mazowieckim Wojewódzkim Inspektorem Nadzoru Geodezyjnego i Kartograficznego.

5. Szacunkowa wartość zamówienia: 329 268,29 zł netto, czyli 77 124,66 euro **Brutto** po doliczeniu podatku 23% VAT 75 731,71 zł = 405 000 zł.

6. Sposób ustalenia wartości zamówienia: *Wartość usługi przyjęto na podstawie cen rynkowych.*

Ceny obowiązujące na rynku

7. Źródło finansowania zamówienia: *budżet powiatu na 2021 rok*

w tym:

dotacja Dział 710 Rozdział 71012 - 40 163 zł,

Powiat Sierpecki 364 837 zł, Dział 710, Rozdział 71012

8. Termin realizacji zamówienia: *15 listopada 2021 roku.*

9. Proponowany tryb postępowania w sprawie udzielenia zamówienia: zamówienie powinno być zrealizowane z uwagi na wartość poniżej 214000 euro należy uzyskać w trybie podstawowym bez negocjacji zgodnie z art. 275 pkt 1 ustawy z dnia 11 września 2019 r. - *Prawo zamówień publicznych (Dz. U. z 2019 poz. 2019 z późn. zm).*

10. Uzasadnienie wyboru innego niż przetarg nieograniczony: Z uwagi na to,, że kwota jest mniejsza niż progi unijne tj. poniżej wartości 913 630 zł netto dla usług i dostaw zgodnie z ustawą można przeprowadzić postępowanie klasyczne w trybie podstawowym.


11. Proponowany skład komisji przetargowej:

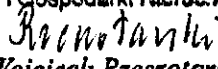
Wojciech Rzeszotarski - przewodniczący, Dorota Pakieła - członek, Tomasz Gołębiewski sekretarz

12. Tryb powołania komisji przetargowej: zarządzenie Starosty Sierpeckiego

13. Opinia dotycząca zabezpieczenia finansowego realizacji zamówienia: kwota jest zabezpieczona w budżecie powiatu na 2021 r.

SKARBNIK POWIATU


Skarbnik Powiatu
Krzysztof Sobiecki

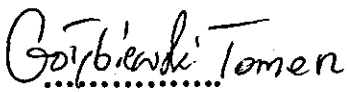
NACZELNIK WYDZIAŁU
Geodezji i Gospodarki Nieruchomościami
Gospodarki Nieruchomościami

Wojciech Rzeszotarski

Naczelnik Wydziału Geodezji
i Gospodarki Nieruchomościami
/-/ Wojciech Rzeszotarski

OPINIA WYDZIAŁU ORGANIZACJI I NADZORU

Wartość zamówienia jest mniejsza niż progi unijne dlatego można zastosować tryb podstawowy zgodnie z art. 275 pkt 1 ustawy z dnia 11 września 2019 r. - *Prawo zamówień publicznych (Dz. U. z 2019 r., poz. 2019 z późn. zm).*

Data: 27 maj 2021 r.


.....
podpis